



2022 - 2028

# KRĀSLAVAS NOVADA ATTĪSTĪBAS PROGRAMMA

Stratēģiskā daļa

## IZSTRĀDĀTĀJS

Krāslavas novada  
pašvaldība,  
2022.

## SADARBĪBĀ AR

SIA "Reģionālie projekti"  
un ar valsts  
mērķdotācijas atbalstu



## **Saturs**

Ievads.....	3
1. Telpiskais konteksts attīstībā.....	4
2. Krāslavas novada attīstības vīzija.....	6
3. Stratēģiskie mērķi, ilgtermiņa un vidējā termiņa prioritātes, rīcības virzieni .....	9
VTP1 Kvalitatīvu un pieejamu pakalpojumu attīstība dažādām mērķa grupām, gudras pārvaldes, informācijas tehnoloģiju un iedzīvotāju līdzdalības attīstība.....	11
VPP 2 Viedas un klimatom draudzīgas tehniskās infrastruktūras, dzīvojamā fonda un vides kvalitātes attīstība .....	12
VTP3 Uzņēmējdarbības vides uzlabošana un uzņēmēju aktivizēšana .....	12
4. Attīstības programmas saskaņotība un pēctecība .....	16
4.1. Atbilstība nacionālā līmeņa teritorijas attīstības plānošanas dokumentiem .....	16
4.2. Atbilstība reģionālā līmeņa teritorijas attīstības plānošanas dokumentiem.....	18
4.3. Atbilstība vidēja termiņa pašvaldības teritorijas attīstības plānošanas dokumentiem.....	19
4.4. Atbilstība kaimiņu pašvaldību attīstības plānošanas dokumentiem .....	20

## Ievads

Krāslavas novada attīstības programma 2022.–2028. gadam (turpmāk – Attīstības programma) ir Krāslavas novada pašvaldības izstrādāts teritorijas attīstības plānošanas dokuments, kurā noteiktas vidēja termiņa prioritātes un rīcības, kuras pašvaldība apņēmusies īstenot novada ilgtspējīgas, integrētas un koordinētas attīstības nolūkos.

Attīstības programma ir pamats pašvaldības rīcību un investīciju mērķtiecīgai plānošanai, valsts atbalsta plānošanai vietējā līmenī, kā arī vietējo un ārvalstu investīciju piesaistei. Tajā analizēta esošā situācija novadā, darba grupās izstrādāta SVID analīze, sagatavota stratēģiskā daļa ar ilgtermiņa prioritātem un rīcībām to sasniegšanai, sastādīts investīciju plāns un noteikti uzraudzības un novērtēšanas mehānismi.

Pamatojums izstrādes uzsākšanai – Krāslavas novada domes 26.11.2020. lēmums Nr.23, 28§ “Par jaunizveidojamā Krāslavas novada ilgtspējīgas attīstības stratēģijas 2021.–2037. gadam un attīstības programmas 2021.–2027. gadam izstrādes uzsākšanu”, Dagdas novada domes 26.11.2020. lēmums Nr.17, 2§ “Par jaunizveidojamā Krāslavas novada ilgtspējīgas attīstības stratēģijas 2021.–2037. gadam un attīstības programmas 2021.–2027. gadam izstrādes uzsākšanu” un Aglonas novada domes 23.12.2020. lēmums Nr.28, 13§ “Par dalību kopīgu jaunveidojamā Krāslavas novada attīstības plānošanas dokumentu izstrādē”. Attīstības programmas projekts ar 2021.gada 28.oktobra Krāslavas novada pašvaldības lēmumu Nr.9, 22§ nodots publiskai apspriešanai. Apstiprināts Krāslavas novada pašvaldības domes 2022. gada 27. janvāra sēdē (prot.Nr.1, 24§).

Saskaņā ar 2021.gada 1.jūlijā veikto administratīvi teritoriālo reformu, attīstības dokumentā ietvertā teritorija ir kādreizējais Krāslavas novads, kādreizējais Dagdas novads, kā arī trīs kādreizējā Aglonas novada pagasti, līdz ar to jaunajā Krāslavas novadā ir divas pilsētas – Krāslava un Dagda, un 24 pagasti (Andrupenes pagasts, Andzeļu pagasts, Asūnes pagasts, Aulejas pagasts, Bērziņu pagasts, Dagdas pagasts, Ezernieku pagasts, Grāveru pagasts, Indras pagasts, Izvaltas pagasts, Kalniešu pagasts, Kaplavas pagasts, Kastuļinas pagasts, Kombuļu pagasts, Konstantinovas pagasts, Krāslavas pagasts, Ķepovas pagasts, Piedrujas pagasts, Robežnieku pagasts, Skaistas pagasts, Svariņu pagasts, Šķaunes pagasts, Šķeltovas pagasts un Ūdrīšu pagasts).

Attīstības programma sastāv no 5 daļām:

1. Pašreizējās situācijas raksturojums un analīze (informatīvs materiāls);
- 2. Stratēģiskā daļa;**
3. Rīcības plāns;
4. Investīciju plāns;
5. Īstenošanas uzraudzība un kontroles kārtība.

**Attīstības programmas stratēģiskajā daļā** tiek veikta ilgtermiņa un vidēja termiņa stratēģisko uzstādījumu savstarpējā sasaiste. Stratēģiskās daļas izstrādei par informatīvu materiālu izmantots Pašreizējās situācijas raksturojums.

Attīstības programma ir pakārtota Krāslavas novada ilgtspējīgas attīstības stratēģijai līdz 2037. gadam, kas ir pašvaldības hierarhiski augstākais teritorijas attīstības plānošanas dokuments.

Atsevišķi tiek gatavots Pārskats par Ilgtspējīgas attīstības stratēģijas līdz 2037.gadam un Attīstības programmas 2021. – 2027. gadam izstrādes procesu un sabiedrības iesaistīšanos.

Lai nodrošinātu teritorijas attīstībā iesaistīto un ieinteresēto pušu, t.sk. sabiedrības iesaisti attīstības plānošanas procesā, izstrādājot abus plānošanas dokumentus (Stratēģiju un Attīstības programmu) no 2021. gada janvāra līdz martam veiktas iedzīvotāju aptaujas, organizētas 5 tematiskās darba grupas, no 2021.gada 11.novembra līdz 12.decembrim organizēta 1.redakcijas sabiedriskā apspriešana.

Dokuments sagatavots, izvērtējot iepriekšējo vietējā līmeņa programmu ieviešanas efektivitāti, nacionāla līmeņa, Latgales plānošanas reģiona un blakus esošo pašvaldību plānošanas dokumentus, kā arī ņemot vērā labo praksi telpiskās attīstības plānošanā un noteiktos attīstības plānošanas principus Latvijā. Izstrāde veikta saskaņā ar spēkā esošajiem tiesību aktiem, Vides aizsardzības un reģionālās attīstības ministrijas (VARAM) izstrādātajiem dokumentiem “Vadlīnijas pašvaldību ilgtspējīgas attīstības stratēģiju izstrādei” un “Nozaru politiku vadlīnijas pašvaldībām”, sadarbībā ar SIA “Reģionālie projekti”, ar Valsts mērķdotācijas teritorijas attīstības plānošanas dokumentu projektu izstrādei atbalstu.

## **1. Telpiskais konteksts attīstībā**

Krāslavas novada attīstība jāplāno telpiskā kontekstā reģionālā, nacionālā un starptautiskā līmenī.

Krāslavas novads atrodas Latvijas austrumu daļā, Latgales un Sēlijas reģionos, un ir arī Eiropas Savienības garākā ārējā robeža ar Baltkrieviju. ES Austrumu robeža funkcionē arī kā barjera ar ierobežojumiem robežas pārejā, uzturēšanās noteikumiem, stingru kravu un pasažieru plūsmas kontroli. Šobrīd pārrobežu saimnieciskās saiknes ar Baltkrieviju bremzē vīzu režīms, līdz ar to vairāk tiek īstenotas tūrisma aktivitātes un pasākumi par sadarbību izglītības un dabas aizsardzības jomās. Tiek īstenoti daudzi pašvaldības iniciēti, Eiroreģiona “Ezeru zeme”, Latgales Plānošanas reģiona un citi pārrobežu projekti. Vienlaikus unikālā novada atrašanās pie ES ārējās robežas ar salīdzinoši dzīvām un attīstītām transporta maģistrālēm dod attīstības potenciālu tālākai uzņēmējdarbības izaugsmei.

Saskaņā ar Latgales reģiona teritorijas plānojuma 2006. – 2026.gadam II daļu “Telpiskās attīstības perspektīva” Krāslavas pilsēta atspoguļota kā reģiona nozīmes attīstības centrs, Dagdas pilsēta, Indras ciems un Ezernieku ciems - kā vietējās nozīmes attīstības centri (Ezernieku ciemam jaunajos novada attīstības dokumentos tik būtiska attīstība vairs netiek prognozēta). Būtiski būtu akcentēt arī citu esošo pagastu centru kā vietējas nozīmes centru nozīmi novada telpiskajā struktūrā un teritorijas apdzīvotības un pakalpojumu kvalitātes pieejamības vienmērīgā nodrošināšanā, jo īpaši ceļu seguma kvalitātes uzlabošanai no pagastu centriem uz novada centriem.

Latgales teritorijas plānojumā Krāslava ir viena no pilsētām austrumu pilsētu tīklā, ko sasaista nacionālas un starpreģionālas nozīmes ceļš “Austrumu stīga” – perspektīvais nacionālas nozīmes transporta koridors. Austrumu pilsētu loma un funkcijas saistītas ar divām telpiskajām pamatkonceptijām: pierobežas vārtu lomu un tūrisma attīstību.

Svarīgs rādītājs teritorijas telpiskajai attīstībai ir tās sasniedzamība ar galvaspilsētu Rīgu un novada centru Krāslavu. Krāslavas kā reģionālās nozīmes attīstības centra sasniedzamība līdz Rīgai ir aptuveni četras stundas, kas ir būtisks šķērslis uz eksportu orientētu uzņēmumu attīstībai.

Vietējā un reģiona mērogā gan Krāslavas pilsētas, gan tuvāko reģionāla līmeņa attīstības centru un valstspilsētu – Daugavpils un Rēzeknes kā galveno publisko pakalpojumu saņemšanas vietu sasniedzamība ir pieņemama. Nākotnē situāciju varētu pasliktināt veselības aprūpes un valsts pārvaldes pakalpojumu koncentrācija lielajās pilsētās (Daugavpils un Rēzekne), tādējādi īpaši

nelabvēlīgā situācijā var nokļūt Krāslavas novada pierobežas teritoriju iedzīvotāji, jo summārais ceļā patērētais laiks un izdevumi nokļūšanai līdz pakalpojuma saņemšanas vietai būtiski pieaug.

Krāslavas novadam vairāk jāizmanto savs ģeogrāfiskais izvietojums dalībai pārrobežu projektos. Šobrīd labākā partnerība ir izveidojusies ar Eiroreģiona “Ezeru zeme” Latvijas biroju, kurš dibināts Krāslavā, Preiļu, Daugavpils novadiem Latvijā, Zarasu un Utenas pašvaldībām Lietuvā, Braslavas un Verhņedvinskas rajoniem Baltkrievijā. Šobrīd Eiroreģiona biedri ir 25 Latvijas, Lietuvas un Baltkrievijas pašvaldības.

Baltkrievijas Republikas telpiskās plānošanas dokumenti nav analizēti, bet, spriežot pēc Eiroreģiona “Ezeru zeme” attīstības stratēģijas un pašvaldības pieredzi, starp Latvijas un Baltkrievijas pierobežas pašvaldībām ir ļoti daudz kopīgu vēstures attīstības tendenču, ģeogrāfiskā izvietojuma iezīmju, kas raksturīgas valsts attālākiem reģioniem, kā arī kopīgu kultūras tradīciju, kas piedāvā ļoti daudzas saskarsmes jomas. Ņemot vērā Krāslavas novada atrašanos pie ES ārējās robežas, sadarbība ar Baltkrieviju dažādās jomās būtu jāpadara par iespēju, kas jāizmanto.

Krāslavas novadam ir sadraudzības pašvaldības Krievijā, Baltkrievijā, Polijā, Zviedrijā, Lietuvā un Ukrainā.

Krāslava atrodas transporta koridorā Rīga–Vitebska (Latvijā A6), kas dod iespēju nostiprināt savus transporta mezglus un pierobežas vārtu pilsētu lomu un tikt labāk saistītiem ar tūrismam nozīmīgo “Ezeru zemi” un austrumu pierobežu. Viena no idejām, kā izmantot pierobežu kā stipro pusī, ir izveidot loģistikas centru Pāterniekos.

Iegūstot labāku sasniedzamību, pieejamākus pakalpojumus, nākotnē ievērojami palielināsies Krāslavas kā apkārtējo lauku apvidu atbalsta centra loma.

Saskaņā ar Latvijas ilgtspējīgas attīstības stratēģiju līdz 2030.gadam Krāslavas novads arī ir cieši saistīts ar Austrumu pierobežu, A6 ceļa virzienu uz Baltkrieviju, maksimāli izmantojot Daugavpils iespējas, kas atrodas tikai 44 km attālumā un kur nākotnē bija plānots attīstīt arī nacionālas nozīmes lidostu.

Ņemot vērā Latgales reģiona un nacionālā līmeņa telpiskās plānošanas dokumentus, reģionālajā līmenī ir jānodrošina Krāslavas novada un Krāslavas pilsētas kā reģionālās attīstības centra attīstība, lai Krāslavas novads būtu viens no labajiem piemēriem reģionālās attīstības veicināšanā. Krāslavā ir jāparedz efektīva partnerība izglītības, sociālo, vides kvalitātes un citu jautājumu risināšanā. Ir jānostiprina Krāslavas pilsētas kā Krāslavas novada centra potenciāls, nodrošinot kvalitatīvus un pieejamos pakalpojumus visai novada teritorijai, mazinot nomaļu efektu.

Nacionālajā un starptautiskajā līmenī Krāslavas novads ir jāstiprina kā pierobežas teritorija, kā ES ārējā robeža, jāveicina sadarbība ar kaimiņu pašvaldībām Latvijā, Lietuvā un Baltkrievijā gan bilaterālu, gan Eiroreģiona “Ezeru zeme” un Latgales plānošanas reģiona projektu ietvaros. Aktuāli ir projekti līdzsvarotas attīstības veicināšanai un valsts tēla pozitīvas veidošanas sekmēšanā (jo valsts sākas no robežas!), piemēram, ar projektiem kultūrvēsturiskā mantojuma attīstībā, tā popularizēšanā, dabas vērtību saglabāšanā, pilsētvides infrastruktūras attīstībā, robežu šķērsošanas infrastruktūras uzlabošanā, uzņēmējdarbības sekmēšanā un darba vietu radīšanā u.c., maksimāli izmantojot pārrobežu sadarbības iespējas.

Krāslavas novada attīstības programmas stratēģiskā daļa ir izstrādāta, balstoties uz Krāslavas novada esošās situācijas raksturojumu un stipro, vājo pušu, iespēju un draudu analīzi, un izmantojot dedukcijas metodi (no stratēģiskā mērķa uz konkrētām rīcībām).



## 2. Krāslavas novada attīstības vīzija

Vīzija ir nākotnes redzējums, ko plānots sasniegt attīstības stratēģijas plānošanas periodā līdz 2037.gadam.

**Krāslavas novads ar izcilām ainaviskajām vērtībām un daudzveidīgu kultūrvēsturisko mantojumu bagāts un atpazīstams novads Latvijas dienvidaustrumos, kur dzīvo aktīvi iedzīvotāji, ir visiem pieejama un pievilcīga dzīves vide, sakārtota infrastruktūra, laba pārvaldība, un darbojas veiksmīgi un dinamiski uzņēmumi.**

Krāslavas pilsēta kā reģionālās nozīmes attīstības centrs pozitīvi un sabalansēti ietekmē arī Dagdas pilsētas un lauku teritoriju attīstību, izceļot katras teritoriālās vienības savdabību.

Visu paaudžu un tautību novada iedzīvotājiem tiek piedāvāta dzīvei, darbam un atpūtai labvēlīga vide, daudzpusīgas izglītības iespējas, sporta un kultūras pasākumi, sociālie pakalpojumi.

Krāslavas novada 330 ezeri, neskartā un ainaviskā daba Eiropas Savienības pierobežā un likteņupes Daugavas līkloči sagādā baudījumu un iedvesmo gan novada iedzīvotājus, gan viesus.

Novadā tiek rūpīgi saudzēts tā kultūrvēsturiskais mantojums, amati un daudzo tautību tradīcijas. Mērķtiecīgi atdzimst Krāslavas pils komplekss un citas kultūras mantojuma ēkas, tiek saglabāta novada koka arhitektūra.

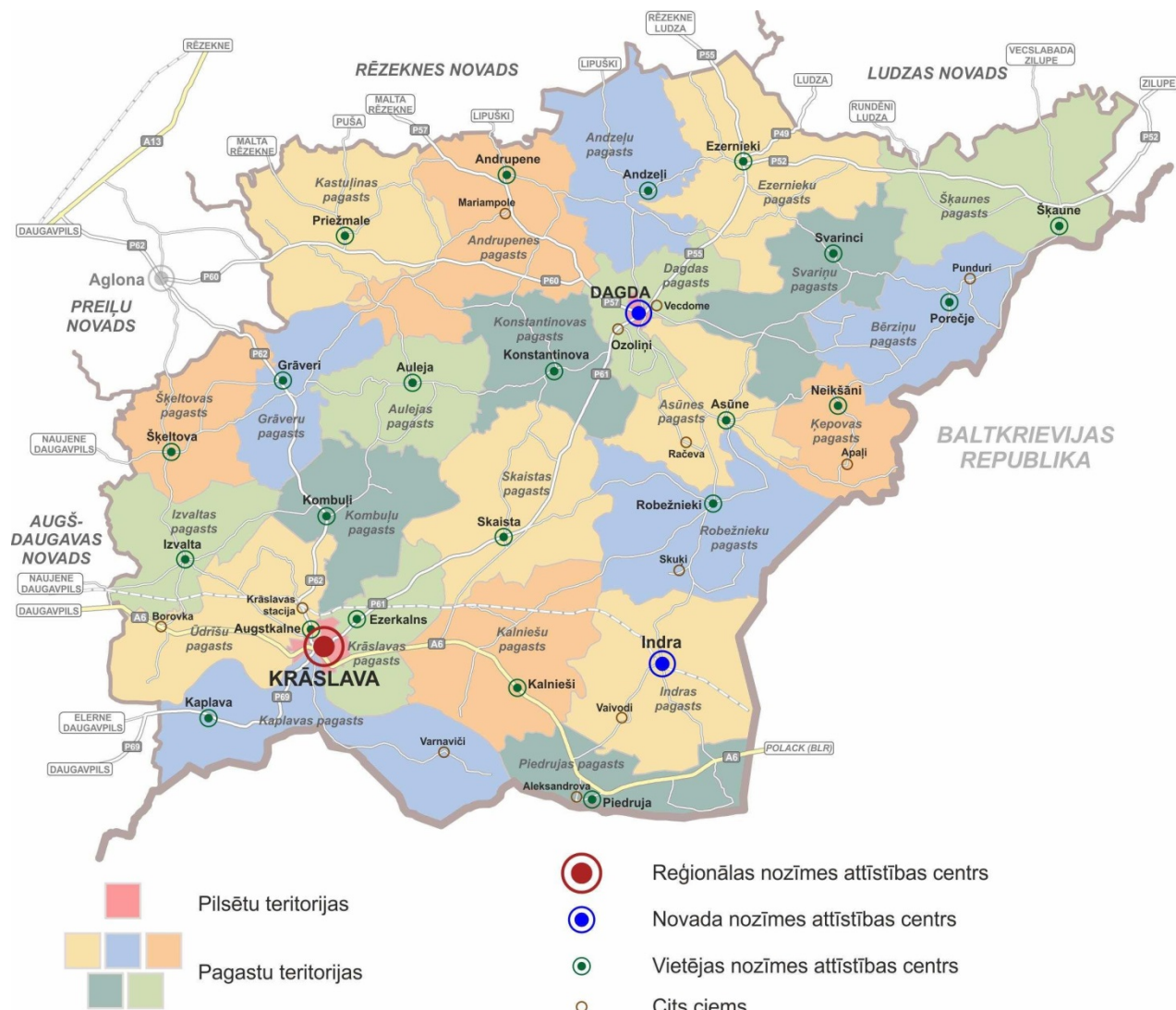
Novada iedzīvotājiem ir iespēja celt savu labklājības līmeni, attīstot videi draudzīgu ražošanu ar pievienoto vērtību, veicinot lauksaimniecisko un nelauksaimniecisko uzņēmējdarbību, radot atpazīstamus, inovatīvus un kvalitatīvus produktus.

*Attēls 1. Attīstības vīzija. Avots: Krāslavas novada ilgtspējīgas attīstības stratēģija līdz 2037.gadam, 2022*

2. attēlā analizēti teritorijas atpazīstamības indikatori reģiona, nacionālajā un starptautiskajā līmenī, savukārt, 3. attēlā attēlotas 26 Krāslavas novada administratīvās vienības, pilsētas un ciemi.



Attēls 2. Teritorijas atpazīstamības indikatori. Avots: Krāslavas novada ilgtermiņa attīstības stratēģija līdz 2037.gadam)



Attēls 3. Krāslavas novada administratīvās vienības, pilsētas un ciemi. Avots: Krāslavas novada ilgspējīgas attīstības stratēģija līdz 2037.gadam, 2021



### 3. Stratēģiskie mērķi, ilgtermiņa un vidējā termiņa prioritātes, rīcības virzieni

---

Balstoties ilgtermiņa uzstādījumos, izvirzīti vidēja termiņa stratēģiskie uzstādījumi – vidēja termiņa prioritātes, rīcības virzieni un uzdevumi.

**Vidēja termiņa prioritātes** ir teritorijas attīstības vispārējas aktualitātes, kuru risināšana tiek izvirzīta priekšplānā salīdzinājumā ar citām attīstības aktualitātēm, bet **rīcības virzieni** - konkrētu pasākumu kopums, kas ir izvirzīts noteikto vidēja termiņa prioritāšu sasniegšanai. Šī iemesla dēļ vidēja termiņa prioritātes tiek definētas pietiekami plaši, lai nodrošinātu to, ka Attīstības programmā tiek aptvertas visas attīstības jomas, kas būtiskas ilgtermiņa stratēģisko uzstādījumu sasniegšanai.

Līdzās tematiskajām prioritātēm izvirzītas **horizontālās prioritātes**, kuras attiecināmas uz visiem rīcību virzieniem, ņemot vērā to, ka tās caurvij un ietekmē visas attīstības jomas, piemēram, vides pieejamība ir svarīga gan izglītībā, gan sportā, gan pilsētvidē u.c.

**Rīcības virzieni** ir konkrētu pasākumu kopums, un tie formulēti kā jomas, akcentējot, ka visi definētie virzieni ir vērsti uz jomu attīstību un pilnveidi. Rīcības virzieni un tiem pakārtotie uzdevumi skar **visas pašvaldības pārziņā esošās jomas un funkcijas** – izglītība, sports, sociālā aizsardzība, veselība, pārvaldība, pakalpojumi, drošība, pilsētas atpazīstamība, tūrisms, kultūra, uzņēmējdarbības atbalsts, mobilitāte, mājokļi, publiskā ārtelpa, pilsētvides infrastruktūra, vide u.c. Tas sekmē sabiedrības attīstību, dzīves un darba vides kvalitāti, uzņēmējdarbības vidi, reģiona attīstību. Šo faktoru un seku mijiedarbība būtiski ietekmē trīs elementus, uz kuriem balstīta ilgtspējīga attīstība – sabiedrība, ekonomika un vide.

Kopumā Attīstības programmā stratēģisko uzstādījumu sasniegšanai izvirzīti **14 rīcības virzieni** un no tiem izrietoši **45 uzdevumi** - iniciatīvu kopums, kas ir skaidri definēts, izmērāms un pārbaudāms.

Uzdevumi detalizēti atspoguļoti pasākumos Rīcības plānā un projektos Investīciju plānā, tādā veidā iezīmējot prioritāri īstenojamās aktivitātes. Īpaši svarīga ir attīstāmo **nozaru savstarpēja integrācija un horizontālo prioritāšu kompleksa iekļaušana** rīcības virzienos. Pašvaldības uzdevums ir pamatot savas vajadzības un plānotās rīcības, to lietderību, kas ietver ekonomiskumu, efektivitāti un produktivitāti.

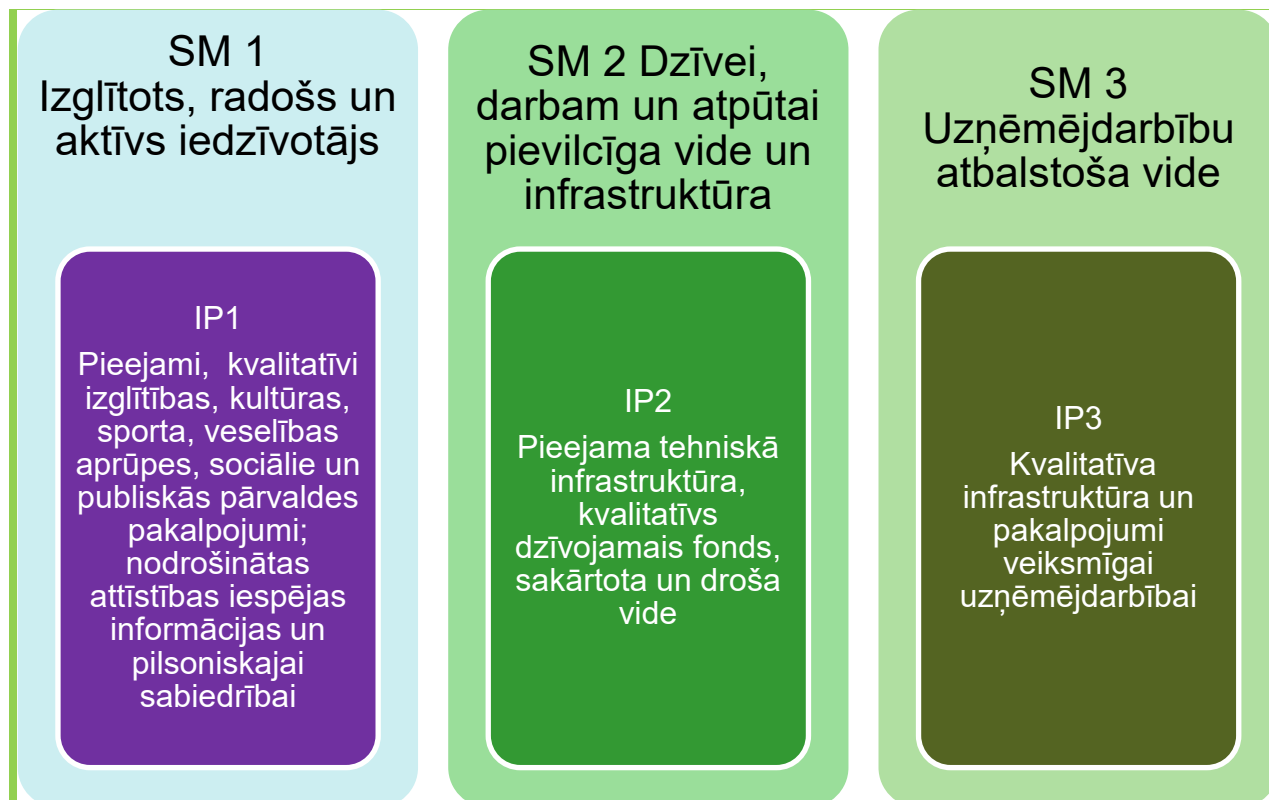
Rīcību virzienu un uzdevumu numerācijai nav prioritāras nozīmes – visi virzieni ir vienlīdz svarīgi sabalansētai un ilgtspējīgai novada attīstībai. Atsevišķu uzdevumu īstenošana sekmē arī horizontālās prioritātes.

Atbilstoši Teritorijas attīstības plānošanas likuma 22.pantam pašvaldības **pielāgošanās klimata pārmaiņām stratēģija** gan horizontālā prioritāte, gan integrēta rīcības virzienos R 2.2 – 2.5 gan atsevišķos uzdevumos citos rīcības virzienos.

**Sabiedrības līdzdalības budžeta** ietvaros atbalstāmie tematiskie virzieni nosakāmi Investīciju plānā atbilstoši aktuālajām sabiedrības vajadzībām.

<p><b>Vertikālie attīstības virzieni:</b></p> <ul style="list-style-type: none"> <li>• Novada infrastruktūras un vides sakārtošana un uzlabošana;</li> <li>• Uzņēmējdarbības un cilvēkresursu attīstības veicināšana;</li> <li>• Sociālās sfēras, veselības, izglītības, kultūras un sporta iestāžu darba efektivitātes uzlabošana;</li> <li>• Kultūrvēsturiskā mantojuma saglabāšana un popularizēšana;</li> <li>• Pašpārvaldes darba uzlabošana.</li> </ul>	<p><b>Horizontālie attīstības virzieni:</b></p> <ul style="list-style-type: none"> <li>• Līdzsvarota teritorijas attīstība, vides un pakalpojumu pieejamība,</li> <li>• Digitalizācija,</li> <li>• Klimata neitralitāte,</li> <li>• Inovācijas, viedās tehnoloģijas,</li> <li>• Investoru piesaiste un darbavietu radīšana,</li> <li>• Kvalificētu cilvēkresursu piesaiste un attīstība,</li> <li>• Vides kvalitātes uzlabošana,</li> <li>• Teritorijas atpazīstamības veicināšana,</li> <li>• Pilsoniskas, aktīvas sabiedrības veidošana,</li> <li>• Ģimenēm draudzīgas vides veidošana, jauniešu un senioru aktivizēšana.</li> </ul>
---	--

Tabula 1. Vertikālie un horizontālie attīstības virzieni. Avots: Krāslavas novada ilgtspējīgas attīstības stratēģija līdz 2037.gadam, 2022



Attēls 4. Stratēģiskie uzstādījumi. Avots: Krāslavas novada ilgtspējīgas attīstības stratēģija līdz 2037.gadam, 2021

Saskaņā ar Krāslavas novada ilgtermiņīgās attīstības stratēģiju 2037, Krāslavas novads jāveido kā:

- **konkurētspējīgs novads ar līdzsvarotu un daudzveidīgu ekonomisko darbību**, kur pilnvērtīgi un ilgtermiņīgi tiek izmantoti dabas resursi. Novads ar nodrošinātu augstu iedzīvotāju dzīves līmeni;
- **labi sasniedzams novads** ar izteiktām saitēm ar citām apdzīvotajām vietām Latgales un Sēlijas reģionos, Latvijā un kaimiņvalstīs ar modernizētu ceļu un dzelzceļu infrastruktūru, kvalitatīvu un pieejamu sabiedrisko transportu un komunikāciju iespējām;
- **tūrisma novads**, pateicoties efektīvi izmantotajiem daudzveidīgajiem un bagātajiem resursiem – dabas teritorijām, kultūrvēsturiskajam mantojumam un tradīcijām;
- **pierobežas novads pie Eiropas Savienības ārējās robežas**, ko šķērso starptautiskas nozīmes transporta koridors un sasniedzamības uzlabošanās veicina jaunu transporta un loģistikas uzņēmumu veidošanos novada teritorijā.

Analizējot horizontālos un vertikālos attīstības virzienus, Krāslavas novada attīstības vīzijas sasniegšanai tiek definēti **stratēģiskie mērķi (SM)**, **ilgtermiņa prioritātes (IP)**, **vidējā termiņa prioritātes (VTP)** un **rīcības virzieni (RV)**.

<b>Ilgtermiņa prioritātes (IP)</b>	<b>Vidējā termiņa prioritātes (VTP)</b>
<b>IP1</b> Pieejami, kvalitatīvi izglītības, kultūras, sporta, veselības, sociālie un publiskās pārvaldes pakalpojumi; nodrošinātas attīstības iespējas informācijas un pilsoniskajai sabiedrībai	<b>VTP1</b> Kvalitatīvu un pieejamu pakalpojumu attīstība dažādām mērķa grupām, gudras pārvaldes, informācijas tehnoloģiju un iedzīvotāju līdzdalības attīstība
<b>IP2</b> Pieejama tehniskā infrastruktūra, kvalitatīvs dzīvojamais fonds, sakārtota un droša vide	<b>VTP2</b> Viedas un klimatam draudzīgas tehniskās infrastruktūras, dzīvojamā fonda un vides kvalitātes attīstība
<b>IP3</b> Kvalitatīva infrastruktūra un pakalpojumi veiksmīgai uzņēmējdarbībai	<b>VTP3</b> Uzņēmējdarbības vides uzlabošana un uzņēmēju aktivizēšana

Tabula 2. Ilgtermiņa un vidējā termiņa prioritātes. Avots: Krāslavas novada ilgtermiņīgās attīstības stratēģija līdz 2037.gadam, 2022

### **VTP1 Kvalitatīvu un pieejamu pakalpojumu attīstība dažādām mērķa grupām, gudras pārvaldes, informācijas tehnoloģiju un iedzīvotāju līdzdalības attīstība**

Vidējā termiņa prioritāte - cilvēku potenciāla veicināšana, nodrošinot pieejamu un augsti kvalitatīvu izglītību, daudzveidīgas kultūras un atpūtas iespējas. Nepieciešams paplašināt tālākizglītības iespējas. No sociālā viedokļa būtiski ir stiprināt vietējo identitāti un īpaši atbalstīt radošo aktivitāti teritorijā, īstenojot saimnieciski efektīvu, sociāli orientētu un viedu pārvaldi un veicinot sabiedrības aktivitātes un līdzdalību.

Rīcības virzieni:

- kvalitatīvas izglītības sistēmas attīstība;

- sociālo pakalpojumu kompleksa attīstīšana;
- integrētas kultūras un aktīvās atpūtas iespēju attīstība;
- sporta jomas attīstība,
- ģimenēm piemērotas un pievilcīgas - sociāli vienotas, drošas un kvalitatīvas - dzīves vides attīstīšana, jaunu ģimeņu veidošanās un dabisko pieaugumu veicinošu apstākļu sekmēšanu;
- teritorijas pārvaldes un sadarbības stiprināšana;
- iespēju attīstība informācijas un pilsoniskajai sabiedrībai, maksimāli sekmējot dažādu grupu sociālo līdzdalību.

## **VPP 2 Viedas un klimatam draudzīgas tehniskās infrastruktūras, dzīvojamā fonda un vides kvalitātes attīstība**

Sakoņas, drošas un veselīgas dzīvesvīdes veidošana ietver mājokļu kvalitātes paaugstināšanu, vienlaikus sekmējot apdzīvotuma daudzveidošanos un satiksmes telpiski līdzsvarotu attīstību.

Būtiski ir saglabāt lauksaimniecības un mežsaimniecības zemes produktivitāti un platības, novēršot teritoriju aizaugšanu un invazīvo sugu izplatību.

Novada ilgtspējīga attīstība iespējama labi organizētā, resursus taupošā, tos vairojošā savstarpēji koordinētā darbībā, arī atbalstot daudzveidīgu, vīdei draudzīgu ražošanu, atjaunojamo resursu enerģijas izmantošanu, paaugstinot sadarbības efektivitāti starp iedzīvotājiem, pašvaldības institūcijām un uzņēmējiem, izveidojot kvalitatīvu ceļu, sakaru un informācijas tehnoloģiju, enerģijas un vīdes infrastruktūru, nodrošinot kvalitatīvu un pievilcīgu lauku vīdes un ūdeņiem piegulošās ainavas attīstību, īstenojot ūdens teritoriju integrētu apsaimniekošanu.

Rīcības virzieni:

- novada ceļu tīkla pilnveidošana atbilstoši iedzīvotāju mobilitātes vajadzībām (novada robežās un uz blakus esošajiem novadiem);
- novada tehniskās infrastruktūras un komunikāciju attīstīšana;
- energoresursu izmantošanas efektivitātes kāpināšana, atjaunojamo energoresursu izmantošana un jaunu risinājumu ieviešana, pielāgojoties klimata pārmaiņām;
- dabas, ainavas resursu un kultūras vērtību ilgtspējīga un racionāla izmantošana, vīdes monitorings.

## **VTP3 Uzņēmējdarbības vīdes uzlabošana un uzņēmēju aktivizēšana**

Novada teritorijā nepieciešams veidot labvēlīgu vīdi tradicionālajās uzņēmējdarbības jomās un uz zināšanām un inovācijām balstītu uzņēmumu un to sadarbības tīklu attīstībai. Tam nepieciešama atbilstoša mobilitātes infrastruktūra, lai sasniegtu darbavietas novadā un ārpus tā.

Ražošanas attīstībai īpaši veicināma uz zināšanām balstītu modernu tehnoloģiju un inovāciju piesaiste – specializēta ražošana un pārstrāde, kas orientēta uz produkciju ar augstu pievienoto vērtību. Pašpietiekama un starptautiskā telpā konkurētspējīga novada vietējā ekonomika ir attīstāma sadarbībā ar citām Latgales reģiona pilsētām.

Uzņēmēji vairāk jārosina izmantot Latgales speciālās ekonomiskās zonas priekšrocības.

Rīcības virzieni:

- daudzpusīgs atbalsts novada tradicionālo un jaunu uzņēmējdarbības virzienu attīstībai;
- atbalsts darbvieta radīšanai un privāto investīciju piesaistei novada teritorijā (pievedceļi, ražošanas zonas);
- uzņēmēju konkurētspējas stiprināšana un mārketingas;
- tūrisma potenciāla attīstība novada teritorijā.

Vidējā termiņa prioritāte (VTP)	Rīcības virzieni (RV)	Uzdevumi (U)
VTP 1 Kvalitatīvu un pieejamu pakalpojumu attīstība dažādām mērķa grupām, gudras pārvaldes, informācijas tehnoloģiju un iedzīvotāju līdzdalības attīstība	RV 1.1. Kvalitatīvas dažādu līmeņu izglītības nodrošināšana vietējiem iedzīvotājiem	U 1.1.1. Optimizēt Krāslavas novada skolu tīklu, nodrošinot to kvalitāti un pieejamību
		U 1.1.2. Uzlabot vispārējās izglītības apmācību kvalitāti un pieejamību, modernizēt šo izglītības iestāžu infrastruktūru un materiāli tehnisko bāzi
		U 1.1.3. Veicināt interešu un profesionālās ievirzes izglītības apguvi un pieejamību, infrastruktūras attīstību, materiāli tehniskās bāzes attīstību
		U 1.1.4. Veicināt profesionālās izglītības apmācību kvalitātes uzlabošanu un pieejamību, modernizēt iestāžu infrastruktūru un materiāli tehnisko bāzi
		U.1.1.5. Veicināt mūžizglītību
		U 1.1.6. Sekmēt sadarbību ar zinātnes un pētniecības organizācijām
	RV 1.2. Kvalitatīvu veselības aprūpes un sociālās aizsardzības un pakalpojumu pieejamība	U 1.2.1. Modernizēt veselības aprūpes un sociālo infrastruktūru, veicināt sabiedrības veselības uzlabošanu
		U 1.2.2. Attīstīt novada sociālo pakalpojumu kvalitāti, pieejamību un dažādību, veicinot sociālo iekļaušanu
		U.1.2.3. Sekmēt veselības veicināšanas un slimību profilakses aktivitātes dažādām iedzīvotāju grupām
	RV 1.3. Kvalitatīvu kultūras un atpūtas pakalpojumu pieejamība	U 1.3.1. Sekmēt kultūras un atpūtas pakalpojumu dažādošanu, infrastruktūras un materiāli tehniskās bāzes attīstību un pieejamību
		U 1.3.2. Veicināt kultūrvēsturiskā mantojuma saglabāšanu, atjaunošanu un infrastruktūras pielāgošanu



		<b>U 1.3.3.</b> Veicināt novada iedzīvotāju iesaistīšanos un līdzatbildību kultūrvēsturiskā mantojuma saglabāšanā
	<b>RV 1.4.</b> Kvalitatīvu sporta pakalpojumu pieejamība	<b>U 1.4.1.</b> Veicināt piedāvājuma daudzveidību un pieejamību sporta jomā <b>U 1.4.2.</b> Uzlabot sporta infrastruktūru
	<b>RV 1.5.</b> Efektīva publiskā pārvalde, informācijas un pilsoniskās sabiedrības attīstība, atbalsts kopienu iniciatīvām	<b>U 1.5.1.</b> Pilnveidot kvalitātes vadības sistēmu pašvaldībā, pašvaldības starpiestāžu sadarbību, uzlabot pašvaldības pakalpojumu kvalitāti un pieejamību iedzīvotājiem, tai skaitā saziņu ar iedzīvotājiem <b>U 1.5.2.</b> Sekmēt iedzīvotāju un sabiedrisko organizāciju līdzdalību lēmumu pieņemšanā un projektu īstenošanā <b>U 1.5.3.</b> Veicināt multikulturālo integrāciju, dažādu kopienu grupu aktivitātes <b>U 1.5.4.</b> Veicināt informācijas sabiedrības un e-pakalpojumu attīstību <b>U 1.5.5.</b> Īstenot vietas mārketinga un zīmola stratēģijas aktivitātes
	<b>RV 1.6.</b> Drošības un civilās aizsardzības uzlabošana	<b>U 1.6.1.</b> Veikt izglītojošas un praktiskas aktivitātes sabiedrības drošības nodrošināšanai <b>U 1.6.2.</b> Veikt civilās aizsardzības pasākumus

Tabula 3. Stratēģiskā matrica VTP 1 īstenošanai

<b>Vidējā termiņa prioritāte (VTP)</b>	<b>Rīcības virzieni (RV)</b>	<b>Uzdevumi (U)</b>
VTP2 Viedas un klimatam draudzīgas tehniskās infrastruktūras, dzīvojamā fonda un vides kvalitātes attīstība	<b>RV 2.1.</b> Transporta infrastruktūras attīstība un mobilitātes uzlabošana	<b>U 2.1.1.</b> Uzlabot satiksmes drošību un mobilitāti
		<b>U 2.1.2.</b> Veikt ielu un ceļu tehniskā stāvokļa uzlabošanu
		<b>U 2.1.3.</b> Ieviest bezizmešu transportu
	<b>RV 2.2.</b> Komunālo pakalpojumu infrastruktūras kvalitātes uzlabošana	<b>U 2.2.1.</b> Uzlabot ūdenssaimniecības pakalpojumu kvalitāti un pieejamību
		<b>U 2.2.2.</b> Uzlabot siltumapgādes pakalpojumu kvalitāti
		<b>U 2.2.3.</b> Uzlabot atkritumu saimniecības pakalpojumu kvalitāti un daudzveidību
		<b>U 2.2.4.</b> Nodrošināt kapsētu un piemiņas vietu apsaimniekošanu

	<b>RV 2.3.</b> Dzīvojamā fonda un ārtelpas publiskās teritoriju attīstība	<b>U 2.3.1.</b> Uzlabot dzīvojamā fonda un citu publisku ēku tehnisko stāvokli
		<b>U 2.3.2.</b> Uzlabot publiskās ārtelpas labiekārtojumu
		<b>U 2.3.3.</b> Sekmēt sabiedrisko iestāžu un ēku modernizāciju
	<b>RV 2.4.</b> Dabas vērtību ilgtspējīga izmantošana	<b>U 2.4.1.</b> Veikt dabas vērtību izpēti un popularizēšanu
		<b>U 2.4.2.</b> Veicināt ūdenskrātuvju ilgtspējīgu izmantošanu un zivju resursu atjaunošanu
		<b>U 2.4.3.</b> Sekmēt publisko zaļo un atpūtas zonu attīstību
	<b>RV 2.5.</b> Enerģētika un klimatnoturība	<b>U 2.5.1.</b> Sekmēt atjaunojamo enerģiju izmantošanu
		<b>U 2.5.2.</b> Uzlabot energoefektivitāti
		<b>U 2.5.3.</b> Sekmēt pielāgošanos klimata pārmaiņām

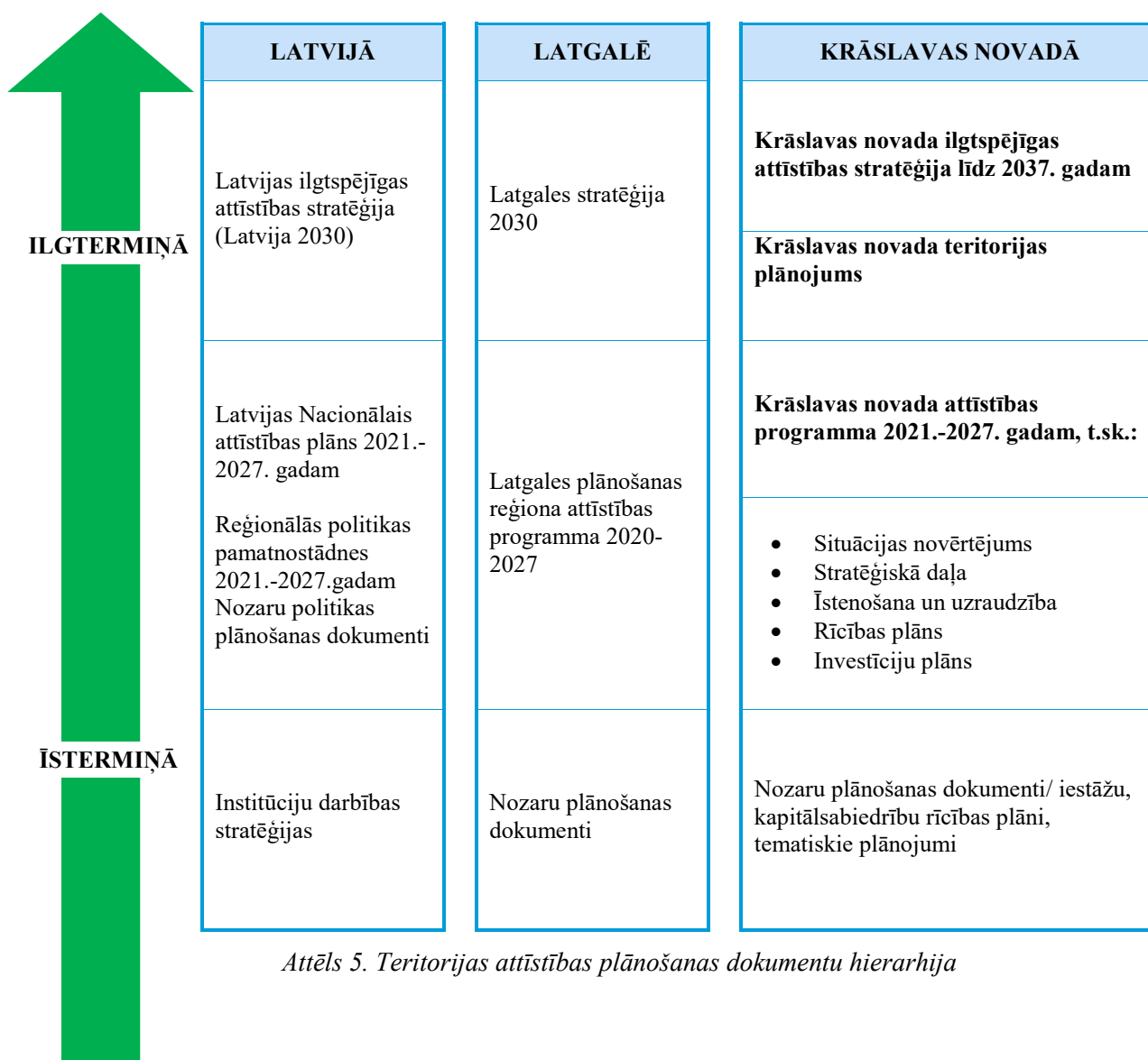
Tabula 4. Stratēģiskā matrica VTP 2 īstenošanai

<b>Vidējā termiņa prioritāte (VTP)</b>	<b>Rīcības virzieni (RV)</b>	<b>Uzdevumi (U)</b>
<b>VTP 3</b> Uzņēmējdarbības vides uzlabošana un uzņēmēju aktivizēšana	<b>RV 3.1.</b> Attīstīt uzņēmējdarbības sektora kapacitāti	<b>U 3.1.1.</b> Veicināt konkurētspējīgu speciālistu sagatavošanu darba tirgum
		<b>U 3.1.2.</b> Atbalstīt esošās uzņēmējdarbības iniciatīvas, sekmēt jaunu uzņēmumu veidošanu
		<b>U 3.1.3.</b> Sekmēt lauksaimniecības un mežsaimniecības produktu lielākas pievienotās vērtības radīšanu, lauku vides sakopšanu
		<b>U 3.1.4.</b> Veicināt vietējo uzņēmēju mārketingu un sadarbību
	<b>RV 3.2.</b> Attīstīt pašvaldības infrastruktūru un pakalpojumus uzņēmēju vajadzībām	<b>U 3.2.1.</b> Uzlabot esošo publisko infrastruktūru un pakalpojumus uzņēmējdarbības vides uzlabošanai
		<b>U 3.2.2.</b> Veicināt jaunas infrastruktūras un pakalpojumu attīstību
	<b>RV 3.3.</b> Veidot vienotu tūrisma piedāvājumu	<b>U 3.3.1.</b> Veicināt jaunu kvalitatīvu tūrisma produktu attīstību
		<b>U 3.3.2.</b> Attīstīt tūrisma infrastruktūru

Tabula 5. Stratēģiskā matrica VTP 3 īstenošana

## 4. Attīstības programmas saskaņotība un pēctecība

Attīstības programma izstrādāta, ievērojot spēkā esošo normatīvo aktu prasības, kā arī nacionālajos vidēja termiņa attīstības plānošanas dokumentos - Latvijas Nacionālajā attīstības plānā 2021.-2027. gadam, Reģionālās politikas pamatnostādnēs 2021.-2027. gadam un Latgales plānošanas reģiona attīstības programmā 2021-2027, kā arī kaimiņu pašvaldībās, izvirzītos attīstības virzienus. Attīstības programmā ņemti vērā iepriekšējo vietējā līmeņa attīstības dokumentu uzstādījumi un uzsāktie projekti, un tā ir pakārtota Krāslavas novada ilgtspējīgas attīstības stratēģijai līdz 2037. gadam, kas ir pašvaldības hierarhiski augstākais teritorijas attīstības plānošanas dokuments (5.attēls).



Attēls 5. Teritorijas attīstības plānošanas dokumentu hierarhija

### 4.1. Atbilstība nacionālā līmeņa teritorijas attīstības plānošanas dokumentiem

Attīstības programma izstrādāta, ievērojot spēkā esošo normatīvo aktu prasības, kā arī nacionālajos vidēja termiņa attīstības plānošanas dokumentos - Latvijas Nacionālajā attīstības

plānā 2021.-2027. gadam un Reģionālās politikas pamatnostādņēs 2021.-2027. gadam izvirzītos attīstības virzienus (skat. sasaisti tabulā Nr.6).

Nacionālais attīstības plāns 2021.-2027. gadam	Krāslavas novada attīstības programma 2022.-2027. gadam
<b>PRIORITĀTE “STIPRAS ĢIMENES, VESELI UN AKTĪVI CILVĒKI”</b>	
RV Uz cilvēku centrēta veselības aprūpe	RV 1.2. Kvalitatīvu veselības aprūpes un sociālās aizsardzības un pakalpojumu pieejamība
RV Psiholoģiskā un emocionālā labklājība	RV 1.2. Kvalitatīvu veselības aprūpes un sociālās aizsardzības un pakalpojumu pieejamība RV 1.3. Kvalitatīvu kultūras un atpūtas pakalpojumu pieejamība RV 2.4. Dabas vērtību ilgtspējīga izmantošana RV 2.3. Dzīvojamā fonda un ārtelpas publisko teritoriju attīstība
RV Stipras ģimenes paaudzēs	Horizontālā prioritāte
RV Sociālā iekļaušana	RV 1.2. Kvalitatīvu veselības aprūpes un sociālās aizsardzības un pakalpojumu pieejamība
<b>PRIORITĀTE “ZINĀŠANAS UN PRASMES PERSONĪBAS UN VALSTS IZAUGSMEI”</b>	
RV Zinātne sabiedrības attīstībai, tautsaimniecības izaugsmei un drošībai	RV 1.1. Kvalitatīvas dažādu līmeņu izglītības nodrošināšana vietējiem iedzīvotājiem
RV Kvalitatīva, pieejama, iekļaujoša izglītība	RV 1.1. Kvalitatīvas dažādu līmeņu izglītības nodrošināšana vietējiem iedzīvotājiem
<b>PRIORITĀTE “UZŅĒMUMU KONKURĒTSPEĶA UN MATERIĀLĀ LABKLĀJĪBA”</b>	
RV Produktivitāte, inovācija un eksports	RV 3.1. Attīstīt uzņēmējdarbības sektora kapacitāti
RV Darbs un ienākumi	RV 3.2. Attīstīt pašvaldības infrastruktūru un pakalpojumus uzņēmēju vajadzībām
RV Kapitāls un uzņēmējdarbības vide	RV 3.3. Veidot vienotu tūrisma piedāvājumu
<b>PRIORITĀTE “KVALITĀTĪVA DZĪVES VIDE UN TERITORIJU ATTĪSTĪBA”</b>	
RV Daba un vide – “Zaļais kurss”	RV 2.4. Dabas vērtību ilgtspējīga izmantošana RV 2.1. Transporta infrastruktūras izmantošana RV 2.5. Enerģētika un klimatnoturība
RV Tehnoloģiskā vide un pakalpojumi	RV 2.1. Transporta infrastruktūras izmantošana RV 2.2. Komunālo pakalpojumu infrastruktūras kvalitātes uzlabošana RV 2.3. Dzīvojamā fonda un ārtelpas publisko teritoriju attīstība
RV Līdzsvarota reģionālā attīstība	Horizontālā prioritāte
RV Mājokļi	RV 2.3. Dzīvojamā fonda un ārtelpas publisko teritoriju attīstība
<b>PRIORITĀTE “KULTŪRA UN SPORTS AKTĪVAI UN PILNVĒRTĪGAI DZĪVEI”</b>	
RV Cilvēku līdzdalība kultūras un sporta aktivitātēs	RV 1.3. Kvalitatīvu kultūras un atpūtas pakalpojumu pieejamība
RV Kultūras un sporta devums ilgtspējīgai sabiedrībai	RV 1.4. Kvalitatīvu sporta pakalpojumu pieejamība
<b>PRIORITĀTE “VIENOTA, DROŠA UN ATVĒRTA SABIEDRĪBA”</b>	
RV Saliedētība	RV 1.5. Efektīva publiskā pārvalde, informācijas un pilsoniskās sabiedrības attīstība, atbalsts kopienu iniciatīvām
RV Tiesiskums un pārvaldība	RV 1.5. Efektīva publiskā pārvalde, informācijas un pilsoniskās sabiedrības attīstība, atbalsts kopienu iniciatīvām
RV Drošība	RV 1.6. Drošības un civilās aizsardzības uzlabošana

Tabula 6. Saskaņotība ar Nacionālo attīstības plānu 2021.-2027. gadam

## 4.2. Atbilstība reģionālā līmeņa teritorijas attīstības plānošanas dokumentiem

**Latgales stratēģija 2030** ir Latgales plānošanas reģiona ilgtermiņa attīstības plānošanas dokuments, kas nosaka Latgales reģiona ilgtermiņa attīstības mērķus un prioritātes, vienlaikus iekļaujoties arī Latvijas un Eiropas Savienības ilgtermiņa attīstības politiskajās nostādnēs.<sup>1</sup>

Stratēģijā izvirzīts ilgtermiņa mērķis līdz 2030.gadam, saskaņā ar Latvijas ilgtspējīgas attīstības stratēģiju 2030 - panākt straujāku reģiona ekonomisko attīstību, lai celtu cilvēku ienākumus, saglabātu un vairotu Latgales bagātīgo potenciālu un padarītu Latgali par pievilcīgu dzīves vidi arī nākamajām paaudzēm.

Latgales vīzija 2030.gadam ir "Gudrā Latgale". Tā veidota, vērtējot līdzšinējās tendences, ģeopolitisko situāciju Austrumu pierobežas reģionā, pārtikas, energo- un dabas resursu izmantošanas tendences, sabiedrības attīstības, biznesa, urbanizācijas, izglītības u.c. tendences Latvijā, Eiropā un plašākā kontekstā, kā arī izvērtējot nākotnes prognozes, Latgales reģiona stiprās un vājās puses, iespējas, draudus, iekļaujot reģiona vērtības un definējot reģiona nākotnes vēlamu situāciju, kas ir maksimāli reāla, tātad sasniedzama.

Latgales plānošanas reģiona vidēja termiņa attīstības redzējums ietverts **Latgales programmā 2021.–2027. gadam**<sup>2</sup>, kas drīzumā tiks apstiprināta.

Latgales programmas sastāvs - darbības programmas, kurām atbilst arī Krāslavas novada uzstādījumi 7. tabulā.

Latgales plānošanas reģiona attīstības programma 2021-2027	Krāslavas novada attīstības programma 2022.-2027. gadam
<b>Stratēģiskais virziens "Prasmes" un prioritātes:</b> <ul style="list-style-type: none"> <li>• Ekselence</li> <li>• Arods un mūžizglītība</li> </ul>	RV 1.1. Kvalitatīvas dažādu līmeņu izglītības nodrošināšana vietējiem iedzīvotājiem RV 3.1. Attīstīt uzņēmējdarbības sektora kapacitāti
<b>Stratēģiskais virziens "Savienojumi" un prioritātes:</b> <ul style="list-style-type: none"> <li>• Maģistrāles</li> <li>• Ceļi</li> <li>• IT</li> <li>• Mobilitāte</li> </ul>	RV 2.1. Transporta infrastruktūras attīstība un mobilitātes uzlabošana RV 2.2. Komunālo pakalpojumu infrastruktūras kvalitātes uzlabošana
<b>Stratēģiskais virziens "Gudra pārvaldība" un prioritātes:</b> <ul style="list-style-type: none"> <li>• Idejas</li> <li>• Pašvaldības</li> <li>• Vide un klimats</li> <li>• Pakalpojumi</li> </ul>	RV 2.2. Komunālo pakalpojumu infrastruktūras kvalitātes uzlabošana RV 2.3. Dzīvojamā un ārtelpas publisko teritoriju attīstība RV 1.5. Efektīva publiskā pārvalde, informācijas un pilsoniskās sabiedrības attīstība, atbalsts kopienu iniciatīvām RV 2.4. Dabas vērtību ilgtspējīga izmantošana RV 2.5. Enerģētika un klimatnoturība RV 1.3. Kvalitatīvu kultūras un atpūtas pakalpojumu pieejamība RV 1.2. Kvalitatīvu veselības aprūpes un sociālās aprūpes un pakalpojumu pieejamība
<b>Stratēģiskais virziens "Efektīvi uzņēmumi" un prioritātes:</b> <ul style="list-style-type: none"> <li>• Iesācēji</li> </ul>	RV 3.1. Attīstīt uzņēmējdarbības sektora kapacitāti RV 3.2. Attīstīt pašvaldības infrastruktūru un pakalpojumus uzņēmēju vajadzībām

<sup>1</sup> Latgales stratēģija 2030, Latgales plānošanas reģions. <https://lpr.gov.lv/lv/padome-12f3/planosana/>

<sup>2</sup> Latgales programma 2021-2027, Latgales plānošanas reģions. <https://lpr.gov.lv/lv/padome-12f3/planosana/>



<ul style="list-style-type: none"> <li>• <b>Alpīnisti</b></li> <li>• <b>Čempioni</b></li> <li>• <b>Sirdis</b></li> </ul>	RV 3.3. Veidot vienotu tūrisma piedāvājumu
--	--

Tabula 7. Saskaņotība ar Latgales plānošanas reģiona attīstības programma 2021-2027 projekta redakciju

Latgales reģiona teritorijas plānojuma 2006. - 2026.gadam II daļu “Telpiskās attīstības perspektīva” Krāslavas pilsēta figurē kā reģiona nozīmes attīstības centrs, Dagda, Indra un Ezernieku ciems kā vietējās nozīmes attīstības centri<sup>3</sup>.

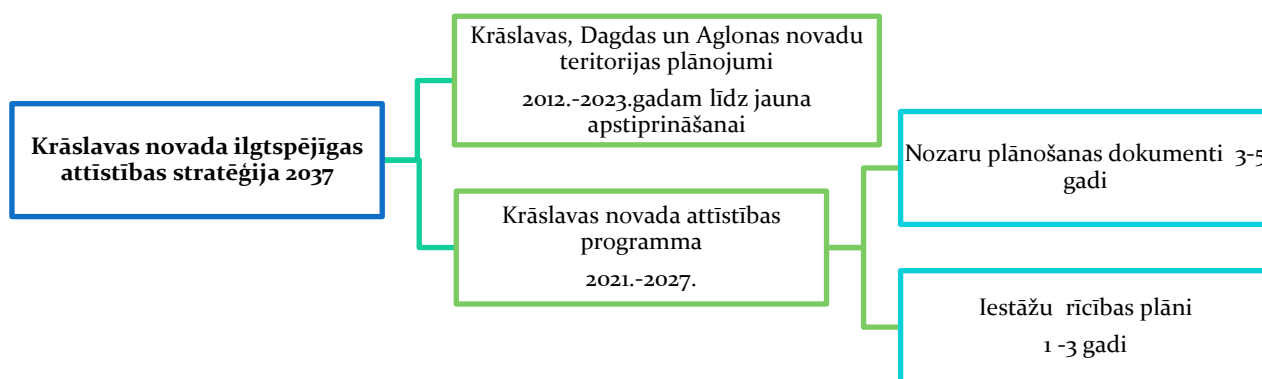
Sociālo pakalpojumu attīstīšanai ņemtas vērā arī Latgales plānošanas reģiona sociālo pakalpojumu attīstības stratēģija 2010. - 2017.gadam, kā arī deinstitucionalizācijas plāns.

Krāslavas novada attīstības programmā tiek ņemti vērā arī Eiroreģiona “Ezeru zeme” ilgtspējīgas attīstības stratēģijas 2014. - 2020. gadam uzstādījumi<sup>4</sup>.

### 4.3. Atbilstība vidēja termiņa pašvaldības teritorijas attīstības plānošanas dokumentiem

Krāslavas novada attīstības programmas 2021.-2027.gadam izstrādē ievērota pēctecība, izmantoti līdz šim izstrādātie un politikas veidošanas procesā apstiprinātie Krāslavas novada pašvaldības teritorijas attīstības plānošanas dokumenti:

- Krāslavas novada programmas pamatā ir Dagdas, Aglonas un Krāslavas novadu attīstības programmas, lai nodrošinātu iesākto projektu pēctecību;
- Jaunizveidotā Krāslavas novada ilgtspējīgas attīstības stratēģija līdz 2037.gadam (noteikti novada teritorijas attīstības ilgtermiņa stratēģiskie uzstādījumi);
- Spēkā esošie Krāslavas, Dagdas un Aglonas novadu spēkā esošie teritorijas plānojumi, lielākoties, 2013.-2024.gadam (noteikta un attēlota novada telpiskā struktūra).



Attēls 6. Krāslavas novada pašvaldības attīstības dokumentu hierarhija

Ir veikta Dagdas, Aglonas un Krāslavas novadu attīstības programmās un ilgtspējīgajās attīstības stratēģijās iestrādāto attīstības virzienu un īstenoto projektu analīze, lai secinātu, ka uzsāktie darbi

<sup>3</sup> Latgales reģiona teritorijas plānojums 2006.-2026.gadam, Latgales plānošanas reģions.

<https://lpr.gov.lv/lv/padome-l2f3/planosana/>

<sup>4</sup> Eiroreģiona “Ezeru zeme” ilgtspējīgas attīstības stratēģija 2014. – 2020.gadam [http://www.ezeruzeme.lv/wp-content/uploads/2015/01/LV\\_Strategy\\_of\\_ER\\_CoL\\_2020\\_SHORT.pdf](http://www.ezeruzeme.lv/wp-content/uploads/2015/01/LV_Strategy_of_ER_CoL_2020_SHORT.pdf)

ir turpināmi.

Šobrīd no aktuālajiem nozares dokumentiem spēkā ir tikai Krāslavas pils kompleksa Darbības stratēģija tūrisma kontekstā 2017. - 2025. gadam, kā arī iestāžu attīstības stratēģijas.

#### **4.4. Atbilstība kaimiņu pašvaldību attīstības plānošanas dokumentiem**

Izstrādājot jaunā Krāslavas novada attīstības programmu 2021.–2027.gadam, izvērtēti arī kaimiņu novadu pašvaldību - Augšdaugavas (uzsākšanas brīdī – Daugavpils novads), Preiļu, Ludzas (uzsākšanas brīdī – Zilupes novads) un Rēzeknes novadu vidējā termiņa teritorijas attīstības plānošanas dokumenti un stratēģiskie attīstības plāni. Būtiskas atšķirības attīstības tendencēs citās kaimiņu pašvaldībās nav konstatētas, attīstība Latgales pašvaldībās ir samērā līdzīga.

Krāslavas novads sadarbībā ar kaimiņu pašvaldībām ir ieinteresēts turpināt iesāktās, kā arī veidot jaunas sadarbības formas kopīgu attīstības plānošanas projektu izstrādē un dažādu jautājumu risināšanā kopīgo interešu jomās (piemēram, dabas aizsardzība, reģionālās nozīmes transporta koridoru attīstība, tūrisms u.c.).

Kaimiņu pašvaldības Latvijā tika informētas par attīstības dokumenta 1.redakcijas sabiedrisko apspriešanu, kā arī iesūtīja savus priekšlikumus tālākai sadarbībai, kas apkopoti pārskatā par attīstības dokumentu izstrādi.