



# KRĀSLAVAS NOVADA ATTĪSTĪBAS STRATĒGIJA UN PROGRAMMA

Pārskats par izstrādi un sabiedrības  
līdzdalību - PIELIKUMI

## IZSTRĀDĀTĀJS

Krāslavas novada  
pašvaldība,  
2022.

## SADARBĪBĀ AR

SIA "Reģionālie projekti"  
un ar valsts  
mērķdotācijas atbalstu



## Saturs

---

1. Pielikums. Pašvaldību lēmumi.....	
2. Pielikums. Paziņojumi, publicitāte .....	
3. Pielikums. Darba grupu saraksti, apkopojumi pa sfērām .....	
4. Pielikums. Iedzīvotāju aptaujas anketas forma, kopsavilkums un analīze .....	
5. Pielikums. Lēmums par ietekmes uz vidi novērtējuma nepiemērošanu un atbildes no iestādēm .....	
6. Pielikums. Latgales plānošanas reģiona atzinums .....	
7. Pielikums. Veidlapa iedzīvotāju priekšlikumu iesniegšanai.....	
8. Pielikums. Publiskās apspriešanas sanāksmes protokols.....	
9. Pielikums. Pārskats par publiskās apspriešanas sanāksmes priekšlikumu izvērtējumu .....	
10. Pielikums. Pārskats par publiskās apspriešanas rakstisko priekšlikumu izvērtējumu .....	
11. Pielikums. Kaimiņu pašvaldību vēstules saistībā ar attīstības programmas izstrādi .....	
12. Pielikums. Citi materiāli	

## **1. Pielikums. Pašvaldību lēmumi**

---



LATVIJAS REPUBLIKA

AGLONAS NOVADA DOME

---

Reģ. Nr. 90000065754, Somersētas iela 34, Aglona, Aglonas nov., LV- 5304 Tālr. +371 65324573 [ww.aglona.lv](http://ww.aglona.lv)

**SĒDES PROTOKOLS**

Aglonas novada Aglonas pagastā

2020. gada 23. decembrī

Nr. 28

**13.§****Par dalību kopīgu jaunveidojamā Krāslavas novada attīstības plānošanas dokumentu izstrādē.**

(ziņo I.Klindžāne)

Pamatojoties uz likumu „Par pašvaldībām” 14. panta otrās daļas 1. punktu, Administratīvo teritoriju un apdzīvoto vietu likuma Pārejas noteikumu 9. punktu, Ministru kabineta 2020. gada 13. oktobra noteikumiem Nr.631 “Jaunizveidojamo pašvaldību teritorijas attīstības plānošanas dokumentu projektu valsts līdzfinansējuma piešķiršanas kārtība” un Krāslavas novada domes 2020. gada 26. novembra lēmumu (sēdes protokols Nr. 23; 28.§) “Par jaunizveidojamā Krāslavas novada ilgtspējīgas attīstības stratēģijas 2021.-2037. gadam un attīstības programmas 2021.-2027. gadam izstrādes uzsākšanu”,

**AGLONAS NOVADA DOME**, atklāti balsojot ar 5 balsīm: **par** - 5 (J.Butēvics, M.Grebeža, V.Krimans, O.Šatilovs, A.Valainis); **pret** – nav; **atturas** – nav, NOLEMJ:

1. Piedalīties kopīgu jaunveidojamā Krāslavas novada attīstības plānošanas dokumentu: Krāslavas novada ilgtspējīgas attīstības stratēģijas 2021.-2037. gadam un attīstības programmas 2021.-2027. gadam izstrādē.
2. Kā atbildīgo amatpersonu noteikt Attīstības un plānošanas nodaļas vadītāju Romānu Petrovu.
3. Deleģēt sekojošus Aglonas novada domes pārstāvjus jaunizveidojamā Krāslavas novada ilgtspējīgas attīstības stratēģijas 2021.-2037. gadam un Attīstības programmas izstrādes nozaru darba grupās:
  - 3.1. Ekonomiskās attīstības un uzņēmējdarbības atbalsta darba grupā: Pēteri Bekišu – Kastuļinas pagasta pārvaldes vadītāju; Silviju Podskočaju – lauksaimniecības konsultantu Kastuļinas pagastā
  - 3.2. Izglītības, sporta un kultūras darba grupā: Ivetu Platonovu – Grāveru TN vadītāju; Sandru Rakovu – Priežmalas pamatskolas direktori; Astrīdu Leikumu – Šķeltovas TN vadītāju.

- 3.3. Veselības aprūpes un sociālo jautājumu darba grupā: Natāliju Motiļkovu – Aglonas novada bāriņtiesas locekli Šķeltovas pagastā; Margaritu Mickeviču – sociālo darbinieci Grāveru pagastā; Svetlanu Pokšāni – sociālo darbinieci Kastuļinas pagastā.**
- 3.4. Teritorijas un infrastruktūras plānošanas darba grupā: Irēnu Maļuhinu – Šķeltovas pagasta pārvaldes vadītāju; Igoru Gubu – Aglonas novada būvinspektoru.**
- 3.5. Vides jautājumu darba grupā: Pēteri Bekišu – Kastuļinas pagasta pārvaldes vadītāju; Silviju Podskočaju – lauksaimniecības konsultantu Kastuļinas pagastā.**

Sēdes vadītājs  
Protokolētāja

**IZRAKSTS PAREIZS**  
Pašvaldības sekretāre  
28.12.2020.



(paraksts)  
(paraksts)

J.Butēvics  
I.Rutka

I.Rutka



LATVIJAS REPUBLIKA  
**DAGDAS NOVADA PAŠVALDĪBA**

Alejas iela 4, Dagda, Dagdas novads, LV-5674; tālr. 65681434; e-pasts: dome@dagda.lv

**L Ē M U M S**

Dagdā

2020.gada 26.novembrī  
(protokols Nr.17)

**2. §**

**Par jaunizveidojamā Krāslavas novada ilgtspējīgas attīstības stratēģijas 2021.–2037. gadam un attīstības programmas 2021.–2027. gadam izstrādes uzsākšanu**

*/Ziņo L.Nagla/*

Pamatojoties uz:

- likuma “Par pašvaldībām” 14. panta otrās daļas 1. punktu,
- Attīstības plānošanas sistēmas likuma 6. panta ceturto daļu un 10. pantu,
- Teritorijas plānošanas likuma 12. panta pirmo daļu un 22. pantu,
- MK noteikumu 628 “Noteikumi par pašvaldību teritorijas attīstības plānošanas dokumentiem” 2. pantu, 3.1. nodaļu, 3.2. nodaļu un 66. pantu,
- Ministru kabineta 2020. gada 13. oktobra noteikumiem Nr. 631 “Jaunizveidojamo pašvaldību teritorijas attīstības plānošanas dokumentu projektu valsts līdzfinansējuma piešķiršanas kārtība”,
- Ministru kabineta 2009. gada 25. augusta noteikumiem Nr.970 “Sabiedrības līdzdalības kārtība attīstības plānošanas procesā”,
- VARAM 2020. gada “Metodiku 2021. gada apvienoto pašvaldību darbības uzsākšanai”, Aglonas novada domes 28.10.2020. rīkojumu Nr. 2-1.2/43, Dagdas novada pašvaldības 27.10.2020. apliecinājumu Nr. 7-6.2/20/944,

atklāti balsojot: „par” – 8 (*I.Gžibovska, O.Golube, A.Gžibovskis, A.Trūlis, S.Viškure, A.Viškurs, V.Stikuts, I.Plesņa*), „pret” – 1 (*P.Tukišs*), „atturas” – nav, balsošanā nepiedalās – 2 (*R.Azins, A.Plotka*), **Dagdas novada dome NOLEMJ:**

1. Sadarbībā ar Krāslavas un Aglonas novadu pašvaldībām uzsākt jaunizveidojamā **Krāslavas novada ilgtspējīgas attīstības stratēģijas 2021.-2037. gadam** izstrādi (turpmāk - Stratēģija), kurā tiek noteikts jaunā novada ilgtermiņa attīstības redzējums, stratēģiskie mērķi, attīstības prioritātes un telpiskās attīstības perspektīva.
2. Sadarbībā ar Krāslavas un Aglonas novadu pašvaldībām uzsākt jaunizveidojamā **Krāslavas novada attīstības programmas 2021.-2027. gadam** izstrādi (turpmāk – Programma), kurā tiek noteiktas vidēja termiņa prioritātes un pasākumu kopums ilgtermiņa stratēģisko uzstādījumu īstenošanai jaunizveidojamā Krāslavas novada administratīvajā teritorijā.
3. Apstiprināt Stratēģijas un Programmas izstrādes darba uzdevumu ar izstrādes termiņiem (1. pielikums).
4. Izveidot Stratēģijas un Programmas izstrādes Vadības grupu no Krāslavas, Dagdas un Aglonas novada pašvaldību pārstāvjiem.
5. **Deleģēt** darbam Stratēģijas un Programmas izstrādes **Vadības grupā** sekojošus pārstāvjus **no Dagdas novada pašvaldības:**
  - 5.1.**Aivars Trūlis**- Dagdas novada pašvaldības domes priekšsēdētājs;
  - 5.2.**Sandra Viškure**- Dagdas novada pašvaldības domes priekšsēdētāja vietniece;
  - 5.3.**Raitis Azins**- Dagdas novada pašvaldības domes deputāts.

6. Izveidot sekojošas Stratēģijas un Programmas izstrādes nozaru darba grupas no Krāslavas, Dagdas un Aglonas novada pašvaldību pārstāvjiem:
  - 6.1. Ekonomiskās attīstības un uzņēmējdarbības atbalsta darba grupa;
  - 6.2. Izglītības, sporta un kultūras darba grupa;
  - 6.3. Veselības aprūpes un sociālo jautājumu darba grupa;
  - 6.4. Teritorijas un infrastruktūras plānošanas darba grupa;
  - 6.5. Vides jautājumu darba grupa.
7. **Deleģēt** darbam sekojošus pārstāvjus **no Dagdas novada pašvaldības** Stratēģijas un Programmas izstrādes nozaru darba grupās:
  - 7.1. **Ekonomiskās attīstības un uzņēmējdarbības atbalsta darba grupā:**
    - 7.1.1. Raimonds Nipers- Dagdas novada pašvaldības domes deputāts;
    - 7.1.2. Aivars Plotka- Dagdas novada pašvaldības domes deputāts;
    - 7.1.3. Ināra Tukiša - Dagdas novada pašvaldības Finanšu nodaļas vadītāja;
    - 7.1.4. Ligita Nagļa- Dagdas novada pašvaldības Attīstības un plānošanas nodaļas vadītāja;
    - 7.1.5. Artjoms Gekišs - Dagdas novada Būvvaldes būvinspektora palīgs.
  - 7.2. **Izglītības, sporta un kultūras darba grupā:**
    - 7.2.1. Inese Plesņa- Dagdas novada pašvaldības domes deputāte;
    - 7.2.2. Regīna Pauliņa- Dagdas novada Izglītības, kultūras un sporta nodaļas vadītāja;
    - 7.2.3. Vija Gekiša- Dagdas vidusskolas direktore;
    - 7.2.4. Aina Odiņeca- Dagdas novada Jaunatnes iniciatīvu centra vadītāja;
    - 7.2.5. Aivars Bačkurs- Jauniešu biedrības "Dagne" valdes priekšsēdētājs.
  - 7.3. **Veselības aprūpes un sociālo jautājumu darba grupā:**
    - 7.3.1. Olga Golube- Dagdas novada pašvaldības domes deputāte;
    - 7.3.2. Irēna Gžibovska- Dagdas novada pašvaldības domes deputāte;
    - 7.3.3. Andris Badūns- Veselības un sociālo pakalpojumu centra "Dagda" vadītājs;
    - 7.3.4. Elīta Trūle- Dagdas novada sociālā dienesta vadītāja;
    - 7.3.5. Jānis Platacis- Dagdas novada bāriņtiesas priekšsēdētājs.
  - 7.4. **Teritorijas un infrastruktūras plānošanas darba grupā:**
    - 7.4.1. Sandra Viškure- Dagdas novada pašvaldības domes priekšsēdētāja vietniece;
    - 7.4.2. Edgars Tjarve- Dagdas novada pašvaldības izpilddirektors;
    - 7.4.3. Aivars Klismets- Dagdas novada Būvvaldes vadītājs;
    - 7.4.4. Ainārs Streļčs- Dagdas novada pašvaldības zemes lietu speciālists;
    - 7.4.5. Ligita Nagļa- Dagdas novada pašvaldības Attīstības un plānošanas nodaļas vadītāja.
  - 7.5. **Vides jautājumu darba grupā:**
    - 7.5.1. Pēteris Tukišs- Dagdas novada pašvaldības domes deputāts;
    - 7.5.2. Edgars Tjarve- Dagdas novada pašvaldības izpilddirektors;
    - 7.5.3. Alla Kalniņa- SIA "Dagdas komunālās saimniecība" valdes locekle;
    - 7.5.4. Viktors Kiselevskis- Dagdas novada pašvaldības vides inženieris;
    - 7.5.5. Žanna Aišpure- Asūnes pagasta pārvaldes un Ķepovas pagasta pārvaldes vadītāja.
8. Lēmumu par Programmas un Stratēģijas izstrādes uzsākšanu nosūtīt Krāslavas novada domei, Latgales plānošanas reģionam un ievietot Teritorijas attīstības plānošanas sistēmā (TAPIS).
9. Paziņojumu par Programmas un Stratēģijas uzsākšanu, sadarbībā ar Krāslavas novada domi, publicēt pašvaldības mājas lapā [www.dagda.lv](http://www.dagda.lv).
10. Lēmuma izpildes kontroli veikt Dagdas novada pašvaldības izpilddirektoram



**Krāslavas novada ilgtspējīgas attīstības stratēģijas 2021.-2037. gadam un Krāslavas  
novada attīstības programmas 2021.-2027. gadam izstrādes  
DARBA UZDEVUMS**

1. Izstrādāt jaunizveidojamā Krāslavas novada ilgtspējīgas attīstības stratēģiju 2021.–2037. gadam (turpmāk – Stratēģija), nosakot novada telpiskās attīstības perspektīvu un ilgtermiņa mērķus, un Krāslavas novada attīstības programmu 2021.-2027. gadam (turpmāk - Programma), nosakot rīcību kopumu pašvaldības ilgtermiņa prioritāšu īstenošanai.
2. Programmas izstrādes pamatojums:
  - 2.1. Likuma „Par pašvaldībām” 14. panta otrās daļas 1. punkts;
  - 2.2. Attīstības plānošanas sistēmas likuma 6.panta ceturajā daļā un 10.pants;
  - 2.3. Teritorijas attīstības plānošanas likuma 12.panta pirmā daļa un 22.pants;
  - 2.4. Ministru kabineta 2014.gada 14.oktobra noteikumiem Nr.628 “Noteikumi par pašvaldību teritorijas attīstības plānošanas dokumentiem”;
  - 2.5. Ministru kabineta 2009.gada 25.augusta noteikumiem Nr.970 “Sabiedrības līdzdalības kārtība attīstības plānošanas procesā”;
  - 2.6. Aglonas novada domes 28.10.2020. rīkojums Nr. 2-1.2/43;
  - 2.7. Dagdas novada domes 27.10.2020. apliecinājums Nr.7-6.2/20/944;
  - 2.8. VARAM 2020. gada “Metodika 2021. gada apvienoto pašvaldību darbības uzsākšanai”;
  - 2.9. Ministru kabineta 2020. gada 13. oktobra noteikumiem Nr. 631 “Jaunizveidojamo pašvaldību teritorijas attīstības plānošanas dokumentu projektu valsts līdzfinansējuma piešķiršanas kārtība”.
3. Dokumentu izstrādi veikt saskaņā ar spēkā esošo Latvijas Republikas normatīvo aktu prasībām, Latvijas Republikas Vides aizsardzības un reģionālās attīstības ministrijas 2014.gada 3.decembra “Metodiskajiem ieteikumiem attīstības programmu izstrādei reģionālā un vietējā līmenī”, Aglonas novada attīstības programmu 2019.- 2025. gadam, Aglonas novada ilgtspējīgas attīstības stratēģiju 2013.–2037.gadam, Aglonas novada Teritorijas plānojumu 2013.–2025. gadam, Dagdas novada attīstības programmu 2013.-2019. gadam, Dagdas novada ilgtspējīgas attīstības stratēģiju 2030. gadam, Dagdas novada Teritorijas plānojumu 2013–2024. gadam, Krāslavas novada ilgtspējīgo attīstības stratēģiju 2030, Krāslavas novada attīstības programmu 2019.–2025. gadam, Krāslavas novada teritorijas plānojumu 2013.–2024. gadam, Latvijas ilgtspējīgas attīstības stratēģiju 2030, Latvijas Nacionālo attīstības plānu 2014. – 2020.gadam, Latgales reģiona Teritorijas plānojumu 2006. – 2026. gadam, spēkā esošo un jaunizstrādājamo Latgales attīstības programmu, kā arī citiem spēkā esošiem nacionālās un reģionālās plānošanas dokumentiem.
4. Stratēģijas un Programmas izstrādes uzdevumi:
  - 4.1. definēt jaunizveidojamā Krāslavas novada ilgtermiņa attīstības redzējumu, stratēģiskos mērķus, attīstības prioritātes un telpiskās attīstības perspektīvu, kā arī vidēja termiņa stratēģiskos uzstādījumus un rīcību kopumu, finanšu resursus un atbildīgos izpildītājus to īstenošanai;



- 4.2. izvērtēt un ņemt vērā spēkā esošos Aglonas novada, Dagdas novada un Krāslavas novada, Latgales plānošanas reģiona un nacionālos teritorijas attīstības plānošanas dokumentus – attīstības programmas, ilgtermiņa attīstības stratēģijas, un to vietējo pašvaldību, ar kurām robežosies jaunizveidojamais Krāslavas novads, spēkā esošus teritorijas attīstības plānošanas dokumentus;
- 4.3. izstrādājot attīstības dokumentus, apzināt un ņemt vērā jau uzsāktos un ieplānotos infrastruktūras projektus;
- 4.4. nodrošināt sabiedrības pārstāvju līdzdalību Stratēģijas un Programmas izstrādē, veicot iedzīvotāju anketēšanu, nodrošinot iespēju iesniegt priekšlikumus, iesaistīties nozaru darba grupās un sabiedriskajās apspriedēs, atbilstoši 2009. gada 25. augusta MK noteikumos “Sabiedrības līdzdalības kārtība attīstības plānošanas procesā” noteiktajam.

5. Programmas izstrādes process un izpildes termiņi:

Nr. p.k.	Pasākums	Termiņš
<b>5.1.</b>	<b>Sagatavošanās Stratēģijas un Programmas izstrādei</b>	
5.1.1.	Aglonas, Dagdas un Krāslavas novada domju lēmumi par Krāslavas novada Stratēģijas un Attīstības programmas izstrādes uzsākšanu	2020. gada novembris - decembris
5.1.2.	Lēmuma par Stratēģijas un Programmas izstrādes uzsākšanu nosūtīšana Latgales plānošanas reģionam, ievietošana Teritorijas attīstības plānošanas informācijas sistēmā (TAPIS)	2020. gada decembris
5.1.3.	Paziņojuma par Stratēģijas un Programmas izstrādes uzsākšanu publicēšana pašvaldības mājas lapās <a href="http://www.aglona.lv">www.aglona.lv</a> , <a href="http://www.dagda.lv">www.dagda.lv</a> un <a href="http://www.kraslava.lv">www.kraslava.lv</a> un Krāslavas novada pašvaldības izdevumā “Krāslavas Vēstis”	2020. gada decembris
5.1.4.	Paziņojuma par sabiedrības līdzdalības procesu publicēšana mājas lapās <a href="http://www.aglona.lv">www.aglona.lv</a> , <a href="http://www.dagda.lv">www.dagda.lv</a> un <a href="http://www.kraslava.lv">www.kraslava.lv</a> , sadaļā “Sabiedrības līdzdalība”, pašvaldības izdevumā “Krāslavas Vēstis” un TAPIS	2020. gada decembris
5.1.5.	Ar dokumentu izstrādi saistītu augstāka un līdzīga līmeņa dokumentu analīze (t.sk. konsultācijas ar Latgales plānošanas reģionu)	2020. gada decembris - 2021. gada janvāris
5.1.6.	Kaimiņu pašvaldību informēšana	2021. gada janvāris
5.1.7.	Iedzīvotāju aptaujas organizēšana un anketu rezultātu apkopošana	2020. gada decembris – 2021. gada februāris
5.1.8.	Nozaru darba grupu organizēšana, rezultātu apkopošana	2021. gada februāris - marts
5.1.9.	Konsultācijas ar Valsts vides dienesta Daugavpils reģionālo vides pārvaldi, Dabas aizsardzības pārvaldi un Veselības inspekciju par attīstības programmas īstenošanas iespējamo ietekmi uz vidi un cilvēka veselību, kā arī stratēģiskā ietekmes uz vidi novērtējuma nepieciešamību. Iesniegums Vides pārraudzības valsts birojam stratēģiskās ietekmes uz vidi novērtējuma nepieciešamības	2021. gada janvāris - marts

	izvērtēšanai.*	
<b>5.2.</b>	<b>Stratēģijas un Programmas 1.redakcijas izstrāde</b>	
5.2.1.	Stratēģijas izstrāde	2021. gada februāris - aprīlis
5.2.2.	Programmas 1.redakcijas izskatīšana vadības grupā	2021. gada aprīlis
5.2.3.	Programmas izstrādes 1.posms – Pašreizējās situācijas raksturojums un analīze	2021. gada janvāris - jūnijs
5.2.4.	Programmas izstrādes 2. posms – Stratēģiskās daļas izstrāde, ietverot vidēja termiņa attīstības prioritātes un rīcības virzienus	2021. gada aprīlis – jūlijs
5.2.5.	Programmas izstrādes 3. posms – Programmas Rīcības plāna un Investīciju plāna izstrāde vismaz 3 gadu periodam	2021. gada aprīlis - jūlijs
5.2.6.	Programmas izstrādes 4. posms – Programmas ieviešanas uzraudzības plāna izstrāde, nosakot rezultatīvos rādītājus un uzraudzības pārskatu sniegšanas biežumu un saturu	2021. gada jūnijs - jūlijs
5.2.7.	Vides pārskata izstrāde (ja nepieciešams)	2021. gada maijs - jūlijs
5.2.7.	Programmas 1. redakcijas izskatīšana vadības grupā	2021. gada augusts
<b>5.3.</b>	<b>Publiskā apspriešana</b>	
5.3.1.	Krāslavas novada domes lēmums par Stratēģijas un Programmas projekta nodošanu publiskajai apspriešanai	2021. gada augusts
5.3.2.	Paziņojuma par Stratēģijas un Programmas projekta publisko apspriešanu publicēšana mājas lapā <a href="http://www.kraslava.lv">www.kraslava.lv</a> sadaļā “Sabiedrības līdzdalība”, pašvaldības izdevumā “Krāslavas Vēstis” un TAPIS, kā arī nosūtīšana Latgales plānošanas reģionam publicēšanai tā mājas lapā <a href="http://www.lpr.gov.lv">www.lpr.gov.lv</a> sadaļā “Sabiedriskās apspriedes”	2021. gada septembris
5.3.3.	Stratēģijas un Programmas 1.redakcijas publiskās apspriešanas organizēšana (ne mazāk par 4 nedēļām)	2021.gada septembris
5.3.4.	Informatīvā ziņojuma sagatavošana un publicēšana mājas lapā par Stratēģijas un Attīstības programmas publiskās apspriešanas rezultātiem, rezultātu izvērtēšana vadības grupā	2021.gada oktobris
5.3.5.	Stratēģijas un Programmas publiskās apspriešanas kopsavilkuma izstrādāšana un publicēšana mājas lapā <a href="http://www.kraslava.lv">www.kraslava.lv</a> un pašvaldības izdevumā “Krāslavas Vēstis”	2021.gada oktobris
<b>5.4.</b>	<b>Stratēģijas un Programmas gala redakciju izstrāde un saskaņošana</b>	
5.4.1.	Stratēģijas un Programmas gala redakcijas izstrāde, ņemot vērā publiskās apspriešanas rezultātus	2021.gada novembris - decembris
5.4.2.	Krāslavas novada domes lēmums par Stratēģijas un Programmas nodošanu Vides aizsardzības un reģionālās attīstības ministrijai un Latgales plānošanas reģionam atzinuma saņemšanai un paziņojuma par to publicēšana mājas lapā <a href="http://www.kraslava.lv">www.kraslava.lv</a> un pašvaldības izdevumā “Krāslavas Vēstis”	2021. gada decembris
5.4.3.	Stratēģijas un Programmas gala redakcijas iesniegšana Latgales	2021. gada decembris

	plānošanas reģionam atzinuma saņemšanai	
<b>5.5.</b>	<b>Programmas gala redakcijas apstiprināšana</b>	
5.5.1.	Latgales plānošanas reģiona pozitīva atzinuma saņemšanas gadījumā, Krāslavas novada domes lēmums par Krāslavas novada ilgtspējīgas attīstības stratēģijas un Krāslavas novada attīstības programmas gala redakciju apstiprināšanu. Latgales plānošanas reģiona negatīva atzinuma saņemšanas gadījumā attīstības programma tiek precizēta un atkārtoti saskaņota (tā atgriežas izstrādes procesā)	2022. gada februāris
5.5.2.	Paziņojuma par pieņemto Stratēģijas un Programmu sagatavošana, publicēšana mājas lapā <a href="http://www.kraslava.lv">www.kraslava.lv</a> un pašvaldības izdevumā "Krāslavas Vēstis", TAPIS	2022. gada februāris
5.5.3.	Apstiprinātās Stratēģijas un Programmas gala redakcijas publiskošana	2022. gada februāris

*\*Aktualizēt darba izstrādes termiņus pēc Programmas 1.redakcijas izstrādes un lēmuma saņemšanas no Vides valsts pārraudzības biroja par Stratēģiskās ietekmes uz vidi procedūras piemērošanu, kā arī ar teritorijas plānošanu saistītu normatīvo aktu grozījumu gadījumā.*

6. Darba uzdevuma izpildes gala rezultāts ir :

6.1.apstiprināta Krāslavas novada ilgtermiņa attīstības stratēģija 2021. – 2037. gadam, kas sastāv no:

- 6.1.1. Stratēģiskās daļas, kurā ietverts pašvaldības ilgtermiņa attīstības redzējums (vīzija), stratēģiskie mērķi, ilgtermiņa prioritātes un teritorijas specializācija;
- 6.1.2. Telpiskās attīstības perspektīvas, iekļaujot apdzīvojuma struktūru, attīstības centru izvietojumu, dabas teritorijas, galvenos transporta koridorus, kultūrvēsturiski un ainaviski nozīmīgas teritorijas, prioritāri attīstāmās teritorijas.

6.2.Krāslavas novada attīstības programma 2021. – 2027.gadam, kas sastāv no:

- 6.2.1. Esošās situācijas raksturojuma un SVID analīzes;
- 6.2.2. Stratēģiskās daļas, kurā ietverts vidēja termiņa prioritātes un rīcības virzieni;
- 6.2.3. Rīcības plāna, kas izstrādāts ne mazāk kā trīs gadu periodam;
- 6.2.4. Investīciju plāna, kas izstrādāts ne mazāk kā trīs gadu periodam;
- 6.2.5. Programmas īstenošanas un uzraudzības kārtības, uzraudzības rādītājiem;
- 6.2.6. Pārskata par Programmas izstrādi un sabiedrības iesaisti.



LATVIJAS REPUBLIKA KRĀSLAVAS NOVADS  
**KRĀSLAVAS NOVADA DOME**

Reģ. Nr. 90001267487

Rīgas iela 51, Krāslava, Krāslavas nov., LV-5601. Tālrunis +371 65624383, fakss +371 65681772

e-pasts: [dome@kraslava.lv](mailto:dome@kraslava.lv)

Krāslavā

**SĒDES PROTOKOLS**

2020.gada 26.novembrī

Nr.23

**28.§**

**Par jaunizveidojamā Krāslavas novada ilgtspējīgas attīstības stratēģijas 2021.–2037. gadam un attīstības programmas 2021.–2027. gadam izstrādes uzsākšanu**

Vārdiskais balsojums:

par – V.Bārtule, V.Bīriņa, J.Dobkevičs, A.Jevtušoks, R.Kalvišs, A.Ļaksa,  
 A.Savickis, J.Tukāns, G.Upenieks, Ē.Zaikovskis, D.Zalbovičs

pret - nav

atturas – nav

Atklāti balsojot, par – 11, pret – nav, atturas – nav, Krāslavas novada dome **nolemj**:

Pamatojoties uz likuma “Par pašvaldībām” 14. panta otrās daļas 1. punktu, Attīstības plānošanas sistēmas likuma 6. panta ceturto daļu un 10. pantu, Teritorijas plānošanas likuma 12. panta pirmo daļu un 22. pantu, MK noteikumu 628 “Noteikumi par pašvaldību teritorijas attīstības plānošanas dokumentiem” 2. pantu, 3.1. nodaļu, 3.2. nodaļu un 66. pantu, Ministru kabineta 2020. gada 13. oktobra noteikumiem Nr. 631 “Jaunizveidojamo pašvaldību teritorijas attīstības plānošanas dokumentu projektu valsts līdzfinansējuma piešķiršanas kārtība”, Ministru kabineta 2009. gada 25. augusta noteikumiem Nr.970 “Sabiedrības līdzdalības kārtība attīstības plānošanas procesā”, VARAM 2020. gada “Metodiku 2021. gada apvienoto pašvaldību darbības uzsākšanai”, Aglonas novada domes 28.10.2020. rīkojumu Nr.2-1.2/43, Dagdas novada domes 27.10.2020. apliecinājumu Nr.7-6.2/20/944:

1. Sadarbībā ar Aglonas un Dagdas novadu pašvaldībām **uzsākt** jaunizveidojamā Krāslavas novada ilgtspējīgas attīstības stratēģijas 2021.-2037.gadam izstrādi (turpmāk - Stratēģija), kurā tiek noteikts jaunā novada ilgtermiņa attīstības redzējums, stratēģiskie mērķi, attīstības prioritātes un telpiskās attīstības perspektīva.
2. Sadarbībā ar Aglonas un Dagdas novadu pašvaldībām **uzsākt** jaunizveidojamā Krāslavas novada attīstības programmas 2021.-2027.gadam izstrādi (turpmāk – Programma), kurā tiek noteiktas vidēja termiņa prioritātes un pasākumu kopums ilgtermiņa stratēģisko uzstādījumu īstenošanai jaunizveidojamā Krāslavas novada administratīvajā teritorijā.
3. **Apstiprināt** Stratēģijas un Programmas izstrādes darba uzdevumu ar izstrādes termiņiem (pielikums Nr.1).
4. **Izveidot** Stratēģijas un Programmas izstrādes Vadības grupu no Krāslavas, Dagdas un Aglonas novada pašvaldību pārstāvjiem.
5. **Deleģēt** darbam Stratēģijas un Programmas izstrādes Vadības grupā sekojošus pārstāvjus no Krāslavas novada pašvaldības:

Krāslavas novada domes priekšsēdētājs (Vadības grupas priekšsēdētājs);

Krāslavas novada domes izpilddirektors;

Krāslavas novada domes Attīstības nodaļas vadītāja.

6. **Nozīmēt** atbildīgo par Programmas un Stratēģijas izstrādi Krāslavas novada domes Attīstības nodaļas vadītāju **Ināru Dzalbi**.
7. **Izveidot** sekojošas Stratēģijas un Programmas izstrādes nozaru darba grupas:
  - 7.1. Ekonomiskās attīstības un uzņēmējdarbības atbalsta darba grupa;
  - 7.2. Izglītības, sporta un kultūras darba grupa;
  - 7.3. Veselības aprūpes un sociālo jautājumu darba grupa;
  - 7.4. Teritorijas un infrastruktūras plānošanas darba grupa;
  - 7.5. Vides jautājumu darba grupa.
8. **Deleģēt** darbam sekojošus pārstāvjus no Krāslavas novada pašvaldības Stratēģijas un Programmas izstrādes nozaru darba grupās:
  - 8.1. Ekonomiskās attīstības un uzņēmējdarbības atbalsta darba grupā:  
Darba grupas vadītāja: **Viktorija Lene**, Krāslavas novada domes speciāliste lauku attīstības jautājumos, Krāslavas novada domes deputāte;  
**Inese Vorslova** - Krāslavas novada domes ekonomiste;  
**Inta Murāne** – Krāslavas novada domes Attīstības nodaļas projektu speciāliste;  
**Tatjana Kozačuka** - Krāslavas novada Tūrisma informācijas centra vadītāja;  
**Dmitrijs Zalbovičs** – Krāslavas novada domes deputāts.
  - 8.2. Izglītības, sporta un kultūras darba grupā:  
Darba grupas vadītājs: **Jānis Tukāns** - Krāslavas novada domes deputāts, Krāslavas Valsts ģimnāzijas direktors;  
**Lidija Miglāne** - Krāslavas novada Izglītības pārvaldes vadītāja;  
**Valda Timule** - Krāslavas kultūras nama vadītāja;  
**Jāzeps Dobkevičs** - Krāslavas novada domes deputāts;  
**Artis Upenieks** – Krāslavas Sporta skolas direktors;  
**Ilona Kangizere** – Laimes muzeja direktore, Indras pagasta pārvaldes vadītāja vietas izpildītāja.
  - 8.3. Veselības aprūpes un sociālo jautājumu darba grupā:  
Darba grupas vadītājs: **Aleksandrs Jevtušoks**, Krāslavas novada priekšsēdētāja pirmais vietnieks, SIA “Krāslavas slimnīca” valdes loceklis;  
**Vija Bārtule**, Krāslavas novada pašvaldības iestādes “Sociālais dienests” vadītāja;  
**Ērika Geka** - Krāslavas bērnu sociālās rehabilitācijas centra “Mūsmājas” vadītāja;  
**Gunta Ahromkina** - Krāslavas novada domes Attīstības nodaļas telpiskās plānošanas un projektu speciāliste;  
**Ilona Bidzāne** - Krāslavas novada Bāriņtiesas vadītāja.
  - 8.4. Teritorijas un infrastruktūras plānošanas darba grupā:  
Darba grupas vadītājs: **Viktors Moisejs**, Krāslavas novada domes izpilddirektors;  
**Valerijs Maslovs** - SIA “Krāslavas nami” valdes priekšsēdētājs;  
**Ineta Danovska** - Krāslavas novada Būvvaldes vadītāja;  
**Andris Rukmans** - Krāslavas novada domes Attīstības nodaļas projektu realizācijas speciālists;  
**Vladimirs Bluss** - Krāslavas novada Būvvaldes ceļu inženieris.
  - 8.5. Vides jautājumu darba grupā:  
Darba grupas vadītāja: **Tatjana Kozačuka** - Krāslavas novada Tūrisma informācijas centra vadītāja;  
**Ēvalds Cauņa** – Krāslavas novada pašvaldības aģentūras

“Labiēkārtošana K” direktors;  
**Pēteris Jacina** – Krāslavas pašvaldības policijas priekšnieks;  
**Aina Dzalbe** – Krāslavas novada domes Attīstības nodaļas  
speciāliste;  
**Jānis Skerškāns** – Krāslavas novada domes civilās aizsardzības  
speciālists.

9. Paziņojumu par Krāslavas novada attīstības programmas izstrādes uzsākšanu publicēt pašvaldības mājas lapā [www.kraslava.lv](http://www.kraslava.lv), [www.dagda.lv](http://www.dagda.lv), [www.aglona.lv](http://www.aglona.lv) un Krāslavas novada pašvaldības izdevumā “Krāslavas Vēstis”.
10. Lēmumu par Krāslavas novada attīstības programmas izstrādes uzsākšanu nosūtīt Latgales plānošanas reģionam un ievietot Teritorijas attīstības plānošanas sistēmā (TAPIS).
11. Lēmuma izpildes kontroli veikt Krāslavas novada domes izpilddirektoram.

Domes priekšsēdētājs

(paraksts)

G.Upenieks

**IZRAKSTS PAREIZS**

Domes lietvede  
02.12.2020.



Ā.Leonoviča

**Krāslavas novada ilgtspējīgas attīstības stratēģijas 2021.-2037. gadam un Krāslavas novada  
attīstības programmas 2021.-2027. gadam izstrādes  
DARBA UZDEVUMS**

1. Izstrādāt jaunizveidojamā Krāslavas novada ilgtspējīgas attīstības stratēģiju 2021.–2037. gadam (turpmāk – Stratēģija), nosakot novada telpiskās attīstības perspektīvu un ilgtermiņa mērķus, un Krāslavas novada attīstības programmu 2021.-2027. gadam (turpmāk - Programma), nosakot rīcību kopumu pašvaldības ilgtermiņa prioritāšu īstenošanai.
2. Programmas izstrādes pamatojums:
  - 2.1. Likuma „Par pašvaldībām” 14. panta otrās daļas 1. punkts;
  - 2.2. Attīstības plānošanas sistēmas likuma 6.panta ceturtdā daļa un 10.pants;
  - 2.3. Teritorijas attīstības plānošanas likuma 12.panta pirmā daļa un 22.pants;
  - 2.4. Ministru kabineta 2014.gada 14.oktobra noteikumiem Nr.628 “Noteikumi par pašvaldību teritorijas attīstības plānošanas dokumentiem”;
  - 2.5. Ministru kabineta 2009.gada 25.augusta noteikumiem Nr.970 “Sabiedrības līdzdalības kārtība attīstības plānošanas procesā”;
  - 2.6. Aglonas novada domes 28.10.2020. rīkojums Nr. 2-1.2/43;
  - 2.7. Dagdas novada domes 27.10.2020. apliecinājums Nr.7-6.2/20/944;
  - 2.8. VARAM 2020. gada “Metodika 2021. gada apvienoto pašvaldību darbības uzsākšanai”;
  - 2.9. Ministru kabineta 2020. gada 13. oktobra noteikumiem Nr. 631 “Jaunizveidojamo pašvaldību teritorijas attīstības plānošanas dokumentu projektu valsts līdzfinansējuma piešķiršanas kārtība”.
3. Dokumentu izstrādi veikt saskaņā ar spēkā esošo Latvijas Republikas normatīvo aktu prasībām, Latvijas Republikas Vides aizsardzības un reģionālās attīstības ministrijas 2014.gada 3.decembra “Metodiskajiem ieteikumiem attīstības programmu izstrādei reģionālā un vietējā līmenī”, Aglonas novada attīstības programmu 2019.- 2025. gadam, Aglonas novada ilgtspējīgas attīstības stratēģiju 2013.–2037. gadam, Aglonas novada Teritorijas plānojumu 2013.–2025. gadam, Dagdas novada attīstības programmu 2013.- 2019. gadam, Dagdas novada ilgtspējīgas attīstības stratēģiju 2030. gadam, Dagdas novada Teritorijas plānojumu 2013–2024. gadam, Krāslavas novada ilgtspējīgo attīstības stratēģiju 2030, Krāslavas novada attīstības programmu 2019.–2025. gadam, Krāslavas novada teritorijas plānojumu 2013.–2024. gadam, Latvijas ilgtspējīgas attīstības stratēģiju 2030, Latvijas Nacionālo attīstības plānu 2014. – 2020.gadam, Latgales reģiona Teritorijas plānojumu 2006. – 2026. gadam, spēkā esošo un jaunizstrādājamo Latgales attīstības programmu, kā arī citiem spēkā esošiem nacionālās un reģionālās plānošanas dokumentiem.
4. Stratēģijas un Programmas izstrādes uzdevumi:
  - 4.1. definēt jaunizveidojamā Krāslavas novada ilgtermiņa attīstības redzējumu, stratēģiskos mērķus, attīstības prioritātes un telpiskās attīstības perspektīvu, kā arī vidēja termiņa stratēģiskos uzstādījumus un rīcību kopumu, finanšu resursus un atbildīgos izpildītājus to īstenošanai;

- 4.2. izvērtēt un ņemt vērā spēkā esošos Aglonas novada, Dagdas novada un Krāslavas novada, Latgales plānošanas reģiona un nacionālos teritorijas attīstības plānošanas dokumentus – attīstības programmas, ilgtermiņa attīstības stratēģijas, un to vietējo pašvaldību, ar kurām robežosies jaunizveidojamais Krāslavas novads, spēkā esošus teritorijas attīstības plānošanas dokumentus;
- 4.3. izstrādājot attīstības dokumentus, apzināt un ņemt vērā jau uzsāktos un ieplānotos infrastruktūras projektus;
- 4.4. nodrošināt sabiedrības pārstāvju līdzdalību Stratēģijas un Programmas izstrādē, veicot iedzīvotāju anketēšanu, nodrošinot iespēju iesniegt priekšlikumus, iesaistīties nozaru darba grupās un sabiedriskajās apspriedēs, atbilstoši 2009. gada 25. augusta MK noteikumos “Sabiedrības līdzdalības kārtība attīstības plānošanas procesā” noteiktajam.



5. Programmas izstrādes process un izpildes termiņi:

Nr. p.k.	Pasākums	Termiņš
<b>5.1.</b>	<b>Sagatavošanās Stratēģijas un Programmas izstrādei</b>	
5.1.1.	Aglonas, Dagdas un Krāslavas novada domju lēmumi par Krāslavas novada Stratēģijas un Attīstības programmas izstrādes uzsākšanu	2020. gada novembris - decembris
5.1.2.	Lēmuma par Stratēģijas un Programmas izstrādes uzsākšanu nosūtīšana Latgales plānošanas reģionam, ieviešana Teritorijas attīstības plānošanas informācijas sistēmā (TAPIS)	2020. gada decembris
5.1.3.	Paziņojuma par Stratēģijas un Programmas izstrādes uzsākšanu publicēšana pašvaldības mājas lapās <a href="http://www.aglona.lv">www.aglona.lv</a> , <a href="http://www.dagda.lv">www.dagda.lv</a> un <a href="http://www.kraslava.lv">www.kraslava.lv</a> un Krāslavas novada pašvaldības izdevumā "Krāslavas Vēstis"	2020. gada decembris
5.1.4.	Paziņojuma par sabiedrības līdzdalības procesu publicēšana mājas lapās <a href="http://www.aglona.lv">www.aglona.lv</a> , <a href="http://www.dagda.lv">www.dagda.lv</a> un <a href="http://www.kraslava.lv">www.kraslava.lv</a> , sadaļā "Sabiedrības līdzdalība", pašvaldības izdevumā "Krāslavas Vēstis" un TAPIS	2020. gada decembris
5.1.5.	Ar dokumentu izstrādi saistītu augstāka un līdzīga līmeņa dokumentu analīze (t.sk. konsultācijas ar Latgales plānošanas reģionu)	2020. gada decembris - 2021. gada janvāris
5.1.6.	Kaimiņu pašvaldību informēšana	2021. gada janvāris
5.1.7.	Iedzīvotāju aptaujas organizēšana un anketu rezultātu apkopošana	2020. gada decembris – 2021. gada februāris
5.1.8.	Nozaru darba grupu organizēšana, rezultātu apkopošana	2021. gada februāris - marts
5.1.9.	Konsultācijas ar Valsts vides dienesta Daugavpils reģionālo vides pārvaldi, Dabas aizsardzības pārvaldi un Veselības inspekciju par attīstības programmas īstenošanas iespējamo ietekmi uz vidi un cilvēka veselību, kā arī stratēģiskā ietekmes uz vidi novērtējuma nepieciešamību. Iesniegums Vides pārraudzības valsts birojam stratēģiskās ietekmes uz vidi novērtējuma nepieciešamības izvērtēšanai.*	2021. gada janvāris - marts
<b>5.2.</b>	<b>Stratēģijas un Programmas 1.redakcijas izstrāde</b>	
5.2.1.	Stratēģijas izstrāde	2021. gada februāris - aprīlis
5.2.2.	Programmas 1.redakcijas izskatīšana vadības grupā	2021. gada aprīlis
5.2.3.	Programmas izstrādes 1.posms – Pašreizējās situācijas raksturojums un analīze	2021. gada janvāris - jūnijs
5.2.4.	Programmas izstrādes 2. posms – Stratēģiskās daļas izstrāde, ietverot vidēja termiņa attīstības prioritātes un rīcības virzienus	2021. gada aprīlis – jūlijs
5.2.5.	Programmas izstrādes 3. posms – Programmas Rīcības plāna un Investīciju plāna izstrāde vismaz 3 gadu periodam	2021. gada aprīlis - jūlijs
5.2.6.	Programmas izstrādes 4. posms – Programmas ieviešanas uzraudzības plāna izstrāde, nosakot rezultatīvos rādītājus un	2021. gada jūnijs - jūlijs

	uzraudzības pārskatu sniegšanas biežumu un saturu	
5.2.7.	Vides pārskata izstrāde (ja nepieciešams)	2021. gada maijs - jūlijs
5.2.7.	Programmas 1. redakcijas izskatīšana vadības grupā	2021. gada augusts
<b>5.3.</b>	<b>Publiskā apspriešana</b>	
5.3.1.	Krāslavas novada domes lēmums par Stratēģijas un Programmas projekta nodošanu publiskajai apspriešanai	2021. gada augusts
5.3.2.	Paziņojuma par Stratēģijas un Programmas projekta publisko apspriešanu publicēšana mājas lapā <a href="http://www.kraslava.lv">www.kraslava.lv</a> sadaļā "Sabiedrības līdzdalība", pašvaldības izdevumā "Krāslavas Vēstis" un TAPIS, kā arī nosūtīšana Latgales plānošanas reģionam publicēšanai tā mājas lapā <a href="http://www.lpr.gov.lv">www.lpr.gov.lv</a> sadaļā "Sabiedriskās apspriedes"	2021. gada septembris
5.3.3.	Stratēģijas un Programmas 1. redakcijas publiskās apspriešanas organizēšana (ne mazāk par 4 nedēļām)	2021. gada septembris
5.3.4.	Informatīvā ziņojuma sagatavošana un publicēšana mājas lapā par Stratēģijas un Attīstības programmas publiskās apspriešanas rezultātiem, rezultātu izvērtēšana vadības grupā	2021. gada oktobris
5.3.5.	Stratēģijas un Programmas publiskās apspriešanas kopsavilkuma izstrādāšana un publicēšana mājas lapā <a href="http://www.kraslava.lv">www.kraslava.lv</a> un pašvaldības izdevumā "Krāslavas Vēstis"	2021. gada oktobris
<b>5.4.</b>	<b>Stratēģijas un Programmas gala redakciju izstrāde un saskaņošana</b>	
5.4.1.	Stratēģijas un Programmas gala redakcijas izstrāde, ņemot vērā publiskās apspriešanas rezultātus	2021. gada novembris - decembris
5.4.2.	Krāslavas novada domes lēmums par Stratēģijas un Programmas nodošanu Vides aizsardzības un reģionālās attīstības ministrijai un Latgales plānošanas reģionam atzinuma saņemšanai un paziņojuma par to publicēšana mājas lapā <a href="http://www.kraslava.lv">www.kraslava.lv</a> un pašvaldības izdevumā "Krāslavas Vēstis"	2021. gada decembris
5.4.3.	Stratēģijas un Programmas gala redakcijas iesniegšana Latgales plānošanas reģionam atzinuma saņemšanai	2021. gada decembris
<b>5.5.</b>	<b>Programmas gala redakcijas apstiprināšana</b>	
5.5.1.	Latgales plānošanas reģiona pozitīva atzinuma saņemšanas gadījumā, Krāslavas novada domes lēmums par Krāslavas novada ilgtspējīgas attīstības stratēģijas un Krāslavas novada attīstības programmas gala redakciju apstiprināšanu. Latgales plānošanas reģiona negatīva atzinuma saņemšanas gadījumā attīstības programma tiek precizēta un atkārtoti saskaņota (tā atgriežas izstrādes procesā)	2022. gada februāris
5.5.2.	Paziņojuma par pieņemto Stratēģijas un Programmu sagatavošana, publicēšana mājas lapā <a href="http://www.kraslava.lv">www.kraslava.lv</a> un pašvaldības izdevumā "Krāslavas Vēstis", TAPIS	2022. gada februāris
5.5.3.	Apstiprinātās Stratēģijas un Programmas gala redakcijas publicēšana	2022. gada februāris

*\*Aktualizēt darba izstrādes termiņus pēc Programmas I.redakcijas izstrādes un lēmuma saņemšanas no Vides valsts pārraudzības biroja par Stratēģiskās ietekmes uz vidi procedūras piemērošanu, kā arī ar teritorijas plānošanu saistītu normatīvo aktu grozījumu gadījumā.*

6. Darba uzdevuma izpildes gala rezultāts ir :

6.1. apstiprināta Krāslavas novada ilgtermiņa attīstības stratēģija 2021. – 2037. gadam, kas sastāv no:

6.1.1. Stratēģiskās daļas, kurā ietverts pašvaldības ilgtermiņa attīstības redzējums (vīzija), stratēģiskie mērķi, ilgtermiņa prioritātes un teritorijas specializācija;

6.1.2. Telpiskās attīstības perspektīvas, iekļaujot apdzīvojuma struktūru, attīstības centru izvietojumu, dabas teritorijas, galvenos transporta koridorus, kultūrvēsturiski un ainaviski nozīmīgas teritorijas, prioritāri attīstāmās teritorijas.

6.2. Krāslavas novada attīstības programma 2021. – 2027.gadam, kas sastāv no:

6.2.1. Esošās situācijas raksturojuma un SVID analīzes;

6.2.2. Stratēģiskās daļas, kurā ietverts vidēja termiņa prioritātes un rīcības virzieni;

6.2.3. Rīcības plāna, kas izstrādāts ne mazāk kā trīs gadu periodam;

6.2.4. Investīciju plāna, kas izstrādāts ne mazāk kā trīs gadu periodam;

6.2.5. Programmas īstenošanas un uzraudzības kārtības, uzraudzības rādītājiem;

6.2.6. Pārskata par Programmas izstrādi un sabiedrības iesaisti.



LATVIJAS REPUBLIKA KRĀSLAVAS NOVADS  
KRĀSLAVAS NOVADA PAŠVALDĪBA

Reģ. Nr. 90001267487

Rīgas iela 51, Krāslava, Krāslavas nov., LV-5601. Tālrunis +371 65624383, fakss +371 65681772

e-pasts: [dome@kraslava.lv](mailto:dome@kraslava.lv)

Krāslavā

PAŠVALDĪBAS DOMES SĒDES  
PROTOKOLS

2021.gada 28.oktobrī

Nr.9

22.§

**Par Krāslavas novada ilgtspējīgas attīstības stratēģijas 2021.–2037. gadam un Krāslavas novada attīstības programmas 2021.-2027. gadam 1. redakcijas nodošanu publiskajai apspriešanai**

Pamatojoties uz Likuma „Par pašvaldībām” 14. panta otrās daļas 1. punktu, Attīstības plānošanas sistēmas likuma 6.panta ceturto daļu, 8. un 10.pantu, Teritorijas attīstības plānošanas likuma 5.panta pirmo daļu, 12.panta pirmo daļu un 22.pantu, Administratīvo teritoriju un apdzīvoto vietu likuma 9. pantu, Covid-19 infekcijas izplatības pārvaldības likuma 3.pantu, Ministru kabineta 2014.gada 14.oktobra noteikumiem Nr.628 “Noteikumi par pašvaldību teritorijas attīstības plānošanas dokumentiem”, Ministru kabineta 2009.gada 25.augusta noteikumiem Nr.970 “Sabiedrības līdzdalības kārtība attīstības plānošanas procesā”, Krāslavas novada domes 26.11.2020. lēmumu Nr.23, 28§ „Par jaunizveidojamā Krāslavas novada ilgtspējīgas attīstības stratēģijas 2021.–2037. gadam un attīstības programmas 2021.–2027. gadam izstrādes uzsākšanu”, Dagdas novada domes 26.11.2020.gada 26. lēmumu Nr.17, 2.§ „Par jaunizveidojamā Krāslavas novada ilgtspējīgas attīstības stratēģijas 2021.–2037. gadam un attīstības programmas 2021.–2027. gadam izstrādes uzsākšanu” un Aglonas novada domes 23.12.2020. lēmumu Nr.28, 13§ „Par dalību kopīgu jaunveidojamā Krāslavas novada attīstības plānošanas dokumentu izstrādē”, VARAM 2020. gada “Metodiku 2021. gada apvienoto pašvaldību darbības uzsākšanai”, Ministru kabineta 2020. gada 13. oktobra noteikumiem Nr.631 “Jaunizveidājamo pašvaldību teritorijas attīstības plānošanas dokumentu projektu valsts līdzfinansējuma piešķiršanas kārtība”,

**atklāti balsojot ar 12 balsīm „par”** (Aivars Bačkurs, Jāzeps Dobkevičs, Aleksandrs Jevtušoks, Antons Ļaksa, Ivars Plivčs, Armands Pudniks, Viktors Stikuts, Aivars Trūlis, Jānis Tukāns, Gunārs Upenieks, Ēriks Zaikovskis, Dmitrijs Zalbovičs), „pret” nav, „atturas” nav, **Krāslavas novada pašvaldības dome NOLEMJ:**

1. **Nodot** publiskajai apspriešanai Krāslavas novada ilgtspējīgas attīstības stratēģijas 2021.–2037. gadam (turpmāk – Stratēģija) 1. redakciju (pielikumā).
2. **Nodot** publiskajai apspriešanai Krāslavas novada attīstības programmas 2021.-2027. gadam (turpmāk – Attīstības programma) 1. redakciju (pielikumā).
3. **Noteikt** Krāslavas novada Stratēģijas un Attīstības programmas 1. redakcijas publiskās apspriešanas laiku **no 2021.gada 11.novembra līdz 2021.gada 12.decembrim.**

4. **Ievietot** Krāslavas novada Stratēģijas un Attīstības programmas 1. redakciju un pašvaldības domes lēmumu par dokumentu nodošanu publiskajai apspriešanai Teritorijas attīstības plānošanas informācijas sistēmā (TAPIS) un pašvaldības mājas lapā [www.kraslava.lv](http://www.kraslava.lv) (sadaļā “Attīstības dokumenti”).
5. **Informēt** Latgales plānošanas reģionu par pašvaldības lēmumu un par atzinuma sniegšanas nepieciešamību.
6. **Paziņojumu** par Krāslavas novada Stratēģijas un Attīstības programmas 1. redakcijas nodošanu publiskajai apspriešanai, tai skaitā par plānotajām sabiedriskajām apspriedēm, **ievietot** pašvaldības mājas lapā [www.kraslava.lv](http://www.kraslava.lv) (sadaļā “Sabiedrības līdzdalība”), pašvaldības izdevumā “Krāslavas vēstis”, Teritorijas attīstības plānošanas informācijas sistēmā (TAPIS), kā arī **nosūtīt** Latgales plānošanas reģionam publicēšanai tā mājas lapā.
7. **Noteikt**, ka atbildīgā amatpersona par lēmuma izpildi ir Attīstības nodaļas vadītāja Ināra Dzalbe.
8. **Lēmuma izpildes kontroli** veikt Krāslavas novada pašvaldības izpilddirektoram.

Pielikumā: Krāslavas novada attīstības stratēģijas 2021. - 2037.gadam un Krāslavas novada attīstības programmas 2021.-2027. gadam 1. redakcija.

Pašvaldības domes priekšsēdētājs

(paraksts)

G.Upenieks

**IZRAKSTS PAREIZS**

Pašvaldības lietvede

29.10.2021.

Ā.Leonoviča



LATVIJAS REPUBLIKA KRĀSLAVAS NOVADS  
KRĀSLAVAS NOVADA PAŠVALDĪBA

Reģ. Nr. 90001267487

Rīgas iela 51, Krāslava, Krāslavas nov., LV-5601. Tālrunis +371 65624383, fakss +371 65681772

e-pasts: [dome@kraslava.lv](mailto:dome@kraslava.lv)

Krāslavā

PAŠVALDĪBAS DOMES SĒDES  
PROTOKOLS

2022.gada 27.janvārī

Nr.1

**24.§ (Lēmums Nr. 147)**

**Par Krāslavas novada ilgtspējīgas attīstības stratēģijas  
un Krāslavas novada attīstības programmas apstiprināšanu**

Ziņo: G.Upenieks, I. Dzalbe (attīstības nodaļas vadītāja)

Pamatojoties uz Likuma "Par pašvaldībām" 14. panta otrās daļas 1. punktu, Attīstības plānošanas sistēmas likuma 6.panta ceturto daļu, 8. un 10.pantu, Teritorijas attīstības plānošanas likuma 5.panta pirmo daļu, 12.panta pirmo daļu un 22.pantu, Administratīvo teritoriju un apdzīvoto vietu likuma 9. pantu, Covid-19 infekcijas izplatības pārvaldības likuma 3.pantu, Ministru kabineta 2014.gada 14.oktobra noteikumiem Nr.628 "Noteikumi par pašvaldību teritorijas attīstības plānošanas dokumentiem", Ministru kabineta 2009.gada 25.augusta noteikumiem Nr.970 "Sabiedrības līdzdalības kārtība attīstības plānošanas procesā", Krāslavas novada domes 26.11.2020. lēmumu Nr.23, 28§ "Par jaunizveidojamā Krāslavas novada ilgtspējīgas attīstības stratēģijas 2021.–2037. gadam un attīstības programmas 2021.–2027. gadam izstrādes uzsākšanu", Dagdas novada domes 2020.gada 26. novembra lēmumu Nr.17, 2§ "Par jaunizveidojamā Krāslavas novada ilgtspējīgas attīstības stratēģijas 2021.–2037. gadam un attīstības programmas 2021.–2027. gadam izstrādes uzsākšanu" un Aglonas novada domes 23.12.2020. lēmumu Nr.28, 13§ "Par dalību kopīgu jaunveidojamā Krāslavas novada attīstības plānošanas dokumentu izstrādē", VARAM 2020. gada "Metodiku 2021. gada apvienoto pašvaldību darbības uzsākšanai", Ministru kabineta 2020. gada 13. oktobra noteikumiem Nr.631 "Jaunizveidojamo pašvaldību teritorijas attīstības plānošanas dokumentu projektu valsts līdzfinansējuma piešķiršanas kārtība", Krāslavas novada pašvaldības 2021.gada 28.oktobra lēmumu Nr. 9, 22§ "Par Krāslavas novada ilgtspējīgas attīstības stratēģijas 2021.–2037. gadam un Krāslavas novada attīstības programmas 2021.-2027. gadam 1. redakcijas nodošanu publiskajai apspriešanai" un Latgales plānošanas reģiona pozitīvu atzinumu (2021.gada 10.decembra vēstule Nr. Nr.2.4.3/430),

**atklāti balsojot ar 13 balsīm „par”** (Ēriks Zaikovskis, Jāzeps Dobkevičs, Janīna Vanaga, Antons Ļaksa, Jānis Tukāns, Raitis Azins, Dmitrijs Zalbovičs, Aivars Trūlis, Aleksandrs

Jevtušoks, Gunārs Upenieks, Viktors Stikuts, Ivars Plivčs, Aivars Bačkurs.), „pret”, „atturas” nav, Krāslavas novada pašvaldības dome nolemj:

1. **Apstiprināt** Krāslavas novada ilgtspējīgas attīstības stratēģiju 2022. – 2037.gadam (turpmāk – Stratēģija)
2. **Apstiprināt** Krāslavas novada attīstības programmu 2022.-2028. gadam (turpmāk – Attīstības programma)
3. **Ievietot** Krāslavas novada Stratēģijas un Attīstības programmas gala redakcijas un pašvaldības domes lēmumu par dokumentu apstiprināšanu Teritorijas attīstības plānošanas informācijas sistēmā (TAPIS) un pašvaldības mājas lapā [www.kraslava.lv](http://www.kraslava.lv) (sadaļā “Attīstības dokumenti”).
4. **Paziņojumu** par Krāslavas novada Stratēģijas un Attīstības programmas gala redakcijas apstiprināšanu **ievietot** pašvaldības mājas lapā [www.kraslava.lv](http://www.kraslava.lv) (sadaļā “Sabiedrības līdzdalība”), pašvaldības izdevumā “Krāslavas vēstis”, Teritorijas attīstības plānošanas informācijas sistēmā (TAPIS), kā arī **nosūtīt** Latgales plānošanas reģionam.
5. **Noteikt**, ka atbildīgā amatpersona par lēmuma izpildi ir Attīstības nodaļas vadītāja Ināra Dzalbe.
6. **Lēmuma izpildes kontroli** veikt Krāslavas novada pašvaldības izpilddirektoram.

Pielikumā:

1. Krāslavas novada Stratēģija (51 lpp.);
2. Krāslavas novada Attīstības programmas I sējums “Pašreizējās situācijas raksturojums un analīze” (informatīvs materiāls) (148 lpp.);
3. Krāslavas novada Attīstības programmas II sējums “Stratēģiskā daļa” (20 lpp.);
4. Krāslavas novada Attīstības programmas III sējums “Rīcības plāns” (36 lpp.);
5. Krāslavas novada Attīstības programmas IV sējums “Investīciju plāns” (34 lpp.);
6. Krāslavas novada Attīstības programmas IV sējuma “Investīciju plāns” Pielikumi (181 lpp.)
7. Krāslavas novada Attīstības programmas V sējums “Īstenošanas uzraudzība un kontroles kārtība” (13 lpp.).

Pašvaldības domes priekšsēdētājs

(paraksts)

G.Upenieks

IZRAKSTS PAREIZS  
Pašvaldības domes juriskonsulta palīdzē  
03.02.2022.



I.Linkune

## **2. Pielikums. Paziņojumi, publicitāte**

---



## **Paziņojumi par sabiedrības līdzdalību Krāslavas novada pašvaldības mājas lapā (pēc 01.07.2021):**

**<https://kraslava.lv/zinas/sabiedribas-lidzdaliba>**

### **1. Paziņojums par gala redakciju apstiprināšanu**

#### **PAZIŅOJUMS**

#### **Par Krāslavas novada Ilgtspējīgas stratēģijas 2021.-2027.gadam un Attīstības programmas 2021. – 2027. apstiprināšanu**

Krāslavas novada pašvaldība informē, ka saskaņā ar Krāslavas novada pašvaldības domes 2022. gada 27. janvāra lēmumu (protokols Nr. 1, 24§) “Par Krāslavas novada ilgtspējīgas attīstības stratēģijas 2022.–2037. gadam un Krāslavas novada attīstības programmas 2022.-2028. gadam apstiprināšanu” ir apstiprināti divi svarīgi attīstības plānošanas dokumenti jaunajam Krāslavas novadam.

Ar dokumentiem varēs iepazīties:

- Krāslavas novada pašvaldības tīmekļvietnē [www.kraslava.lv](http://www.kraslava.lv), sadaļā “Attīstības dokumenti”, izvēloties attiecīgā dokumenta sadaļu;
- Krāslavas novada pašvaldības Attīstības nodaļā (Skolas ielā 7, Krāslavā, iepriekš piesakoties vai pieprasot dokumentus elektroniski [attistiba@kraslava.lv](mailto:attistiba@kraslava.lv));
- valsts vienotajā Ģeotelpiskās informācijas portālā.

Krāslavas novada ilgtermiņa attīstības vīzija: ar izcilām ainaviskajām vērtībām un daudzveidīgu kultūrvēsturisko mantojumu bagāts un atpazīstams novads Latvijas dienvidaustrumos, kur dzīvo aktīvi iedzīvotāji, ir visiem pieejama un pievilcīga dzīves vide, sakārtota infrastruktūra, laba pārvaldība, un darbojas veiksmīgi un dinamiski uzņēmumi.

Ilgtermiņa prioritātes:

- Izglītots, radošs un aktīvs iedzīvotājs;
- Dzīvei, darbam un atpūtai pievilcīga vide un infrastruktūra;
- Uzņēmējdarbību atbalstoša vide.

Dokumenti sagatavoti, izvērtējot iepriekšējo vietējā līmeņa programmu ieviešanas efektivitāti, nacionāla līmeņa, Latgales plānošanas reģiona un blakus esošo pašvaldību plānošanas dokumentus, kā arī ņemot vērā labo praksi telpiskās attīstības plānošanā un sabiedrības iesaistē.

Izstrāde veikta saskaņā ar spēkā esošajiem tiesību aktiem, Vides aizsardzības un reģionālās attīstības ministrijas (VARAM) izstrādātajiem dokumentiem “Vadlīnijas pašvaldību ilgtspējīgas attīstības stratēģiju izstrādei” un “Nozaru politiku vadlīnijas pašvaldībām”, sadarbībā ar SIA “Reģionālie projekti”, ar Valsts mērķdotācijas teritorijas attīstības plānošanas dokumentu projektu izstrādei atbalstu.

Liels paldies visiem, kas bija iesaistījušies dokumentu izstrādē.

Izstrādes vadītāja Ināra Dzalbe

Paziņojums - Krāslavas novads | X

← → ↻ <https://kraslava.lv/zinas/pilns-raksts/pazinojums-28>

★ Grāmatzīmes | X


Meklēt grāmatzīmes

Grāmatzīmju rīkjosla

Pirmie soļi

Grāmatzīmju izvēlne

Citas grāmatzīmes

 Ziņas Novads Pašvaldība Uzņēmējiem Iedz.

## Paziņojums

01.02.2022 | Sabiedrības līdzdalība

Par Krāslavas novada ilgtspējīgas stratēģijas 2021.-2027.gadam un Attīstības programmas 2021. – 2027. apstiprināšanu

Krāslavas novada pašvaldība informē, ka saskaņā ar Krāslavas novada pašvaldības domes 2022. gada 27. janvāra lēmumu (protokols Nr. 1, 24§) "Par Krāslavas novada ilgtspējīgas attīstības stratēģijas 2022.–2037. gadam un Krāslavas novada attīstības programmas 2022.-2028. gadam apstiprināšanu" ir apstiprināti divi svarīgi attīstības plānošanas dokumenti jaunajam Krāslavas novadam.

Ar dokumentiem varēs iepazīties:


- Krāslavas novada pašvaldības tīmekļvietnē [www.kraslava.lv](http://www.kraslava.lv), sadaļā "Attīstības dokumenti", izvēloties attiecīgā dokumenta sadaļu;
- Krāslavas novada pašvaldības Attīstības nodaļā (Skolas ielā 7, Krāslavā, iepriekš piesakoties vai pieprasot dokumentus elektroniski [attistiba@kraslava.lv](mailto:attistiba@kraslava.lv));
- valsts vienotajā Ģeotelpiskās informācijas portālā.

Krāslavas novada ilgtermiņa attīstības vīzija: ar izcilām ainaviskajām vērtībām un daudzveidīgu kultūrvēsturisko mantojumu bagāts un atpazīstams novads Latvijas dienvidaustrumos, kur dzīvo aktīvi iedzīvotāji, ir visiem pieejama un pievilcīga dzīves vide, sakārtota infrastruktūra, laba pārvaldība, un darbojas veiksmīgi un dinamiski uzņēmumi.

Ilgtermiņa prioritātes:

- Izglītots, radošs un aktīvs iedzīvotājs;
- Dzīvei, darbam un atpūtai pievilcīga vide un infrastruktūra;
- Uzņēmējdarbību atbalstoša vide.

Dokumenti sagatavoti, izvērtējot iepriekšējo vietējā līmeņa programmu ieviešanas efektivitāti, nacionāla līmeņa, Latgales plānošanas reģiona un blakus esošo pašvaldību plānošanas dokumentus, kā arī ņemot vērā labo praksi telpiskās attīstības plānošanā un sabiedrības iesaistē.



NO NARŪTAS LIDZ DAUGAVAI

**KRĀSLAVAS NOVADA ATTĪSTĪBAS DOKUMENTI**

Ilgtspējīgas attīstības stratēģija 2037  
Attīstības programma 2022.-2028.

IZSTRĀDĀTĀJS: Krāslavas novada pašvaldība, 2022.

SADARBĪBĀ AR: SIA "Reģionālie projekti" un ar valsts iestādēm, 2022.

## **2. Paziņojums par publiskās apspriešanas rezultātiem**

### **PAZIŅOJUMS**

#### **Par Krāslavas novada Ilgtspējīgas stratēģijas 2021.-2027.gadam un Attīstības programmas 2021. – 2027. gadam 1. redakcijas publiskās apspriešanas rezultātiem**

Krāslavas novada pašvaldība informē, ka ir noslēgusies saskaņā ar Krāslavas novada pašvaldības domes 2021. gada 28. oktobra lēmumu (protokols Nr. 9, 22.§) “Par Krāslavas novada ilgtspējīgas attīstības stratēģijas 2021.–2037. gadam un Krāslavas novada attīstības programmas 2021.-2027. gadam 1. redakcijas nodošanu publiskajai apspriešanai” uzsāktā Krāslavas novada pašvaldības Krāslavas novada Ilgtspējīgas stratēģijas 2021.-2027.gadam un Attīstības programmas 2021. – 2027. gadam 1. redakcijas publiskā apspriešana, kas norisinājās laika posmā no šī gada 11.novembra līdz 12.decembrim (ieskaitot), t.sk. publiskās apspriešanas sanāksme, kas notika tiešsaistē šī gada 30.novembrī.

Publiskās apspriešanas sanāksme notika tiešsaistē, 2021. gada 30.novembrī plkst. 14.00. Saņemtie 38 priekšlikumi no 17 iedzīvotājiem apkopoti Paziņojumā par apspriešanas sanāksmi (kopsavilkums un sanāksmes protokols pielikumā Nr.2).

Vairākas iestādes ir iesniegušas precizējošu informāciju investīciju plānam.

Apspriedei noteiktajā termiņā, līdz 2021.gada 12.decembrim, iesniegti 28 formāli iesniegumi no iedzīvotājiem un iestādēm, vairāki epasti, kopumā 112 atsevišķi priekšlikumi (pielikumā Nr.1).

- *1 Paziņojums par publiskās apspriešanas rezultātiem*
- *2 Paziņojums par publiskās apspriešanas sanāksmes rezultātiem*
- *3 Publiskās apspriešanas sanāksmes protokols*



17.01.2022 | Sabiedrības līdzdalība

Par Krāslavas novada Ilgtspējīgas stratēģijas 2021.-2027.gadam un Attīstības programmas 2021. – 2027. gadam 1. redakcijas publiskās apspriešanas rezultātiem

Krāslavas novada pašvaldība informē, ka ir noslēgusies saskaņā ar Krāslavas novada pašvaldības domes 2021. gada 28. oktobra lēmumu (protokols Nr. 9, 22.§) "Par Krāslavas novada ilgtspējīgas attīstības stratēģijas 2021.–2037. gadam un Krāslavas novada attīstības programmas 2021.-2027. gadam 1. redakcijas nodošanu publiskajai apspriešanai" uzsāktā Krāslavas novada pašvaldības Krāslavas novada Ilgtspējīgas stratēģijas 2021.-2027.gadam un Attīstības programmas 2021. – 2027. gadam 1. redakcijas publiskā apspriešana, kas norisinājās laika posmā no šī gada 11.novembra līdz 12.decembrim (ieskaitot), t.sk. publiskās apspriešanas sanāksme, kas notika tiešsaistē šī gada 30.novembrī.

Publiskās apspriešanas sanāksme notika tiešsaistē, 2021. gada 30.novembrī plkst. 14.00. Saņemtie 38 priekšlikumi no 17 iedzīvotājiem apkopoti Paziņojumā par apspriešanas sanāksmi (kopsavilkums un sanāksmes protokols pielikumā Nr.2).

Vairākas iestādes ir iesniegušas precizējošu informāciju investīciju plānam.

Apspriedei noteiktajā termiņā, līdz 2021.gada 12.decembrim, iesniegti 28 formāli iesniegumi no iedzīvotājiem un iestādēm, vairāki epasti, kopumā 112 atsevišķi priekšlikumi (pielikumā Nr.1).

- Informatīvais izdevums "Krāslavas Vēstis"
- Novads
- Dome
- Izglītība
- Sports
- Kultūra
- Projekti
- Informācija
- Būvniecība
- Sabiedrības līdzdalība
- Jauniešiem
- Zaļā vide
- Uzņēmējdarbība
- Latvijai 100
- Izsoles
- Policijas paziņojumi

## [1 Paziņojums par publiskās apspriešanas rezultātiem](#)

## [2 Paziņojums par publiskās apspriešanas sanāksmes rezultātiem](#)

## [3 Publiskās apspriešanas sanāksmes protokols](#)

### [Pielikums 1](#)

### [Pielikums 2](#)

### [Pielikums 3](#)

- [Uz sākumu](#)

### **3. Paziņojums par 1.redakcijas publisko apspriešanu**

#### **Paziņojums par Krāslavas novada ilgtspējīgas attīstības stratēģijas 2021. – 2037. gadam un Krāslavas novada attīstības programmas 2021. – 2027. gadam 1. redakcijas publisko apspriešanu**

Saskaņā ar Krāslavas novada pašvaldības domes 2021. gada 28. oktobra lēmumu (protokols Nr. 9, 22.§) “Par Krāslavas novada ilgtspējīgas attīstības stratēģijas 2021.–2037. gadam un Krāslavas novada attīstības programmas 2021.-2027. gadam 1. redakcijas nodošanu publiskajai apspriešanai” no šī gada 11. novembra tiks uzsākta izstrādāto attīstības dokumentu **publiskā apspriešana**.

Attīstības dokumentos **ietvertā teritorija** ir kādreizējais Krāslavas novads, kādreizējais Dagdas novads, kā arī trīs kādreizējā Aglonas novada pagasti, līdz ar to saskaņā ar 2021.gada 1.jūlijā veikto administratīvi teritoriālo reformu jaunajā Krāslavas novadā ir divas pilsētas – Krāslava un Dagda, un 24 pagasti (Andrupenes pagasts, Andzeļu pagasts, Asūnes pagasts, Aulejas pagasts, Bērziņu pagasts, Dagdas pagasts, Ezernieku pagasts, Grāveru pagasts, Indras pagasts, Izvaltas pagasts, Kalniešu pagasts, Kaplavas pagasts, Kastuļinas pagasts, Kombuļu pagasts, Konstantinovas pagasts, Krāslavas pagasts, Ķepovas pagasts, Piedrujas pagasts, Robežnieku pagasts, Skaistas pagasts, Svariņu pagasts, Šķaunes pagasts, Šķeltovas pagasts un Ūdrīšu pagasts).

**Krāslavas novada ilgtspējīgas attīstības stratēģija** līdz 2037. gadam (turpmāk – Stratēģija) ir pašvaldības hierarhiski augstākais attīstības plānošanas dokuments, kurā noteikts novada ilgtermiņa attīstības redzējums – vīzija, stratēģiskie mērķi, prioritātes un telpiskās attīstības perspektīva.

**Krāslavas novada attīstības programma 2021. – 2027. gadam** (turpmāk – Attīstības programma) ir pašvaldības teritorijas attīstības plānošanas dokuments, kurā noteiktas vidēja termiņa prioritātes un rīcības novada ilgtspējīgas, integrētas un koordinētas attīstības nodrošināšanai. Attīstības programma ir pamats pašvaldības rīcību un investīciju mērķtiecīgai plānošanai, valsts atbalsta plānošanai vietējā līmenī, kā arī vietējo un ārvalstu investīciju piesaistei. Tajā analizēta esošā situācija novadā, darba grupās izstrādāta SVID analīze, sagatavota stratēģiskā daļa ar vidēja termiņa prioritātem un rīcībām to sasniegšanai, sastādīts investīciju plāns un noteikti uzraudzības un novērtēšanas mehānismi.

Atsevišķi tiek gatavots Pārskats par Stratēģijas un Attīstības programmas izstrādes procesu un sabiedrības iesaistīšanos.

Krāslavas novada pašvaldības attīstības plānošanas dokumentu publiskā apspriešana notiks **no 2021. gada 11. novembra līdz 12. decembrim**.

Šī gada **10. novembrī** plānota Info diena, uz kuru var pieteikties individuāli, rakstot [attistiba@kraslava.lv](mailto:attistiba@kraslava.lv) vai zvanot 656 24383.

Publiskās apspriešanas sanāksme notiks **30. novembrī plkst. 14.00** attālināti (tiešsaistē “Zoom” platformā). Pieslēgšanās saite: <https://zoom.us/j/98801498853?pwd=VklwYkY5cWxENmhTWklHa2lVYU40dz09> (Meeting ID: 988 0149 8853, Passcode: 217768). Pieslēgšanās sanāksmei ir bez iepriekšējas reģistrācijas, savlaicīgi pārliecinoties, vai Jūsu ierīcē ir lejupielādēta “Zoom” lietotne.

**Elektroniskā** formātā ar Krāslavas novada Stratēģijas un Attīstības programmas 1. redakciju var iepazīties <https://geolatvija.lv/geo/tapis#document> un <https://kraslava.lv/pasvaldiba/attistibas-dokumenti/ilgspejigas-attistibas-strategija> (Stratēģija) un <https://kraslava.lv/pasvaldiba/attistibas-dokumenti/attistibas-programma> (Attīstības programma).

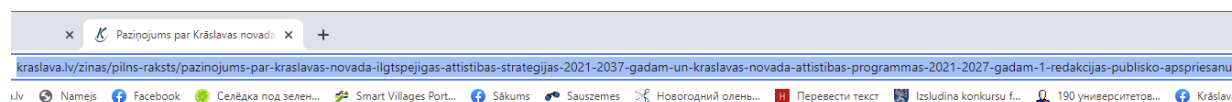
**Klātienē** ar plānošanas dokumentiem var iepazīties darba laikā Skolas ielā 7, Krāslavā (1. stāva vestibilā), kā arī pēc pieprasījuma – citā Jums ērtākā veidā, rakstot [attistiba@kraslava.lv](mailto:attistiba@kraslava.lv).

**Konkrētus rakstiskus priekšlikumus** par abiem attīstības plānošanas dokumentiem var iesniegt līdz šī gada 12. decembrim (ieskaitot) 1) nosūtot pa pastu, adrese: Krāslavas novada pašvaldība, Rīgas 51, Krāslava, LV-5601, 2) ievietojot pie Krāslavas novada pašvaldības vai pie Vienotā klientu apkalpošanas centra Dagdā (Alejas ielā 4, Dagdā) esošajās paskastēs, kā arī 3) nosūtot elektroniski uz [dome@kraslava.lv](mailto:dome@kraslava.lv). Fiziskām personām obligāti jānorāda vārds, uzvārds, dzīves vietas adrese un tālrunis. Juridiskām personām jānorāda reģistrācijas numurs, juridiskā adrese un darbības vietas adrese. Iesniegt priekšlikumus var arī, izmantojot valsts vienoto ģeotelpiskās informācija portālu ĢeoLatvija (tīmekļa saites norādītas augstāk paziņojumā). Atbildes tiks sniegtas tikai uz atbilstoši juridiski noformētiem iesniegumiem.

Laipni aicinām iesaistīties Krāslavas novada attīstības plānošanā!

Izstrādes vadītāja Ināra Dzalbe

# <https://kraslava.lv/zinas/pilns-raksts/pazinojums-par-kraslavas-novada-ilgtspējīgas-attīstības-stratēģijas-2021-2037-gadam-un-kraslavas-novada-attīstības-programmas-2021-2027-gadam-1-redakcijas-publiško-apspriešanu>



Ziņas Novads Pašvaldība Uzņēmējiem Iedzīvotājiem Viesiem Meklēt

## Paziņojums par Krāslavas novada ilgtspējīgas attīstības stratēģijas 2021. – 2037. gadam un Krāslavas novada attīstības programmas 2021. – 2027. gadam 1. redakcijas publisko apspriešanu

05.11.2021 | Informācija Sabiedrības līdzdalība

Saskaņā ar Krāslavas novada pašvaldības domes 2021. gada 28. oktobra lēmumu (protokols Nr. 9, 22.§) "Par Krāslavas novada ilgtspējīgas attīstības stratēģijas 2021.–2037. gadam un Krāslavas novada attīstības programmas 2021.–2027. gadam 1. redakcijas nodošanu publiskajai apspriešanai" no šī gada 11. novembra tiks uzsākta izstrādāto attīstības dokumentu publiskā apspriešana.

Attīstības dokumentos **ietvertā teritorija** ir kādreizējais Krāslavas novads, kādreizējais Dagdas novads, kā arī trīs kādreizējā Aglonas novada pagasti, līdz ar to saskaņā ar 2021.gada 1.jūlijā veikto administratīvi teritoriālo reformu jaunajā Krāslavas novadā ir divas pilsētas – Krāslava un Dagda, un 24 pagasti (Andrupenes pagasts, Andzolu pagasts, Asūnes pagasts, Aulejas pagasts, Bērziņu pagasts, Dagdas pagasts, Ezernieku pagasts, Grāveru pagasts, Indras pagasts, Izvaltas pagasts, Kalniešu pagasts, Kaplavas pagasts, Kastuļinas pagasts, Kombuļu pagasts, Konstantīnovas pagasts, Krāslavas pagasts, Kēpovas pagasts, Piedrujas pagasts, Robežnieku pagasts, Skaistas pagasts, Svariņu pagasts, Šķaunes pagasts, Šķeltovas pagasts un Ūdrīšu pagasts).



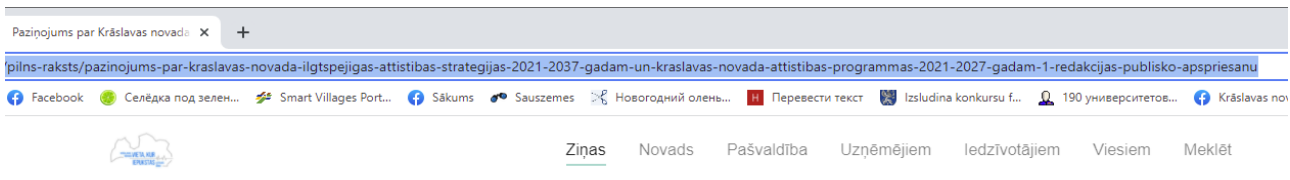
**Krāslavas novada ilgtspējīgas attīstības stratēģija** līdz 2037. gadam (turpmāk – Stratēģija) ir pašvaldības hierarhiski augstākais attīstības plānošanas dokuments, kurā noteikts novada ilgtermiņa attīstības redzējums – vīzija, stratēģiskie mērķi, prioritātes un telpiskās attīstības perspektīva.

**Krāslavas novada attīstības programma** 2021. – 2027. gadam (turpmāk – Attīstības programma) ir pašvaldības teritorijas attīstības plānošanas dokuments, kurā noteiktas vidēja termiņa prioritātes un rīcības novada ilgtspējīgas,

• Visas ziņas

- Informatīvais izdevums "Krāslavas Vēstis"
- Novads
- Dome
- Izglītība
- Sports
- Kultūra
- Projekti
- Informācija
- Būvniecība
- Sabiedrības līdzdalība
- Jauniešiem
- Zaļā vide
- Uzņēmējdarbība
- Latvijai 100
- Izsoles
- Policijas paziņojumi

• Uz sākumu



656 24383.

Publiskās apspriešanas sanāksme notiks **30. novembrī plkst. 14.00** attālināti (tiešsaistē "Zoom" platformā). Pieslēgšanās saite: <https://zoom.us/j/98801498853?pwd=VklwYkY5cWxENmhTWkiHa21VYU40dz09> (Meeting ID: 988 0149 8853, Passcode: 217768). Pieslēgšanās sanāksmei ir bez iepriekšējas reģistrācijas, savlaicīgi pārliecinoties, vai Jūsu ierīcē ir lejupielādēta "Zoom" lietotne.

**Elektroniskā** formātā ar Krāslavas novada Stratēģijas un Attīstības programmas 1. redakciju var iepazīties <https://geolatvija.lv/geo/tapis#document> un Krāslavas novada pašvaldības mājas lapā <https://kraslava.lv/pasvaldiba/attistibas-dokumenti/ilgtspējīgas-attistibas-strategija> (Stratēģija) un <https://kraslava.lv/pasvaldiba/attistibas-dokumenti/attistibas-programma> (Attīstības programma).

**Klātienē** ar plānošanas dokumentiem var iepazīties darba laikā Skolas ielā 7, Krāslavā (1. stāva vestibilā), kā arī pēc pieprasījuma – citā Jums ērtākā veidā, rakstot [attistiba@kraslava.lv](mailto:attistiba@kraslava.lv).

**Konkrētus rakstiskus priekšlikumus** par abiem attīstības plānošanas dokumentiem var iesniegt līdz šī gada 12. decembrim (ieskaitot) 1) nosūtīt pa pastu, adrese: Krāslavas novada pašvaldība, Rīgas 51, Krāslava, LV-5601, 2) ievietojot pie Krāslavas novada pašvaldības vai pie Vienotā klientu apkalpošanas centra Dagdā (Alejas ielā 4, Dagdā) esošajās paskastēs, kā arī 3) nosūtīt elektroniski uz [dome@kraslava.lv](mailto:dome@kraslava.lv). Fiziskām personām obligāti jānorāda vārds, uzvārds, dzīves vietas adrese un tālrunis. Juridiskām personām jānorāda reģistrācijas numurs, juridiskā adrese un darbības vietas adrese. Iesniegt priekšlikumus var arī, izmantojot valsts vienoto ģeotelpiskās informācija portālu ĢeoLatvija (timekļa saites norādītas augstāk paziņojumā). Atbildes tiks sniegtas tikai uz atbilstoši juridiski noformētiem iesniegumiem.

Lai arī aicinām iesaistīties Krāslavas novada attīstības plānošanā!

Krāslavas novada attīstības dokumentu kopsavilkums pielikumā!

Izstrādes vadītāja *Ināra Dzalbe*

### Pielikumi

- Krāslavas novada attīstības dokumenti (kopsavilkums) | 3 MB

## **Paziņojumi par sabiedrības līdzdalību Krāslavas novada domes mājas lapā (līdz 01.07.2021.):**

### **4. Paziņojums par izstrādes uzsākšanu [www.kraslava.lv](http://www.kraslava.lv)**

Paziņojums par jaunizveidojamā Krāslavas novada ilgtspējīgas attīstības stratēģijas un attīstības programmas izstrādes uzsākšanu

Administratīvo teritoriju un apdzīvoto vietu likums, kas stājās spēkā 2020. gada 23. jūnijā, nosaka, ka Krāslavas novada pašvaldība kopā ar Dagdas novada pašvaldību un trīs Aglonas novada pagastiem no 2021. gada 1. jūlija veidos vienotu administratīvo teritoriju – Krāslavas novadu.

Apvienotajam novadam ir jānodrošina kopīgu teritorijas attīstības plānošanas dokumentu izstrāde, tāpēc, sadarbojoties Krāslavas, Dagdas un Aglonas novadu pašvaldībām, tiek uzsākts darbs pie jaunizveidojamā Krāslavas novada ilgtspējīgas attīstības stratēģijas un Krāslavas novada attīstības programmas sagatavošanas. Krāslavas novada dome 2020. gada 26. novembra domes sēdē pieņēma lēmumu par minēto dokumentu izstrādes Darba uzdevumiem, termiņiem, kā arī izstrādes darba grupas pārstāvjiem no Krāslavas novada pašvaldības.

Krāslavas novada ilgtspējīgas attīstības stratēģijā 2021. – 2037. gadam tiks noteikts novada ilgtermiņa attīstības redzējums, stratēģiskie mērķi, attīstības prioritātes un telpiskās attīstības perspektīva. Krāslavas novada attīstības programmā 2021. – 2027. gadam tiks ietverts pašreizējās situācijas analīzes kopsavilkums, kā arī noteikts rīcību kopums novada ilgtermiņa stratēģisko mērķu un prioritāšu īstenošanai un Attīstības programmas īstenošanas uzraudzības kārtība.

Attīstības dokumentu izstrādē ir ļoti svarīga iedzīvotāju iesaiste. Konkrētus priekšlikumus tālākai novada attīstībai ar norādi “Priekšlikumi Krāslavas novada attīstības programmai” lūgums iesniegt Krāslavas novada domei (epasts: [dome@kraslava.lv](mailto:dome@kraslava.lv), Rīgas ielā 51, Krāslavā (COVID-19 ārkārtas stāvokļa laikā iesniegums atstājams pastkastē pie ēkas), Jums tuvākajā pagasta pārvaldē vai kā iesniegumu [www.latvija.lv](http://www.latvija.lv)) līdz 2021.gada 31.janvārim, norādot savu kontaktinformāciju (vārdu, uzvārdu, adresi, tālruni/ e-pastu). Jūsu personas dati tiks izmantoti tikai normatīvajos aktos noteiktā kārtībā. Programmu izstrādes laikā iedzīvotāji tiks aicināti līdzdarboties arī tematiskajās darba grupās un izteikt viedokli iedzīvotāju aptaujā un sabiedriskajās apspriešanās.

Plašāka informācija par sabiedrības iesaistes iespējām tiks sagatavota un drīzumā publicēta mājaslapās [www.kraslava.lv](http://www.kraslava.lv), [www.dagda.lv](http://www.dagda.lv) un [www.aglona.lv](http://www.aglona.lv), sadaļā “Sabiedrības līdzdalība”.

Kontaktpersona un izstrādes vadītāja ir Krāslavas novada domes Attīstības nodaļas vadītāja Ināra Dzalbe ([attistiba@kraslava.lv](mailto:attistiba@kraslava.lv), tālrunis 29185871).

Sagatavoja I.Dzalbe



- [Lemums par attīstības programmu un stratēģiju 26.11.2020. KND ar pielikumu.pdf](#)

<https://kraslava.lv/zinas/sabiedribas-lidzdaliba>

<https://kraslava.lv/zinas/pilns-raksts/pazinojums-par-jaunizveidojama-kraslavas-novada-ilgtspējīgas-attīstības-stratēģijas-un-attīstības-programmas-izstrādes-uzsākšanu>

...raksts/pazinojums-par-jaunizveidojama-kraslavas-novada-ilgtspējīgas-attīstības-stratēģijas-un-attīstības-programmas-izstrādes-uzsākšanu

cebook Селёдка под зелен... Smart Villages Port... Sākums Sauszemes Новогодний олень... Пересести текст Izsludina konkursu f... 190 университетов...

 Ziņas Novads Pašvaldība Uzņēmējiem Iedzīvotājiem Viesiem Mek

kraslava.lv / Ziņas / Pilns raksts


## Paziņojums par jaunizveidojamā Krāslavas novada ilgtspējīgas attīstības stratēģijas un attīstības programmas izstrādes uzsākšanu

11.12.2020 | Sabiedrības līdzdalība

Administratīvo teritoriju un apdzīvoto vietu likums, kas stājās spēkā 2020. gada 23. jūnijā, nosaka, ka Krāslavas novada pašvaldība kopā ar Dagdas novada pašvaldību un trīs Aglonas novada pagastiem no 2021. gada 1. jūlija veidos vienotu administratīvo teritoriju – Krāslavas novadu.

Apvienotajam novadam ir jānodrošina kopīgu teritorijas attīstības plānošanas dokumentu izstrāde, tāpēc, sadarbojoties Krāslavas, Dagdas un Aglonas novadu pašvaldībām, tiek uzsākts darbs pie jaunizveidojamā Krāslavas novada ilgtspējīgas attīstības stratēģijas un Krāslavas novada attīstības programmas sagatavošanas. Krāslavas novada dome 2020. gada 26. novembra domes sēdē pieņēma lēmumu par minēto dokumentu izstrādes Darba uzdevumiem, termiņiem, kā arī izstrādes darba grupas pārstāvjiem no Krāslavas novada pašvaldības.

Krāslavas novada ilgtspējīgas attīstības stratēģijā 2021. – 2037. gadam tiks noteikts novada ilgtermiņa attīstības redzējums, stratēģiskie mērķi, attīstības prioritātes un telpiskās attīstības perspektīva. Krāslavas novada attīstības programmā 2021. – 2027. gadam tiks ietverts pašreizējās situācijas analīzes kopsavilkums, kā arī noteikts rīcību kopums novada ilgtermiņa stratēģisko mērķu un prioritāšu īstenošanai



- Visas ziņas
- Informatīvais izdevums "Krāslavas Vēstis"
- Novads
- Dome
- Izglītība
- Sports
- Kultūra
- Projekti
- Informācija
- Būvniecība
- Sabiedrības līdzdalība
- Jauniešiem
- Zaļā vide
- Uzņēmējdarbība
- Latvijai 100
- Izsoles
- Policijas paziņojumi

## 5. Paziņojums par sabiedrības līdzdalības iespējām [www.kraslava.lv](http://www.kraslava.lv)

### **Paziņojums par sabiedrības līdzdalības iespējām jaunizveidojamā Krāslavas novada ilgtspējīgas attīstības stratēģijas un attīstības programmas izstrādē**

Pamatojoties uz Administratīvo teritoriju un apdzīvoto vietu likumu, kas nosaka, ka Krāslavas novada pašvaldība kopā ar Dagdas novada pašvaldību un trīs Aglonas novada pagastiem no šī gada 1. jūlija veidos vienotu administratīvo teritoriju – Krāslavas novadu, Krāslavas, Dagdas un Aglonas novadu pašvaldības, balstoties uz to 2020. gada novembrī un decembrī pieņemtajiem lēmumiem, ir uzsākušas darbu pie jaunizveidojamā Krāslavas novada ilgtspējīgas attīstības stratēģijas un Krāslavas novada attīstības programmas izstrādes.

Krāslavas novada ilgtspējīgas attīstības stratēģijā 2021. – 2037. gadam tiks noteikts novada ilgtermiņa attīstības redzējums, stratēģiskie mērķi, attīstības prioritātes un telpiskās attīstības perspektīva. Krāslavas novada attīstības programmā 2021. – 2027. gadam tiks ietverts pašreizējās situācijas analīzes kopsavilkums, kā arī noteikts rīcību kopums novada ilgtermiņa stratēģisko mērķu un prioritāšu īstenošanai un Attīstības programmas īstenošanas uzraudzības kārtība.

Aicinām Krāslavas, Dagdas un Aglonas novadu iedzīvotājus un citus interesentus izmantot sekojošas sabiedrības līdzdalības iespējas saistībā ar Krāslavas novada ilgtspējīgas attīstības stratēģijas 2021. – 2037. gadam un Krāslavas novada Attīstības programmas 2021.-2027. gadam izstrādi:

1. Individuālu priekšlikumu iesniegšana;
2. Viedokļa paušana iedzīvotāju aptaujā,
3. Dalība nozaru darba grupās;
4. Dalība dokumentu 1. redakcijas sabiedriskajās apspriedēs.

#### **Priekšlikumu iesniegšana**

Konkrētus argumentētus priekšlikumus tālākai jaunā novada attīstībai, jo īpaši par pašvaldības kompetences sfērām, ar norādi “Priekšlikumi Krāslavas novada attīstības dokumentiem” lūgums iesniegt Krāslavas novada domei (epasts: [dome@kraslava.lv](mailto:dome@kraslava.lv), Rīgas ielā 51, Krāslavā (COVID-19 ārkārtas stāvokļa laikā iesniegums atstājams pastkastē pie ēkas)), Dagdas novada domei (epasts: [dome@dagda.lv](mailto:dome@dagda.lv), Alejas ielā 4, Dagdā (COVID-19 ārkārtas stāvokļa laikā iesniegums atstājams pastkastē pie ēkas)), Aglonas novada domei (epasts: [padome@aglon.lv](mailto:padome@aglon.lv), Somersētas 34, Aglonā (COVID-19 ārkārtas stāvokļa laikā iesniegums atstājams pastkastē pie ēkas)), Jums tuvākajā pagasta pārvaldē vai kā iesniegumu ([www.latvija.lv](http://www.latvija.lv)) līdz 2021. gada 31. janvārim, norādot savu kontaktinformāciju (vārdu, uzvārdu, adresi, tālruni/ e-pastu).

#### **Dalība pašvaldību rīkotajā iedzīvotāju aptaujā**

Līdz 2021. gada 31. janvārim aicinām iesaistīties iedzīvotāju aptaujā, kopīgi definējot jaunā novada nozīmīgākās vērtības, dabas un kultūras objektus, prioritātes un svarīgākos projektus. Anketas var iesniegt: 1) aizpildot **tiešsaistē** (optimālais variants, epasti piedalās pārsteiguma balvu izlozē); 2) nosūtot elektroniski aizpildītu anketu uz e-pastu [attistiba@kraslava.lv](mailto:attistiba@kraslava.lv); 3) iesniedzot aizpildītās anketas papīra formā (izdrukai Paziņojuma pielikumā, kā arī “Krāslavas Vēstis” un “Dagdas Novada Ziņas” janvāra numuros) Krāslavas novada domē (Rīgas 51, Krāslavā, pasta kastītē pie ieejas), Dagdas novada domē (Alejas ielā 4, Dagdā, pasta kastītē pie ieejas), Aglonas novada domē (*Somersētas 34*, Aglonā, pasta kastītē pie ieejas) vai tuvākajā pagasta pārvaldē.

Anketas ir anonīmas, atbildes tiks izmantotas tikai apkopotā veidā jaunveidojamā Krāslavas novada attīstības dokumentu izstrādē. Rezultātu kopsavilkums tiks publicēts [www.kraslava.lv](http://www.kraslava.lv), [www.dagda.lv](http://www.dagda.lv) un [www.aglona.lv](http://www.aglona.lv).

### **Dalība nozaru darba grupās**

2021. gada janvāra beigās – februārī plānots rīkot sekojošu tematisko darba grupu darbu:

- - Ekonomiskās attīstības un uzņēmējdarbības atbalsta darba grupa,
  - Izglītības, sporta un kultūras darba grupa,
  - Veselības aprūpes un sociālo jautājumu darba grupa,
  - Teritorijas un infrastruktūras plānošanas darba grupa;
  - Vides jautājumu darba grupa.

Pieteikties nozaru darba grupām var novadu biedrību, uzņēmumu pārstāvji, kā arī citi interesenti, reģistrējoties **tiešsaistē** līdz 2021. gada 15. janvārim. COVID-19 ārkārtas stāvokļa laikā darba grupas plānots rīkot lielākoties attālināti.

### **Sabiedriskā apspriešana**

Jaunizveidojamā Krāslavas novada ilgtspējīgas attīstības stratēģijas 2021.–2037. gadam un Krāslavas novada attīstības programmas 2021.–2027.gadam pirmās redakcijas apspriešana notiks pēc dokumentu pirmās redakcijas izstrādes (provizoriski, saskaņā ar apstiprināto laika grafiku - šī gada septembrī).

### **Aktuālākā informācija**

Paziņojums par attīstības dokumentu izstrādes uzsākšanu, aktuālākā informācija par sabiedrības iesaistes iespējām tiks publicēta mājaslapās [www.kraslava.lv](http://www.kraslava.lv), [www.dagda.lv](http://www.dagda.lv) un [www.aglona.lv](http://www.aglona.lv), sadaļā “Sabiedrības līdzdalība”.

Fizisko personu dati tiks izmantoti tikai normatīvajos aktos noteiktā kārtībā.

### **Kontaktinformācija**

Par sabiedrības līdzdalību atbildīgā kontaktpersona un izstrādes vadītāja ir Krāslavas novada domes Attīstības nodaļas vadītāja Ināra Dzalbe (epasts [attistiba@kraslava.lv](mailto:attistiba@kraslava.lv), tālrunis 29185871).

Informāciju publicēšanai sagatavoja: Krāslavas novada domes Attīstības nodaļa

**Aicinām ikvienu iedzīvotāju iesaistīties jaunizveidojamā Krāslavas novada attīstības prioritāšu noteikšanā!**

<https://kraslava.lv/zinas/pilns-raksts/pazinojums-par-sabiedribas-līdzdalības-iespejam-jaunizveidojama-kraslavas-novada-ilgtspējīgas-attīstības-stratēģijas-un-attīstības-programmas-izstrāde>

Paziņojums par sabiedrības līdzdalības iespējām jaunizveidojamā Krāslavas novada ilgtspējīgas attīstības stratēģijas un attīstības programmas izstrādē

05.01.2021 | Novads Sabiedrības līdzdalība

Pamatojoties uz Administratīvo teritoriju un apdzīvoto vietu likumu, kas nosaka, ka Krāslavas novada pašvaldība kopā ar Dagdas novada pašvaldību un trīs Aglonas novada pagastiem no šī gada 1. jūlija veidos vienotu administratīvo teritoriju – Krāslavas novadu, Krāslavas, Dagdas un Aglonas novadu pašvaldības, balstoties uz to 2020. gada novembrī un decembrī pieņemtajiem lēmumiem, ir uzsākušas darbu pie jaunizveidojamā Krāslavas novada ilgtspējīgas attīstības stratēģijas un Krāslavas novada attīstības programmas izstrādes.

Krāslavas novada ilgtspējīgas attīstības stratēģijā 2021. – 2037. gadam tiks noteikts novada ilgtermiņa attīstības redzējums, stratēģiskie mērķi, attīstības prioritātes un telpiskās attīstības perspektīva. Krāslavas novada attīstības programmā 2021. – 2027. gadam tiks ietverts pašreizējās situācijas analīzes kopsavilkums, kā arī noteikts rīcību kopsavilkums novada ilgtermiņa stratēģisko mērķu un prioritāšu īstenošanai un Attīstības programmas īstenošanas uzraudzības kārtība.

Aicinām Krāslavas, Dagdas un Aglonas novadu iedzīvotājus un citus interesentus izmantot sekojošas sabiedrības līdzdalības iespējas saistībā ar Krāslavas novada ilgtspējīgas attīstības stratēģijas 2021. – 2037. gadam un Krāslavas novada Attīstības programmas 2021.-2027. gadam izstrādi:

1. Individuālu priekšlikumu iesniegšana;
2. Viedokļa paušana iedzīvotāju aptaujā;
3. Dalība nozaru darba grupās;
4. Dalība dokumentu izstrādāšanas sabiedriskās apspriežēs.

Informācija par sabiedrības līdzdalību: [www.kraslava.lv](http://www.kraslava.lv), [www.dacda.lv](http://www.dacda.lv), [www.aglonalv.lv](http://www.aglonalv.lv)

• Visas ziņas

• Informatīvais izdevums "Krāslavas Vēstis"

- Novads
- Dome
- Izglītība
- Sports
- Kultūra
- Projekti
- Informācija
- Būvniecība
- Sabiedrības līdzdalība
- Jauniešiem
- Zaļā vide
- Uzņēmējdarbība
- Latvijai 100
- Izsoles
- Policijas paziņojumi

• Uz sākumu

## 6. Paziņojums par jauniešu logotipa konkursu [www.kraslava.lv](http://www.kraslava.lv)

### <https://kraslava.lv/zinas/pilns-raksts/aicinam-jauniesus-pedalities-logotipa-izstrade>

Aicinām jauniešus piedalīties logotipa izstrādē

01.06.2021 | Sabiedrības līdzdalība

Krāslavas, Dagdas un Aglonas novadu pašvaldības turpina darbu pie jaunveidojamā Krāslavas novada attīstības plānošanas un attīstības dokumentu izstrādes. Gada sākumā tika organizēta iedzīvotāju aptauja par jaunā Krāslavas novada attīstību, kopumā tika iesūtītas 192 anketas. Salīdzinoši maz viedokļu tika saņemts no jauniešiem, tāpēc tieši jauniešus aicinām piedalīties papildu sabiedrības līdzdalības aktivitātē, kas saistīta ar jaunā Krāslavas novada tēla vizualizēšanu.

Saskaņā ar šī gada 27.maijā apstiprināto projektu konkursa nolikumu aicinām jauniešus vecumā no 13 līdz 25 gadiem piedalīties jaunveidojamā Krāslavas novada attīstības dokumenta logotipa izstrādes konkursā un izveidot logo, kas simbolizētu jauno Krāslavas novadu un kalpotu kā atpazīstamības veicinātājs novadā un ārpus tā.

Logo jāasociējas ar apvienojamiem Krāslavas un Dagdas novadiem, un trīs Aglonas pagastiem, jāuzsver (pēc jauniešu domām) atpazīstamākās jaunā Krāslavas novada vērtības (dabas resursi (ezeri, Daugava, meži), pierobeža, kultūrvēsturiskais mantojums, garīgās vērtības utt.), un tam jābūt vienkāršam, pozitīvam, mūsdienīgam, uzmanību piesaistošam un grafiski viegli uztveramam.

**Kāds būs jaunveidojamais Krāslavas novads?**

Jaunveidojamajā Krāslavas novadā būs divas pilsētas, Krāslava un Dagda, un 24 pagasti (ģeogrāfiski – bijušā rajona robežās). Novadu šķērso Latvijas liktenupe Daugava, tas ir viens no ezeriem bagātākajiem novadiem Latvijā, ar vairākām aizsargājamām un unikālām dabas teritorijām, bagātīgu kultūrvēsturisko mantojumu. Novads atrodas pie Eiropas Savienības ārējās robežas ar Baltkrieviju. Kultūrvidē te ir izteikti daudz nacionāla.

• Visas ziņas

- Informatīvais izdevums "Krāslavas Vēstis"
- Novads
- Dome
- Izglītība
- Sports
- Kultūra
- Projekti
- Informācija
- Būvniecība
- Sabiedrības līdzdalība
- Jauniešiem
- Zaļā vide
- Uzņēmējdarbība
- Latvijai 100
- Izsoles
- Policijas paziņojumi

• Uz sākumu

## Paziņojumi par sabiedrības līdzdalību Dagdas novada domes mājas lapā:

<http://www.dagda.lv/pasvaldiba/sabiedribas-lidzdaliba.html>

### 7. Paziņojums par izstrādes uzsākšanu [www.dagda.lv](http://www.dagda.lv)

The screenshot shows the website of the Dagda Municipality. The main heading is "Sabiedrības līdzdalība" (Public Participation). Below it, the title of the notice is "Paziņojums par jaunizveidojamā Krāslavas novada ilgtermiņa attīstības stratēģijas un attīstības programmas izstrādes uzsākšanu" (Notice of the start of the development of the long-term development strategy and the development program of the newly established Krāslava Municipality). The text explains that the administrative territory of the municipality is being established, and the long-term development strategy and development program are being developed. It mentions that the development of the strategy and program is a priority task for the municipality. A map of the Krāslava Municipality is shown, along with a contact person and phone number. There is also a sidebar with a menu of services and a search bar.

### 8. Paziņojums par sabiedrības līdzdalības iespējām [www.dagda.lv](http://www.dagda.lv)

The screenshot shows the website of the Dagda Municipality. The main heading is "Paziņojums par sabiedrības līdzdalības iespējām jaunizveidojamā Krāslavas novada ilgtermiņa attīstības stratēģijas un attīstības programmas izstrādē" (Notice of public participation opportunities in the development of the long-term development strategy and the development program of the newly established Krāslava Municipality). The text explains that the administrative territory of the municipality is being established, and the long-term development strategy and development program are being developed. It mentions that the development of the strategy and program is a priority task for the municipality. A list of participation opportunities is provided, including individual proposals, public hearings, and public consultations. A contact person and phone number are also provided. There is also a sidebar with a menu of services and a search bar.

**1. Individuālu priekšlikumu iesniegšana;**

**2. Viedokļa paušana iedzīvotāju aptaujā;**

**3. Dalība nozaru darba grupās;**

**4. Dalība dokumentu 1. redakcijas sabiedriskajās apspriedēs.**

**Priekšlikumu iesniegšana**

Konkrētus argumentētus priekšlikumus tālākai jaunā novada attīstībai, jo īpaši par pašvaldības kompetences sfērām, ar norādi "Priekšlikumi Krāslavas novada attīstības dokumentiem" lūgums iesniegt Krāslavas novada domei (epasts: [dome@kraslava.lv](mailto:dome@kraslava.lv), Rīgas ielā 51, Krāslavā (COVID-19 ārkārtas stāvokļa laikā iesniegums atstājams pastkastē pie ēkas), Dagdas novada domei (epasts: [dome@dagda.lv](mailto:dome@dagda.lv), Alejas ielā 4, Dagdā (COVID-19 ārkārtas stāvokļa laikā iesniegums atstājams pastkastē pie ēkas), Aglonas novada domei (epasts: [padome@aglonas.lv](mailto:padome@aglonas.lv), Somersētas 34, Aglonā (COVID-19 ārkārtas stāvokļa laikā iesniegums atstājams pastkastē pie ēkas)), Jums tuvākajā pagasta pārvaldē vai kā iesniegumu [www.iatvija.lv](http://www.iatvija.lv)) līdz 2021. gada 31. janvārim, norādot savu kontaktinformāciju (vārdu, uzvārdu, adresi, tālruni/ e-pastu).

**Dalība pašvaldību rīkotajā iedzīvotāju aptaujā**

Līdz 2021. gada 31. janvārim aicinām iesaistīties iedzīvotāju aptaujā, kopīgi definējot jaunā novada nozīmīgākās vērtības, dabas un kultūras objektus, prioritātes un svarīgākos projektus.

**Anketas var iesniegt:**

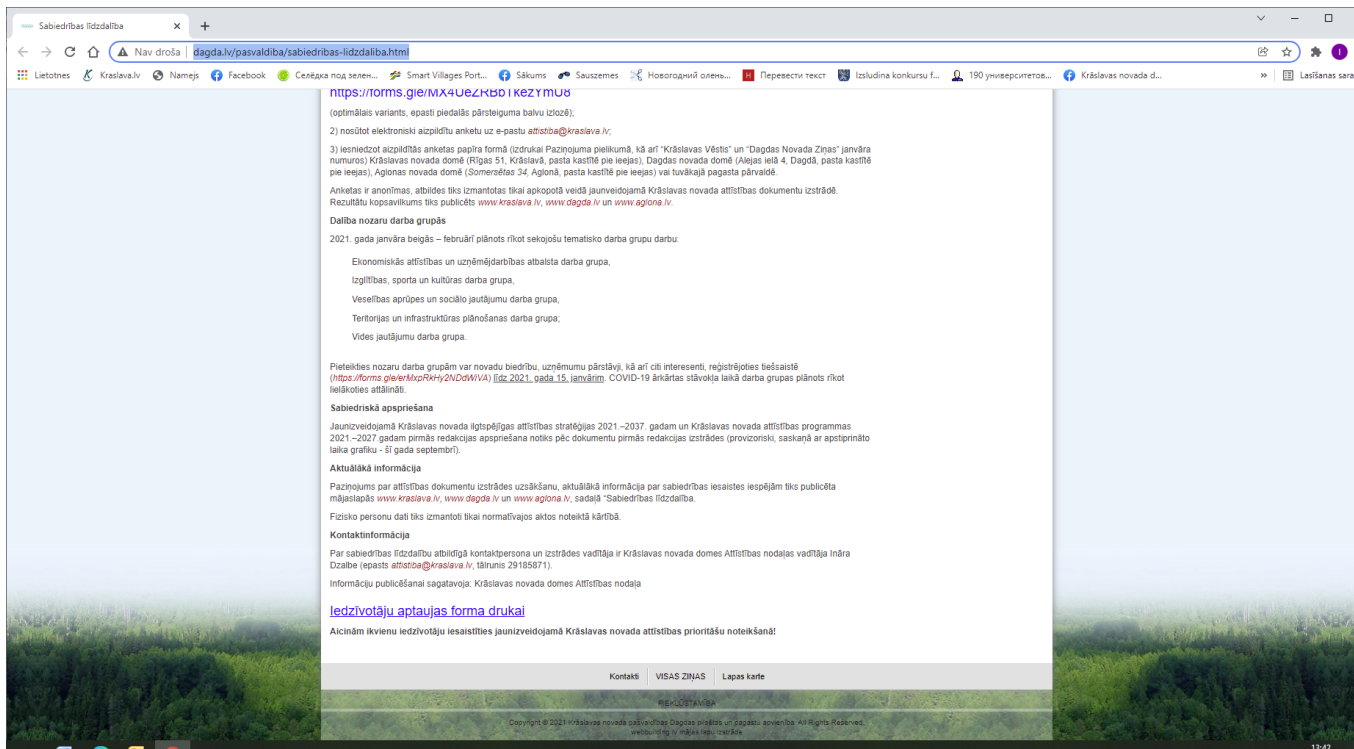
1) aizpildot tiešsaistē

<https://forms.gle/MX4UeZRBbTkezYmU8>

(optimālais variants, epasti piedalās pārsteiguma balvu izlozē);

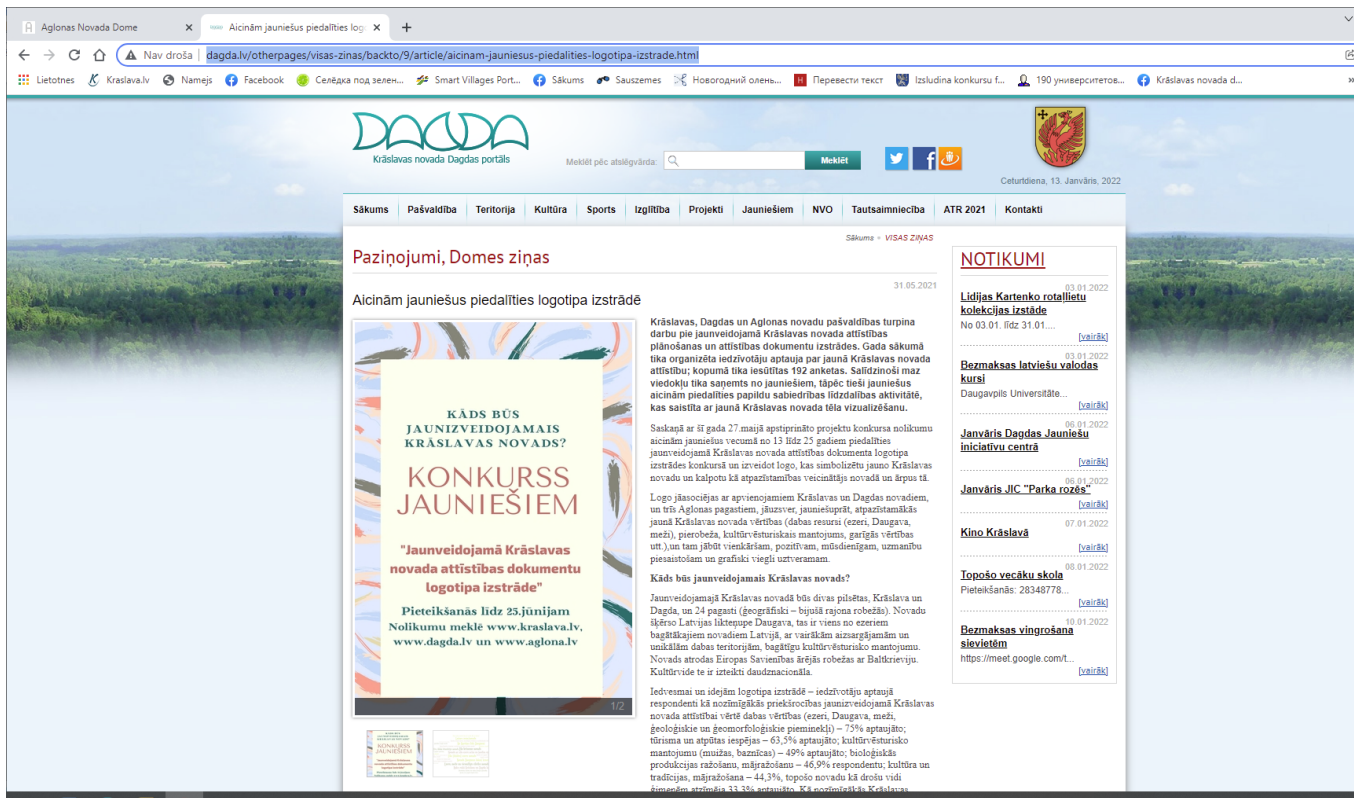
2) nosūtīt elektroniski aizpildītu anketu uz e-pastu [attistiba@kraslava.lv](mailto:attistiba@kraslava.lv);

3) iesniedzot aizpildītās anketas papīra formā (izdrukai Paziņojuma pielikumā, kā arī "Krāslavas Vēstis" un "Dagdas Novada Ziņas" ievietā



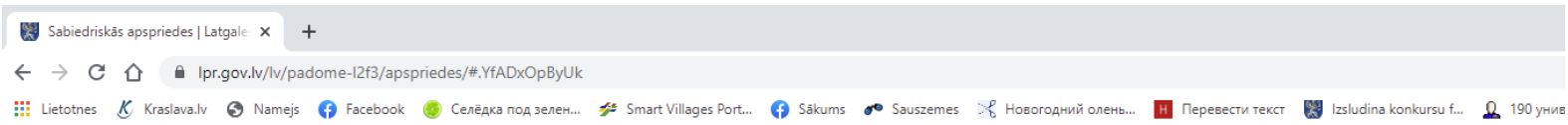
## 9. Paziņojums par jauniešu logotipa konkursu [www.dagda.lv](http://www.dagda.lv)

<http://www.dagda.lv/otherpages/visas-zinas/backto/9/article/aicinam-jauniesus-pedalities-logotipa-izstrade.html>



# Paziņojumi par 1.redakcijas apspriešanu Latgales plānošanas reģiona mājas lapā:

<https://lpr.gov.lv/lv/padome-l2f3/apspriedes/#.YfADxOpByUk>



Materiāli ir pieejami ĢeoLatvija.lv <[geolatvija.lv/geo/tapis#document\\_19026](http://geolatvija.lv/geo/tapis#document_19026)> un [tapis.gov.lv <tapis.gov.lv/tapis/lv/public\\_discussions/1180>](http://tapis.gov.lv/tapis.gov.lv/tapis/lv/public_discussions/1180)

## **Paziņojums par Krāslavas novada attīstības programmas 2021.-2027.gadam un ilgtspējīgas attīstības stratēģija 2021.-2030.gadam (1.0)publisko apspriešanu**

Krāslavas novada pašvaldība no 2021. gada 11.novembra līdz 2021. gada 12.decembrim organizē attīstības plānošanas dokumentu publisko apspriešanu.

Publiskās apspriešanas sanāksme notiks 30. novembrī plkst. 14.00 attālināti (tiešsaistē "Zoom" platformā). Pieslēgšanās saite: [zoom.us/j/98801498853?pwd=VklwYkY5cWxENmhTWklHa21VYU4odzo9](https://zoom.us/j/98801498853?pwd=VklwYkY5cWxENmhTWklHa21VYU4odzo9) (Meeting ID: 988 0149 8853, Passcode: 217768). Pieslēgšanās sanāksmei ir bez iepriekšējas reģistrācijas, savlaicīgi pārliecinoties, vai Jūsu ierīcē ir lejupielādēta "Zoom" lietotne.

**Elektroniskā** formātā ar Krāslavas novada Stratēģijas un Attīstības programmas 1. redakciju var iepazīties [geolatvija.lv/geo/tapis#document](http://geolatvija.lv/geo/tapis#document) un Krāslavas novada pašvaldības mājas lapā [kraslava.lv/pasvaldiba/attistibas-dokumenti/ilgspejigas-attistibas-strategija](http://kraslava.lv/pasvaldiba/attistibas-dokumenti/ilgspejigas-attistibas-strategija) (Stratēģija) un [kraslava.lv/pasvaldiba/attistibas-dokumenti/attistibas-programma](http://kraslava.lv/pasvaldiba/attistibas-dokumenti/attistibas-programma) (Attīstības programma).

**Klātienē** ar plānošanas dokumentiem var iepazīties darba laikā Skolas ielā 7, Krāslavā (1. stāva vestībilā), kā arī pēc pieprasījuma – citā Jums ērtākā veidā, rakstot [attistiba@kraslava.lv](mailto:attistiba@kraslava.lv).

## **Paziņojums par Daugavpils valstspilsētas un Augšdaugavas novada Attīstības programmas 1.redakcijas publisko apspriešanu**

No 2021.gada 30.septembra līdz 28.oktobrim notiks Daugavpils valstspilsētas un Augšdaugavas novada Attīstības programmas 1.redakcijas publiskā apspriešana.

Informācija pašvaldības vietnē: [ej.uz/AP\\_2027](http://ej.uz/AP_2027)



# Paziņojumi par sabiedrības līdzdalību Aglonas novada domes mājas lapā:

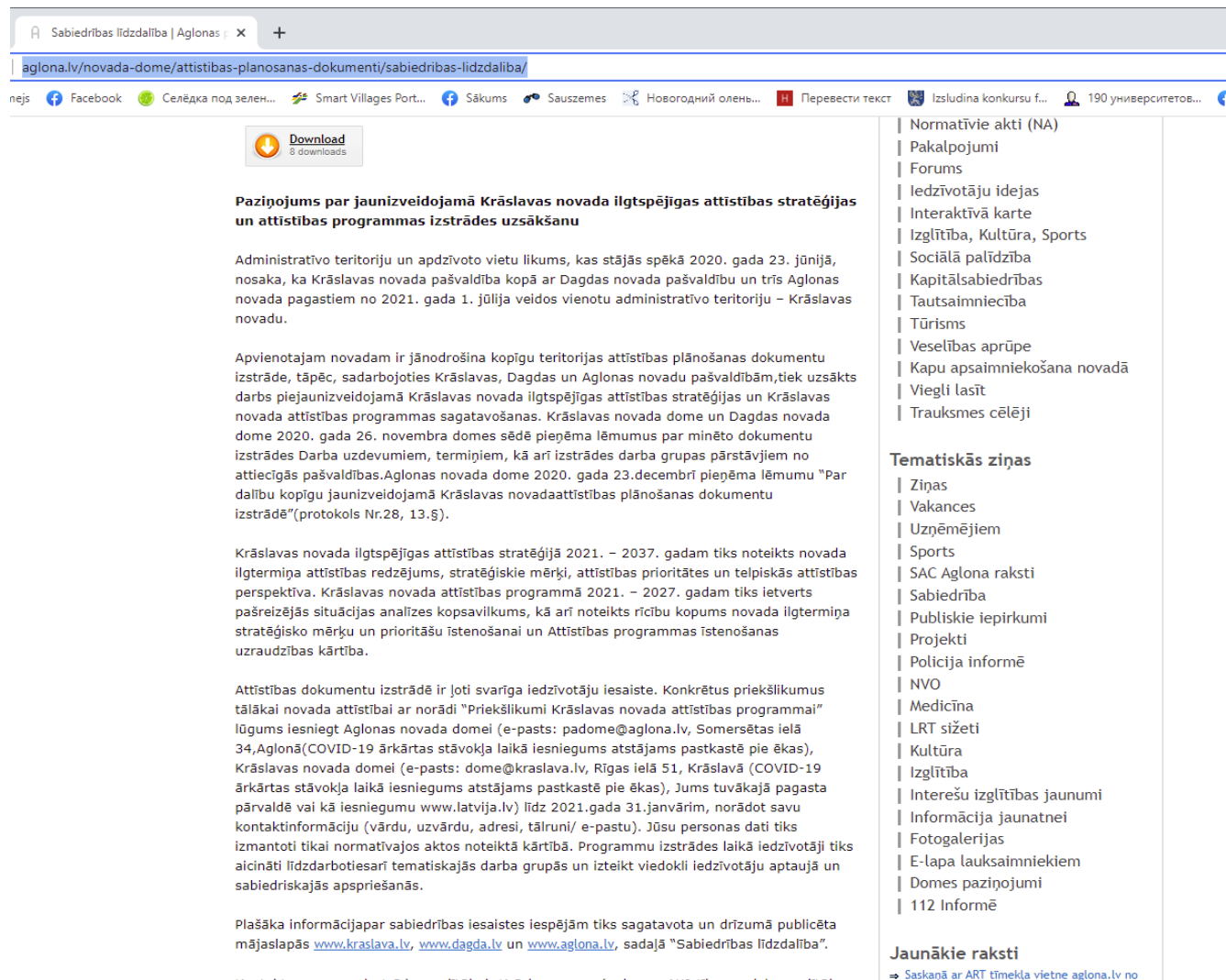
## 10) Paziņojums par izstrādes uzsākšanu [www.aglona.lv](http://www.aglona.lv)

<http://www.aglona.lv/novada-dome/attistibas-planosanas-dokumenti/sabiedribas-lidzdaliba/>

The screenshot shows a web browser window with the URL <http://www.aglona.lv/novada-dome/attistibas-planosanas-dokumenti/sabiedribas-lidzdaliba/>. The page header includes the Aglonas novada domes logo and the text "AGLONAS PAGASTA PĀRVALDE". Below the header is a navigation menu with links: "Sākums", "e-Pakalpojumi", "Kontakti", "Rekvizīti", and "Uzraksti Domei". The main content area features a banner with three images: a sunset over a lake, a building with a garden, and a road with trees. The article title is "Sabiedrības līdzdalība". The text below the title states "Saturs atjaunots: 6.01.2021." and "Paziņojums par sabiedrības līdzdalības iespējām jaunizveidojamā Krāslavas novada ilgtspējīgas attīstības stratēģijas un attīstības programmas izstrādē". A large graphic for "JAUNAIS KRĀSLAVAS NOVADS 2021" is displayed, with the text "JAUNIZVEIDOJAMĀ NOVADA ATTĪSTĪBAS STRATĒGIJAS UN ATTĪSTĪBAS PROGRAMMAS IZSTRĀDE" and "IESAISTĪES!". Below the graphic is a "Download" button. On the right side, there is a "Pierakstīties uz RSS" button, a "Tūrisms" section with a "SEKO MUMS:" box listing social media links, a "Meklēt lapā" search bar, and a "Sadaļas" section with links to "Lapas karte", "Personas datu apstrāde", "Aglonas novads", and "Novada Dome".

# 11) Paziņojums par līdzdalības iespējām [www.aglona.lv](http://www.aglona.lv)

<http://www.aglona.lv/aktualitates/pazinojums-par-sabiedribas-lidzdalibas-iespejam-jaunizveidojama-kraslavas-novada-ilgtspējigas-attistibas-strategijas-un-attistibas-programmas-izstrade/>



Sabiedrības līdzdalība | Aglonas | +

aglona.lv/novada-dome/attistibas-planosanas-dokumenti/sabiedribas-lidzdaliba/

Facebook Селёдка под зелен... Smart Villages Port... Sākums Sauszemes Новогодний олень... Перевести текст Izsludina konkursu f... 190 университетов...

**Download**  
8 downloads

### Paziņojums par jaunizveidojamā Krāslavas novada ilgtspējīgas attīstības stratēģijas un attīstības programmas izstrādes uzsākšanu

Administratīvo teritoriju un apdzīvoto vietu likums, kas stājās spēkā 2020. gada 23. jūnijā, nosaka, ka Krāslavas novada pašvaldība kopā ar Dagdas novada pašvaldību un trīs Aglonas novada pagastiem no 2021. gada 1. jūlija veidos vienotu administratīvo teritoriju – Krāslavas novadu.

Apvienotajam novadam ir jānodrošina kopīgu teritorijas attīstības plānošanas dokumentu izstrāde, tāpēc, sadarbojoties Krāslavas, Dagdas un Aglonas novadu pašvaldībām, tiek uzsākts darbs pie jaunizveidojamā Krāslavas novada ilgtspējīgas attīstības stratēģijas un Krāslavas novada attīstības programmas sagatavošanas. Krāslavas novada dome un Dagdas novada dome 2020. gada 26. novembra domes sēdē pieņēma lēmumus par minēto dokumentu izstrādes Darba uzdevumiem, termiņiem, kā arī izstrādes darba grupas pārstāvjiem no attiecīgās pašvaldības. Aglonas novada dome 2020. gada 23. decembrī pieņēma lēmumu "Par dalību kopīgu jaunizveidojamā Krāslavas novada attīstības plānošanas dokumentu izstrādē" (protokols Nr.28, 13.§).

Krāslavas novada ilgtspējīgas attīstības stratēģijā 2021. – 2037. gadam tiks noteikts novada ilgtermiņa attīstības redzējums, stratēģiskie mērķi, attīstības prioritātes un telpiskās attīstības perspektīva. Krāslavas novada attīstības programmā 2021. – 2027. gadam tiks ietverts pašreizējās situācijas analīzes kopsavilkums, kā arī noteikts rīcību kopums novada ilgtermiņa stratēģisko mērķu un prioritāšu īstenošanai un Attīstības programmas īstenošanas uzraudzības kārtība.

Attīstības dokumentu izstrādē ir ļoti svarīga iedzīvotāju iesaiste. Konkrētus priekšlikumus tālākai novada attīstībai ar norādi "Priekšlikumi Krāslavas novada attīstības programmai" lūgums iesniegt Aglonas novada domei (e-pasts: padome@aglona.lv, Somersētas ielā 34, Aglonā) (COVID-19 ārkārtas stāvokļa laikā iesniegums atstājams pastkastē pie ēkas), Krāslavas novada domei (e-pasts: dome@kraslava.lv, Rīgas ielā 51, Krāslavā) (COVID-19 ārkārtas stāvokļa laikā iesniegums atstājams pastkastē pie ēkas), Jums tuvākajā pagasta pārvaldē vai kā iesniegumu [www.latvija.lv](http://www.latvija.lv)) līdz 2021.gada 31.janvārim, norādot savu kontaktinformāciju (vārdu, uzvārdu, adresi, tālruni/ e-pastu). Jūsu personas dati tiks izmantoti tikai normatīvajos aktos noteiktā kārtībā. Programmu izstrādes laikā iedzīvotāji tiks aicināti līdzdarboties arī tematiskajās darba grupās un izteikt viedokli iedzīvotāju aptaujā un sabiedriskajās apspriešanās.

Plašāka informācijai par sabiedrības iesaistes iespējām tiks sagatavota un drīzumā publicēta mājaslapās [www.kraslava.lv](http://www.kraslava.lv), [www.dagda.lv](http://www.dagda.lv) un [www.aglona.lv](http://www.aglona.lv), sadalā "Sabiedrības līdzdalība".

Normatīvie akti (NA)  
Pakalpojumi  
Forums  
Iedzīvotāju idejas  
Interaktīvā karte  
Izglītība, Kultūra, Sports  
Sociālā palīdzība  
Kapitālsabiedrības  
Tautsaimniecība  
Tūrisms  
Veselības aprūpe  
Kapu apsaimniekošana novadā  
Viegli lasīt  
Trauksmes cēļēji

#### Tematiskās ziņas

- Ziņas
- Vakances
- Uzņēmējiem
- Sports
- SAC Aglona raksti
- Sabiedrība
- Publiskie iepirkumi
- Projekti
- Policija informē
- NVO
- Medicīna
- LRT sižeti
- Kultūra
- Izglītība
- Interese izglītības jaunieši
- Informācija jaunatnei
- Fotogalerijas
- E-lapa lauksaimniekiem
- Domes paziņojumi
- 112 Informē

#### Jaunākie raksti

⇒ Saskaņā ar ART tīmekļa vietne [aglona.lv](http://aglona.lv) no



# KĀDS BŪS JAUNAIS KRASLAVAS NOVADS?

**1**

## **IEDZĪVOTĀJU APTAUJA**

Līdz 31.janvārim <https://ieej.lv/vr60n>

**2**

## **TEMATISKĀS DARBA GRUPAS**

Janvāris - marts

**3**

## **ATTĪSTĪBAS DOKUMENTU IZSTRĀDE**

Marts - augusts

**4**

## **1.REDAKCIJAS APSPRIEŠANA**

Septembris

## **IESAISTIES ARĪ TU**

JAUNIZVEIDOJAMĀ KRĀSLAVAS NOVADA  
ATTĪSTĪBAS STRATĒGIJAS UN  
ATTĪSTĪBAS PROGRAMMĀS IZSTRĀDĒ

# JAUNAIS KRĀSLAVAS NOVADS 2021

JAUNIZVEIDOJAMĀ NOVADA  
ATTĪSTĪBAS STRATĒGIJAS UN  
ATTĪSTĪBAS PROGRAMMAS  
IZSTRĀDE

---

**IESAISTIES!**

---

INFORMĀCIJA PAR SABIEDRĪBAS LĪDZDALĪBU  
[WWW.KRASLAVA.LV](http://WWW.KRASLAVA.LV), [WWW.DAGDA.LV](http://WWW.DAGDA.LV),  
[WWW.AGLONA.LV](http://WWW.AGLONA.LV)

JAUTĀJUMI? RAKSTI [ATTISTIBA@KRASLAVA.LV](mailto:ATTISTIBA@KRASLAVA.LV)

# KĀDU VĒLIES REDZĒT JAUNO KRĀSLAVAS NOVADU?

Kādam jābūt  
jaunajam  
novadam?

Kas galvenais  
kultūrā, sportā  
un tūrismā?

Kādu redzi  
infrastruktūru?

## IESAISTIES

Krāslavas novada ilgtspējīgas attīstības stratēģijas 2021-2037  
Krāslavas novada attīstības programmas 2021-2027

## IZSTRĀDĒS

Līdz **31.janvārim** aizpildi anketu [www.dagda.lv](http://www.dagda.lv)  
[www.kraslava.lv](http://www.kraslava.lv), [www.aglona.lv](http://www.aglona.lv)

2021.GADA  
JANVĀRIS



### IEDZĪVOTĀJU LĪDZDALĪBA

Iedzīvotāju aptauja līdz 31.janvārim

Anketa pieejama [www.kraslava.lv](http://www.kraslava.lv)  
[www.dagda.lv](http://www.dagda.lv) [www.aglona.lv](http://www.aglona.lv)

Tematiskās darba grupas  
JANVĀRA BEIGAS-FEBRUĀRIS



2021. GADA  
AUGUSTS



### ATTĪSTĪBAS DOKUMENTU 1. REDAKCIJA

2021. GADA  
RUDENS



### PUBLISKĀ APSPRIEŠANA

2022. GADA  
SĀKUMS



### ATTĪSTĪBAS DOKUMENTU GALA REDAKCIJAS IZSTRĀDE



NO 11.11. LĪDZ 12.12.2021.

KRĀSLAVAS NOVADA  
ATTĪSTĪBAS DOKUMENTU

Ilgspējīgas attīstības  
stratēģijas 2021.–2037.  
gadam

Attīstības programmas  
2021.–2027. gadam

I. REDAKCIJAS

PUBLISKĀ  
APSPRIEŠANA

Elektroniski dokumenti pieejami un vairāk informācijas par  
PUBLISKO A PSPRIEŠANU



ATTĀLINĀTĀ SANĀKSME  
30.11.2021.  
PLKST.14:00  
ZOOM PLATFORMĀ

www.kraslava.lv

<https://www.facebook.com/kraslavasnovads/photos/a.852967271454250/4571907929560147>

# Vīzija 2037:

**Krāslavas novads - ar izcilām ainaviskajām vērtībām un daudzveidīgu kultūrvēsturisko mantojumu bagāts un atpazīstams novads** Latvijas dienvidaustrumos, kur dzīvo **aktīvi iedzīvotāji**, ir visiem pieejama **pievilcīga dzīves vide**, sakārtota **infrastruktūra**, laba **pārvaldība**, un darbojas **veiksmīgi un dinamiski uzņēmumi**



Stratēģiskais mērķis 1

Izglītots, radošs un aktīvs iedzīvotājs



Stratēģiskais mērķis 2

Dzīvei, darbam un atpūtai pievilcīga vide un infrastruktūra



Stratēģiskais mērķis 3

Uzņēmējdarbību atbalstoša vide

Iesaisties arī Tu!  
[kraslava.lv/zinas/sabiedribas-lidzdaliba](https://kraslava.lv/zinas/sabiedribas-lidzdaliba)  
Publiskā apspriešana līdz  
12.12.2021.

No 11.11. līdz 12.12.2021.

# KRĀSLAVAS NOVADA ATTĪSTĪBAS DOKUMENTU

Ilgtermiņīgas attīstības  
stratēģijas 2021.–2037.  
gadam

Attīstības programmas  
2021.–2027. gadam

## 1. REDAKCIJAS PUBLISKĀ APSPRIEŠANA



**PIEDALIES! TAVI PRIEKŠLIKUMI-TAVA NĀKOTNE!**

**DETALIZĒTĀKU INFORMĀCIJU UN DOKUMENTU REDAKCIJAS**

**MEKLĒ**

**INFO DIENA**  
**10.11.2021**  
**PIETEIKTIES:**  
[attistiba@kraslava.lv](mailto:attistiba@kraslava.lv)



**ATTĀLINĀTĀ  
SANĀKSME**  
**30.11.2021**  
**PLKST.14:00**  
**ZOOM PLATFORMĀ**

[www.kraslava.lv](http://www.kraslava.lv)

Priekšlikumus iesniegt: [dome@kraslava.lv](mailto:dome@kraslava.lv)

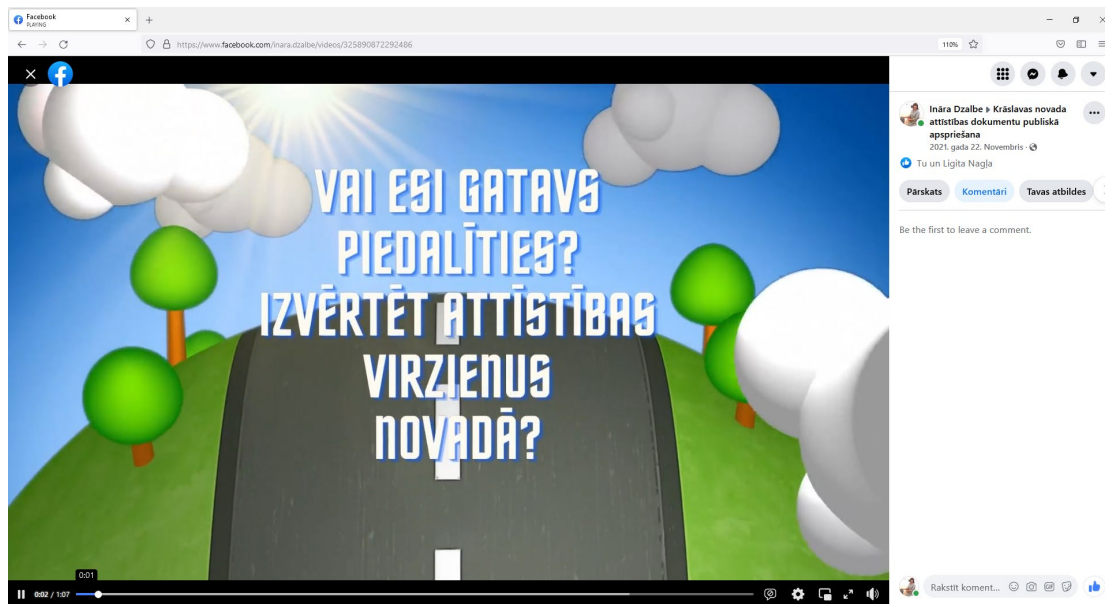




## Izstrādātie video/ animācijas

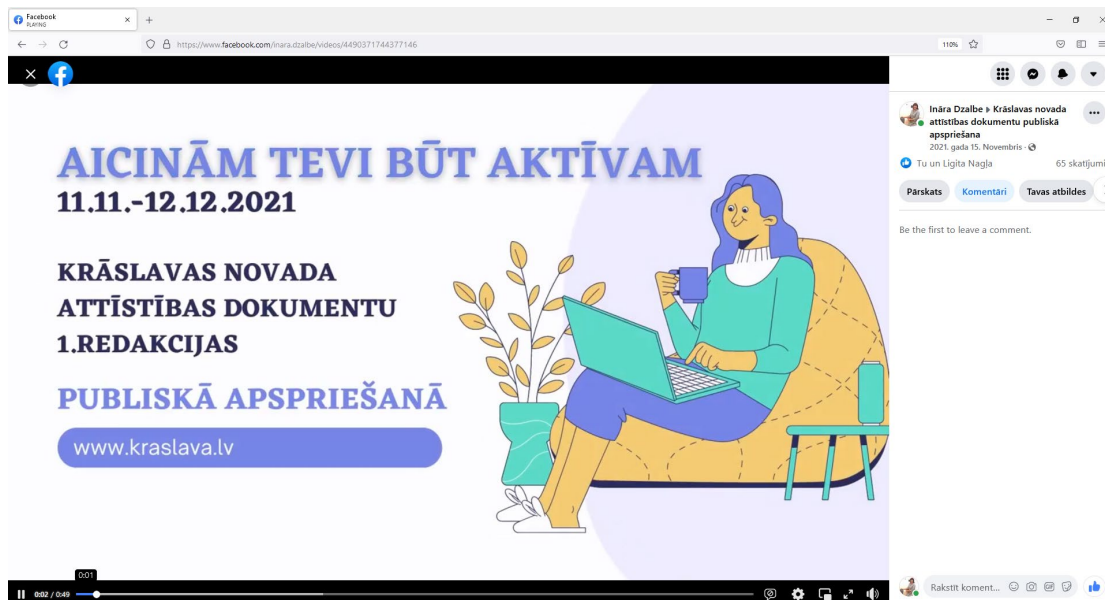
1:07 min.

<https://www.facebook.com/inara.dzalbe/videos/325890872292486> (



0:49 min.

<https://www.facebook.com/inara.dzalbe/videos/4490371744377146> (65  
skatījumi)

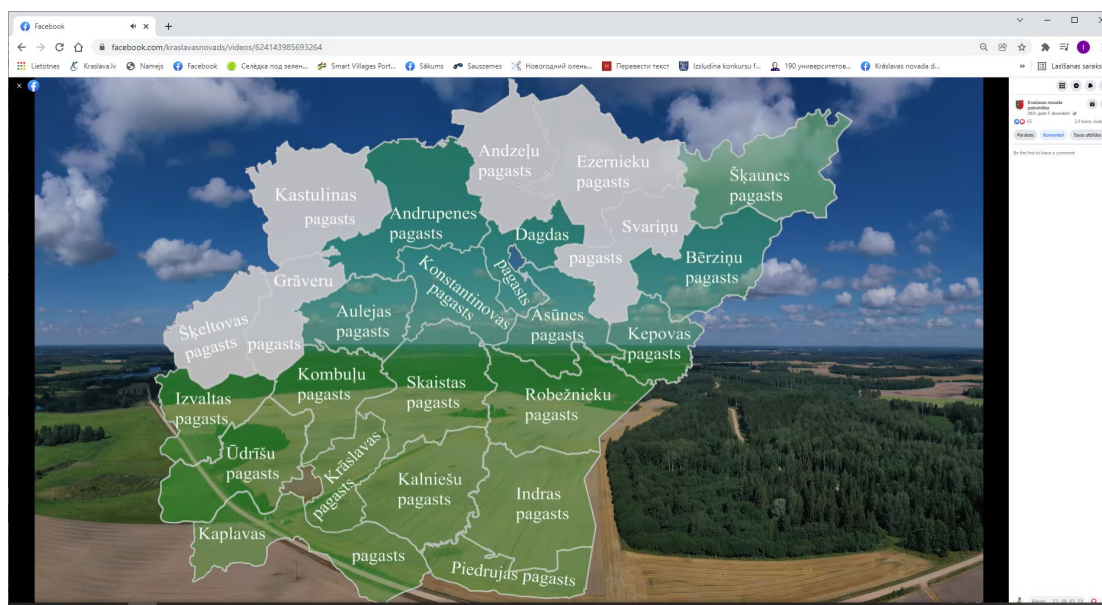
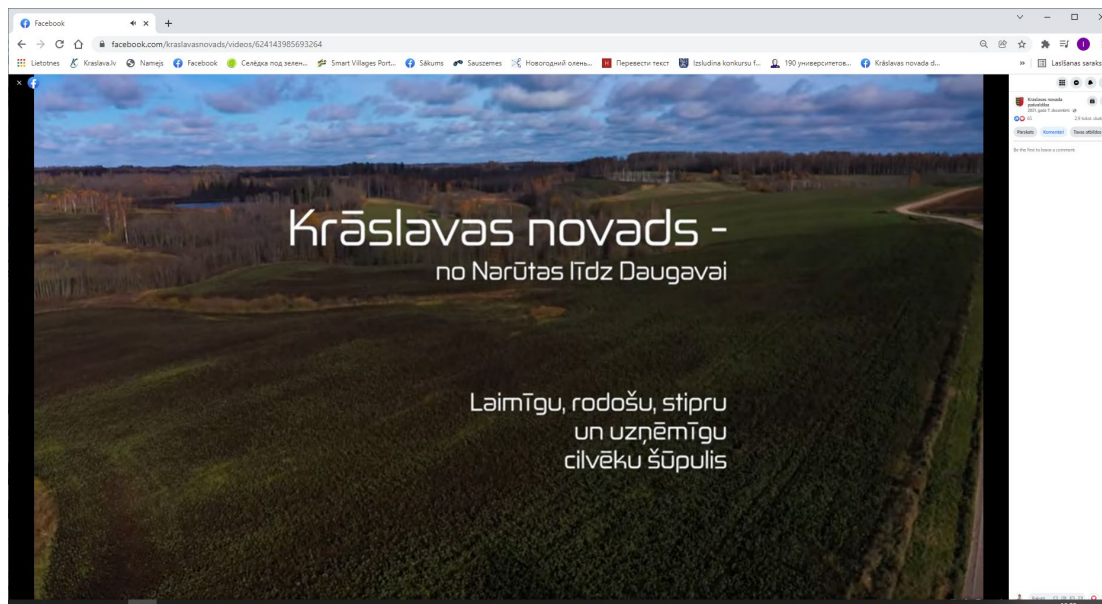


## Video

<https://www.facebook.com/kraslavasnovads/videos/624143985693264>

(2,9

tūkstoši skatījumu, 65 Patīk, 67 Dalījušies).





## Papildu informācija laikrakstā “Ezerzeme”

<http://www.ezerzeme.lv/lv/zinas/sabiedriba/19967/kads-esi-jaunais-kraslavas-novads-un-kads-busi>

The screenshot shows the website for the newspaper "Ezerzeme". The main headline is "Kāds esi, jaunais Krāslavas novads? Un kāds būs?". Below the headline, it says "Sabiedrība" and "29.10.2021 13:44" with "118 skatījumi". The main image is a landscape with a lake and a green overlay with text: "PIEDALIES KRĀSLAVAS NOVADA ATTĪSTĪBAS DOKUMENTU SABIEDRISKAJĀ APSPRIESĀNĀ NO 11.11.2021 LĪDZ 12.12.2021 WWW.KRASLAVA.LV". To the right, there is a "Dienas foto" section with a photo of newspaper copies and the text "Lasiet mūsu laikraksta 21. janvāra numurā" and "Dienas foto 21.01.2022". Below that is a "Kalendārs" section showing "Janvāris 2022" with a navigation bar "P O T C P P Sv".

Ir pagājuši nepilni 4 mēneši, kopš Krāslavas novads pēc administratīvi teritoriālās reformas ieviešanas ir kļuvis gandrīz divtik lielāks. Tagad tajā ietilpst 2 pilsētas, Krāslava un Dagda, kā arī 24 pagasti. Ģeogrāfiski – kādreizējā rajona teritorija, bet pilnīgi atšķirīga pēc savas administratīvās struktūras.

Šobrīd jaunajai teritorijai tiek izstrādāti jauni attīstības dokumenti – ilgtermiņa attīstības stratēģija līdz 2037.gadam un attīstības programma 2021. – 2027.gadam. Šie dokumenti pašvaldības attīstībā ir ļoti svarīgi, jo ieskicē novada attīstību nākotnē. Kādi gribam būt? Zilo ezeru zeme vai Radošo cilvēku novads? Visu aizmirsta pierobeža vai jaunu iespēju vieta? Kā ieviest inovācijas, nepazaudējot tradicionālo kultūrvēsturisko mantojumu? Kā kļūt atpazīstamākiem ar savām dabas bagātībām, kvalitatīvu produkciju un uzņēmīgiem cilvēkiem?

Ilgtermiņa attīstības stratēģija nosaka lielāku “rāmi” - ilgtermiņa prioritātes, kurām pamatā ir Cilvēks, Vide un Darbs, savukārt, attīstības programma jau tiek izteikta rīcībās un vairāk vai mazāk konkrētās investīciju projektu idejās. Šobrīd investīciju plāns, var teikt, ir vēlmju saraksts, jo jaunie finanšu instrumenti vēl nav īsti definēti, bet skaidrs ir tas, ka Eiropas Savienības finansējums būs vairāk vērsts uz pielāgošanos klimata pārmaiņām, viedām tehnoloģijām, inovācijām un digitalizāciju.

Dokumentu izstrāde, līdzdarbojoties Krāslavas, Dagdas un Aglonas novadu pārstāvjiem, ir uzsākta jau pagājušā gada nogalē. Pa šo laiku ir notikušas tematiskās darba grupas, veikta statistikas apkopošana un analīze, organizēta iedzīvotāju aptauja, informētas kaimiņu pašvaldības. Gribētos teikt paldies visiem, kas jau ir devuši savu artavu novada attīstības plānošanā. Šī gada 28.oktobrī Krāslavas novada pašvaldības domes sēdē plānots pieņemt lēmumu par apjomīgo dokumentu pirmās redakcijas nodošanu sabiedriskajai apspriešanai. Tas nozīmē to, ka laikā no 11.novembra līdz 12.decembrim ikkatrs iedzīvotājs varēs izteikt savu viedokli, kā arī iesniegt argumentētus priekšlikumus. Diemžēl šī brīža situācijā izpaliks klātienē tikšanās, jādomā par citiem risinājumiem. Sekojiet līdzi informācijai par savas iesaistes iespējām!

*Ināra Dzalbe,*

*Krāslavas novada Attīstības nodaļas vadītāja*

### **Ripojošs akmens neapsūno...**

Neskatoties uz pandēmiju, sarežģīto situāciju valstī, dzīve nestāv uz vietas. Mūsu novadā šogad notikušas daudzas pārmaiņas. Viena no nozīmīgākajām ir administratīvi teritoriālā reforma, saskaņā ar kuru Krāslavas novads šobrīd sastāv no 26 vienībām - divām pilsētām un 24 pagastiem. Mūsu novadā dzīvo nepilni 24 000 iedzīvotāju, tas tiek dēvēts par zilo ezeru zemi, jo teritorijā ir 330 ezeri. Lai efektīvi pārvaldītu novadu, nepieciešams izstrādāt noteiktus dokumentus novada attīstībai, ņemt vērā esošos plusus un mīnus un analizēt situāciju. Svarīga ir novada iedzīvotāju aktivitāte, kas var izteikt savus priekšlikumus un argumentus par labu kādas idejas radīšanai vai attīstībai.

Krāslavas novada attīstības nodaļas speciāliste Gunta Ahromkina pastāstīja, ka kopš gada sākuma vairāku darba grupu ietvaros pašvaldība strādā pie Krāslavas novada ilgtermiņa attīstības stratēģijas līdz 2037.gadam un Attīstības programmas izstrādes līdz 2027. gadam. Ar abiem dokumentiem no 8. novembra varēs iepazīties interneta vietnē [www.kraslava.lv](http://www.kraslava.lv). “Krāslavas novada ilgtermiņa attīstības dokumentos pozicionēts mūsu novads un tā attīstības virziens. Tā ir mūsu vīzija par to, kāds būs novads tuvākajos 15 gados. Dokumentu izstrādē piedalījās ne tikai darba grupa un vadības grupa, bet arī tematiskās darba grupas, kā arī SIA “Reģionālie projekti”, kas piedāvāja ārējo novērtējumu. Gada sākumā tika veikta iedzīvotāju aptauja. Jāpiebilst, ka lielākā daļa aptaujāto ir laimīgi dzīvot Krāslavas novadā. Bet vienmēr ir uz ko tiekties!

Krāslavas novada attīstības programmā līdz 2027. gadam ir vairākās daļas. Pirmajā daļā īsi raksturots Krāslavas novads – ģeogrāfiskais novietojums, iedzīvotāju skaits, dabas resursi, izglītība, kultūra, sports, nozīmīgi objekti un tamlīdzīgi. Tai seko stratēģiskā daļa, kurā izklāstītas novada attīstības prioritātes. Citiem vārdiem sakot, ko mēs vēlamies sasniegt noteiktā laika periodā. Mūsu stratēģijā noteikti trīs galvenie mērķi: izglītots, radošs un aktīvs iedzīvotājs; dzīvei, darbam un atpūtai pievilcīga vide un infrastruktūra; uzņēmējdarbību atbalstoša vide. Lai sasniegtu mērķus pašvaldībai jāstrādā pie labas izglītības, veselības, sociālās aprūpes sistēmas, kvalitatīva dzīvojamā fonda, sakoptas vides, pārdomātas infrastruktūras kā indivīdam, tā uzņēmējam. Pašvaldībā saprot, ka tieši uzņēmēji

ir novada attīstības virzītājspēks. Jo vairāk iespēju pašvaldība varēs piedāvāt, jo vairāk investīciju tā saņems. Jo labāki būs dzīves apstākļi, jo lielāka iespēja, ka vairāk cilvēku izvēlēsies Krāslavas novadu par savu dzīvesvietu.

Faktiskie darbi, trīs iepriekš minēto mērķu sasniegšanai, ir aprakstīti Attīstības programmas rīcības un investīciju plānā. Tās ir būtiskas dokumenta daļas, kas detalizēti apraksta plānotos darbus un finanšu izmaksas tuvākajiem trim gadiem, konkrētiem objektiem, piemēram, ceļiem, skolām, medpunktiem, sporta un atpūtas vietām u.c.” Gunta Ahromkina gan uzsvēra, ka tās var mainīties atkarībā no ārējiem apstākļiem, jo ieviešanu vienmēr ietekmē dažādi faktori, kurus ne vienmēr var iepriekš paredzēt. Piemēram, cenas būvmateriāliem, elektrībai un tamlīdzīgi ir grūti prognozējamas tuvākajam laikam, nemaz nerunājot par 3 gadiem.

Pēc tam, kad deputāti pieņems politisku lēmumu, tas ir, nobalsos par izstrādātajiem dokumentiem Krāslavas novada attīstībai, notiks sabiedriskā apspriešana, kurā ļoti svarīga ir novada iedzīvotāju aktivitāte. No 11. novembra līdz 12. decembrim ikvienam Krāslavas novada iedzīvotājam ir iespēja dalīties ar savu ideju, kā uzlabot dzīvi šeit. Jo aktīvāk iesaistīsies vietējie iedzīvotāji, jo lielāka būs iespēja veikt izmaiņas izstrādātajā dokumentā un ņemt vērā daudzu mūsu novada iedzīvotāju vēlmēs. Noteikti jāizsaka savs viedoklis, jāizvērtē dokuments un jāizsaka savi priekšlikumi. Izstrādātāji ir pārliecināti, ka ikvienam, kurš nav vienaldzīgs, ir ko teikt un piedāvāt. Ar Krāslavas novada ilgtermiņa attīstības stratēģijas līdz 2037.gadam un Krāslavas novada attīstības programmas 2021.-2027.gadam dokumentiem varēs iepazīties internetā [www.kraslava.lv](http://www.kraslava.lv), kā arī drukātā veidā Skolas ielā 7 (pirmajā stāvā) no 8. novembra.

Priekšlikumus var sūtīt parakstītus pa pastu vai iemest korespondences kastītē pie domes ēkas, kā arī ar elektronisko parakstu uz e-pastu [dome@kraslava.lv](mailto:dome@kraslava.lv). Svarīgi, lai cilvēks neaizmirstu uzrakstīt savus datus un adresi, uz kuru pašvaldība nosūtīs atbildi par to, vai piedāvātais priekšlikums tiks ņemts vērā. Anonīmpiedāvājumi netiks izskatīti. Izvērtējot izstrādāto plānu, jāpamato sava nostāja. Ja jums nepatīk dažas idejas vai punkti, tad nepietiek ar vienkāršu “man nepatīk”. Ir jāpievieno paskaidrojums, kāpēc jūs tā domājat, kas nav ņemts vērā, jāuzraksta jūsu ieteikumi. Ieteikumiem jābūt konstruktīviem. Attīstības dokumentu publiskā apspriešana ir arī iespēja konstruktīvam dialogam starp pašvaldību un novada iedzīvotājiem. Neaizmirstiet, ka ikvienam ir tiesības izteikties un šī iespēja ir jāizmanto. Kopā veidota nākotne – tā ir jūsu iespēja!

Aicinām iedzīvotājus aktīvi iesaistīties attīstības dokumentu apspriešanā un izteikt argumentētus priekšlikumus, lai kopā ar pašvaldību veicinātu mūsu novada attīstību. Kā saka, pilieni veido jūru! Gaidām Jūsu priekšlikumus Krāslavas novada nākotnei!

10.novembrī ir ieplānota informatīvā diena, kuras laikā Zoom tiešsaistē varēs piedalīties individuālajās konsultācijās.)

Savukārt 30. novembrī notiks Stratēģijas un Attīstības programmas sabiedriskā apspriešana. (Sīkāka informācija sekos.)

*Jeļena AVSJUKEVIČA*

**Drukātā informācija “Krāslavas vēstis”, “Dagdas Novada Ziņas”,  
“Ezerzeme”**



## DARBI, NOTIKUMI, CILVĒKI

PIEDALĪES ORIENTĒŠANĀS SPĒLĒ  
„KRĀSLAVAS LOKI”!Paziņojums  
par jaunizveidojamā  
Krāslavas novada  
ilgtspējīgas attīstības  
stratēģijas  
un attīstības programmas  
izstrādes uzsākšanu

Administratīvo teritoriju un apdzīvoto vietu likums, kas stājās spēkā 2020. gada 23. jūnijā, nosaka, ka Krāslavas novada pašvaldība kopā ar Dagdas novada pašvaldību un trīs Aglonas novada pagastiem no 2021. gada 1. jūlija veidos vienotu administratīvo teritoriju – Krāslavas novadu.

Apvienotajam novadam ir jānodrošina kopīgu teritorijas attīstības plānošanas dokumentu izstrāde, tāpēc, sadarbojoties Krāslavas, Dagdas un Aglonas novadu pašvaldībām, tiek uzsākts darbs pie jaunizveidojamā Krāslavas novada ilgtspējīgas attīstības stratēģijas un Krāslavas novada attīstības programmas sagatavošanas. Krāslavas novada dome 2020. gada 26. novembra domes sēdē pieņēma lēmumu par minēto dokumentu izstrādes Darba uzdevumiem, termiņiem, kā arī izstrādes darba grupas pārstāvjiem no Krāslavas novada pašvaldības.

Krāslavas novada ilgtspējīgas attīstības stratēģijā 2021.–2037. gadam tiks noteikts novada ilgtermiņa attīstības redzējuma, stratēģiskie mērķi, attīstības prioritātes un telpiskās attīstības perspektīva. Krāslavas novada attīstības programmā 2021.–2027. gadam tiks ietverts pašreizējās situācijas analīzes kopsavilkums, kā arī noteikts rīcību kopums novada ilgtermiņa stratēģisko mērķu un prioritāšu īstenošanai un Attīstības programmas īstenošanas uzraudzības kārtība.

Attīstības dokumentu izstrādē ir ļoti svarīga iedzīvotāju iesaiste. Konkrētus priekšlikumus tālākai novada attīstībai ar norādi „Priekšlikumi Krāslavas novada attīstības programmai” lūgums iesniegt Krāslavas novada domei (e-pasts: dome@kraslava.lv, Rīgas ielā 51, Krāslavā (Covid-19 ārkārtas situācijas laikā iesniegums atstājams pastkastē pie domes ēkas), Jums tuvākajā pagasta pārvaldē vai kā iesniegumu [www.latvija.lv](http://www.latvija.lv)) līdz 2021. gada 31. janvārim, norādot savu kontaktinformāciju (vārdu, uzvārdu, adresi, tālruni/e-pastu). Jūsu personas dati tiks izmantoti tikai normatīvajos aktos noteiktā kārtībā. Programmu izstrādes laikā iedzīvotāji tiks aicināti līdzdarboties arī tematiskajās darba grupās un izteikt viedokli iedzīvotāju aptaujā un sabiedriskajās apspriešanās.

Plašāka informācija par sabiedrības iesaistes iespējām tiks sagatavota un drīzumā publicēta tīmekļvietnēs [www.kraslava.lv](http://www.kraslava.lv), [www.dagda.lv](http://www.dagda.lv) un [www.aglona.lv](http://www.aglona.lv), sadaļā „Sabiedrības līdzdalība”.

Kontaktpersona un izstrādes vadītāja ir Krāslavas novada domes Attīstības nodaļas vadītāja Ināra Dzalbe (attistiba@kraslava.lv, tālrunis 29185871).

Sagatavoja Ināra Dzalbe

1923. gada 16. aprīlī Latvijas valdība Krāslavas miestam piešķīra pilsētas tiesības. Savlaicīgi gatavojoties pilsētas dzimšanas dienai, aicinām visus interesentus aktīvi izzināt mūsu pilsētu, piedaloties kustību orientēšanās spēlē „Krāslavas loki”!

Spēles uzdevums ir ģimenei izveidot individuālu maršrutu pilsētas ielās, ievērojot nosacījumu, ka maršrutā tiek iekļauti ielu posmi no 13 dažādiem ielu nosaukumiem, kuros ietverts vismaz viens burts no spēles nosaukuma „Krāslavas loki”!

Maršruta posmos jābūt iekļautiem dažādu ielu nosaukumiem (tie nedrīkst atkārtoties) ar visiem 13 spēles nosaukumā esošajiem burtiem. Sastādot maršrutu, nav jāievēro spēles nosaukuma burtu secība, tā var būt arī jaukta (piemērs R – Rīgas iela, L – Kaplavas).

Izveidots maršruts jāiezīmē kartē un jāaizpilda pieteikums, kurā pretī katram spēles nosaukuma burtam jāicrasta ielas nosaukums.

Spēles starts - 2020. gada 1. de-

cembris.

Spēles finišs - 2021. gada 16. aprīlis.

Dalībniekiem jāveic savs izveidots maršruts, ejot, skrienot, nūjojot vai braucot ar velosipēdu, jānofotografē pilsētvīdē trīs jebkurus ielas nosaukumus no iepilnotā maršruta (ielas nosaukuma norādošā plāksnīte, kas uzstādīta kā norāde uz ielas vai plāksnīte pie mājas, uz kuras redzams ielas nosaukums), jāizmēra kopējais distances garums. Karte un dalībnieku kartiņa lejupielādei pieejama <http://www.piladzitis.lv>

Karti un reģistrācijas formu izprintēt, aizpildīt, nofotografēt aizpildītu un iesūtīt! Atbildes vari iesniegt arī brīvā formā – dalībnieku vārdus un ģimenes komandas nosaukumu, kartē uzziņētu maršrutu vai tā aprakstu, kopējo garumu. Neaizmirsti pievienot trīs fotogrāfijas ar ielu nosaukumiem, sūti uz e-pastu [zbername@inbox.lv](mailto:zbername@inbox.lv) līdz 16. aprīlim plkst. 24.00.

Spēlē var piedalīties ģimeņu komandas – ar nosacījumu, ka no



vienas ģimenes spēlē piedalās tikai viena komanda (ar vienu vai vairākiem dalībniekiem). Pilādzītis kluba biedri spēlē var piedalīties, bet balvu izlozē nepiedalās.

Izlozes veidā no ģimenēm, kuras būs izpildījušas visus spēles noteikumus, tiks izvēlētas 10 laimīgās ģimenes, kuras saņems veicināšanas balvas no Krāslavas peldbaseina, biedrības „Latgales kulinārā mantojuma centrs”, „Pils restorāna”, sporta atrakciju parka „Starp debesīm un zemi”, Olgas Gribules porcelāna leļļu kolekci-

jas un kafējnīcas „Karamelc”.

Atgādinām, ka gan ikdienā, gan veicot aktivitāti, stingri jāievēro valstī noteiktie nosacījumi Covid – 19 izplatības ierobežošanai!

Kustību spēli organizē biedrība „Pilādzītis klubs”. Dalībnieks, iesūtīt fotogrāfiju, apliecināta izmantošanu publicitātes nolūkiem. Dalībnieku personas dati tiks izmantoti tikai spēles „Krāslavas loki” nolūkos.

Jeļena Vorosiļova,  
PII „Pilādzītis”  
vadītājas vietniece

## IEPAZĪSTI! NĀC! LASI!

Pateicoties projektam „Vērtīgo grāmatu iepirkums Latvijas publiskajām bibliotēkām” Krāslavas un Dagdas novadu bibliotēku krājumi tika papildināti ar augstvērtīgiem pēdējo gadu izdevumiem.

Krāslavas un Dagdas novadu bibliotēkas saņēma grāmatas kopumā no 30 izdevniecībām. Līdz ar to tiek plaši pārstāvēti dažādi latviešu literatūras žanri, autori, grāmatu mērķauditorijas vecuma grupas un interešu loks.

Ievērojamu saņemto grāmatu daļu sastāda tieši daiļliteratūra, dodot iespēju lasītājiem iepazīties gan ar jaunāko latviešu oriģinālā literatūru, sveikākajiem tulkojumiem, kā arī klasisku un hrestomātisko tekstu jauniem izdevumiem. No izdevniecības „Dienas grāmata” ir saņemta jaunākā latviešu proza: Ingas Žoludes, Jāņa Joņeva, Jāņa Einfelda, Ingas Gailes, Gundegas Repšes un citu rakstnieku romāni, kā arī pasaulslaveno (Vladimira Nabokova, Viktora Peļevina un citu) autoru prozas darbu tulkojumi. Daudz

jaunāko latviešu prozas darbu ir saņemti arī no „Zvaigznes ABC”: Vladis Spāre, Inguna Bauere, Linda Nemiera, Inga Jēruma, Ieva Melgale un citi. Plašu latviešu autoru klāstu pārstāv arī „Latvijas Mediji” izdevumi, kur lasītājiem ir iespēja atkārtoti iepazīt Andras Manfeldes, Jans Egles, Ulda Neiburga un citu autoru darbus.

Kvalitatīvi jaunākās literatūras tulkojumi ir saņemti no apgāda „Mansards”, varētu īpaši izcelt pēdējā gada laikā lasītāju iecienīto Žaume Kabrē romānu „Es atzīstos” un kritikas slavēto Kristiana Banga Fosa dižpārdokli „Nāve brauc ar audi”!

Bibliotēkas tika papildinātas arī ar latviešu jaunākajiem dzejas krājumiem. Īpaši varētu uzsvērt izdevniecībā „Pētergailis” iznākušos dzejas krājumus: policista un asparaiga Jāņa Tomaša poētiskos maskulimitātes meklējumus otrajā dzejas krājumā „Smagatlētika” un pēdējo Latviešu Literatūras gada balvu saņēmušo Jāņa Vādoņa krā-

jumu „Klusuma forma”. Savukārt no izdevniecības „Orbita” ir saņemti mūsdienīgi, konceptuāli un neparasti dzejas krājumi: Arvja Viņģa, Elvīras Blomas, Sergeja Timofejeva, Andra Kupriša un citi.

Savukārt izdevniecība „Neputns” piedāvā plašu klāstu ar mākslinieciskām, mūsdienīgām grāmatām, kur gan plaši pārstāvēta ir latviešu dzeja (Raimonds Kirķis, Jānis Hvoinskis, Toms Treibergs, Aivars Madris un citi), gan pasaules literatūras ģeniji (Osips Mandelštams, Čārlzs Bukovskis un citi). Protams, „Neputna” apzīmējuma zīme ir kvalitatīvas, vizuāli pievilcīgas grāmatas par mākslu un mākslas vēsturi, līdz ar to lasītājiem būs daudz iespēju iepazīt gan dažādus mākslas virzienus, gan arī konkrētus māksliniekus, viņu likteņus un mākslas estētiku.

Būtisks ir arī bērnu grāmatu pieņemums: galvenokārt par mūsdienīgu, aizraujošu un bagāti ilustrētu bērnu literatūru rūpējas izdevniecība „Liels un mazs”, piedāvājot plašu klāstu gan latviešu bērnu prozas un dzejas, gan arī ārzemju darbu

tulkojumus.

Jāpiebilst, ka grāmatu klāstu papildina arī akadēmiskie apgādi: „Zinātnē”, LU Akadēmiskais apgāds, LU LFMI apgāds, Rīgas Stradiņa universitātes izdevumi, piedāvājot plašu grāmatu klāstu par vēsturi, psiholoģiju, literatūru, jurisprudenci, tiesībām un citām tēmām. Liekā daļa grāmatu varētu ieinteresēt ne tikai speciālās jomas pārstāvjus un zinātniekus, bet arī ikvienu zinātkāro lasītāju, jo mūsdienu zinātniskā literatūra tiek rakstīta mūsdienīgā, saprotamā valodā, mēģinot konkrētas tēmas aktualizēt pēc iespējas plašākam interesentu lokam.

Kopumā novadu bibliotēkas tika papildinātas gandrīz ar 1000 jaunām grāmatām, piedāvājot saviem lasītājiem vēl nebijušu, daudzveidīgu jaunāko Latvija izdotās literatūras klāstu.

Visi mīļi aicināti un gaidīti!

Svetlana Ļaksa-Timinska,  
Krāslavas novada  
Centrālās bibliotēkas  
komplektēšanas un  
apstrādes nodaļa

## IERAKSTĀM SEVI SVĒTKOS JEB RŪTOJ KRUOSLOVĀ

**2020. gads tuvojās beigām, gads, kad bija jānotiek XII Latvijas Skolu jaunatnes dziesmu un deju svētkiem (turpmāk tekstā Svētki). Krāslavas novads jau vairākus gadus desmitus paaudzē paaudzēs ar cieņu, pārliecību un mīlestību pret dziesmu, deju un mākslu priekšmāmi piederīgiem Svētku tradīcijai Latvijā.**

Situācija šobrīd valstī nevienu nezīmīga, neskaidra, skolēnu Svētki ir pārcelti uz 2021. gada vasaru.

Epidemioloģiskā situācija pasliktinās, pastiprinās drošības pasākumi, līdz 2021. gada 11. janvārim izsludināta kārtējā ārkārtējā situācija.

Bet interešu izglītības pulciņu nodarbības izglītības iestādēs tiek īstenotas atbilstoši MK noteikumiem: attālināti, individuāli, radoši. Nostrādā interešu izglītības skolotāju pieredze, intuīcija, prasme rast kopīgu valodu, meklēt rīkus un jaunus metodes, rast atgriezenisko saiti, motivēt...

Jā, mūzikas un deju kolektīvu, teātru mēģinājumu klātienē nav.

Bet ļoti daudz ir izdarīts: apgūts svētku tautas deju un mūsdienīgu deju lielkoncertu repertuārs, iestudētas mazo formu izrādes, iemācītas koru noslēguma koncerta Mežaparka estrādē dziesmas, tapusi mazo mūzikas kolektīvu priekšnesumi, izveidoti un izvērtēti vizuāli plastiskās mākslas darbi, uzmodeļti, uzšūti un uzastūti tērpi...

Mēs kopā ierakstām sevi Svētkos. Ja tie būs, būs citādi!

Tāpēc par citādu - fiziski veselū, garīgi stipru, tradīcijās mainīgu, darbu mīlošu un kultūrizglītību neiznīcinošu Latviju!

Lai notiek atšķirīgi, situācijai pielāgoti, riskus izvērtēti Svētki! Esam atbildīgi, elastīgi, prasīgi un nepaliekam pusceļā, neradām sevī un citos nepabeigtības un nepadarīta darba sajūtu katrs savā atbildības jomā!

Lai droši, sirdsmīļi Ziemassvētki, un jaunajā gadā rotāsim tālāk!

Sanita Kumpiņa,  
XII Latvijas Skolu jaunatnes  
dziesmu un deju svētku  
koordinatore Krāslavas novadā,  
Krāslavas BJC metodīķe  
Latvijas Skolu jaunatnes  
dziesmu un deju svētki

**Piedāvā novada iedzīvotājiem iegādāties veselības apdrošināšanu**

PA „Krāslavas Slimokase” sadarbībā ar apdrošināšanas sabiedrību AAS „BALTA” piedāvā novada iedzīvotājiem iegādāties veselības apdrošināšanu.

Lai saņemtu AAS „BALTA” veselības apdrošināšanas karti, klients var vērsties Dagdas vienotajā valsts un pašvaldību klientu apkalpošanas centrā (VPVKAC) Alejas ielā 4, Dagdā vai zvanot pa tālr. 65681701.

Veselības apdrošināšanas kartes, pēc to iegādes, varēs saņemt Dagdas VPVKAC Alejas ielā 4, Dagdā.

**Privāto māju pievedceļu attīrīšana no sniega**

Īpašniekam, vienojoties ar pakalpojuma sniedzēju, privāto ceļu attīrīšana no sniega tiks veikta vienlaicīgi ar pašvaldības ceļu attīrīšanu, kas samazinās tukšgaitas pārbraucienus un izmaksās ievērojami lētāk, nekā braucot speciāli uz konkrētu objektu.

Iedzīvotāji, kuriem nepieciešams attīrīt māju, komersantu vai servitūta ceļus no sniega, var vērsties:

**Dagdas pilsētā un Dagdas pagastā** – 20389632, Alla Kalniņa, SIA “Dagdas komunālā saimniecība”;

**Andrupenes pagastā** – 29323674, Anatolijs Sokolovs, Andrupenes pagasta pārvalde;

**Andzeļu pagastā** – 29198248, Aivars Platacis, Z/S “Ezer-mala”

**Asūnes pagastā** – 26337573, Viktors Krūmiņš, Z/S “Ce-liņi”;

**Bērziņu pagastā** – 28748845, Valentīns Prusaks, Ezer-nieku pagasta pārvalde;

**Ezernieku pagastā** – 28748845, Valentīns Prusaks, Ezernieku pagasta pārvalde;

**Konstantinovas pagastā** – 29958047, Ivars Geks, Konstantinovas pagasta pārvalde;

**Ķepovas pagastā** – 25634589, Žanna Aišpure, Ķepovas pagasta pārvalde;

**Svariņu pagastā** – 26262883, Sergejs Sirota, Svariņu pa-gasta pārvalde.

**Šķaunes pagastā** – 28373048, Pāvels Višņevskis

Ezernieku, Bērziņu, Konstantinovas un Svariņu pagastu pārvaldes sniedz traktora pakalpojumus.

Visos gadījumos, kad nepieciešama **steidzama** palīdzība ceļu attīrīšanai no sniega, lūdzam griezties savās pagastu pārvaldēs, kur Jums palīdzēs.

**Dagdas novada iedzīvotāji!**

Valsts Robežsardzes Robežnieku robežsardzības nodaļa sveic ikvienu Dagdas novada iedzīvotāju un vēl panākumiem bagātu, un satiecības pilnu šo 2021. gadu! Lai, šis Jaunais gads piepilda visus Dagdas novada iedzīvotāju sapņus un sirdis ar prieku.

**Atgādinam!**

Uzturoties pierobežas joslā ir nepieciešama speciāla caurlaide, kuru var saņemt jebkurā Valsts robežsardzes struktūrvienībā, kā arī interneta vietnē: <https://www.latvija.lv/>

Valsts robežsardze lūdz Dagdas novada iedzīvotājus informēt par pierobežas joslā vai pierobežā manītām personām vai personu grupām, kas nav raksturīgas Latvijas Republikas iedzīvotāju etniskai vai nacionālajai piederībai.

Lūdzam Jūs nekavējoties ziņot Robežnieku robežsardzības nodaļai pa tālruni (anonimitāte garantēta):

+37165403763

+37126399875


+37129602519

**Vinypasaulē aizgājušie\*  
Dagdas novada  
decembrī:**

Jānis Džatlovs  
(dzim. 1956.g.)  
Aleksandrs Trizna  
(dzim. 1955.g.)  
Pēteris Muravskis  
(dzim. 1974.g.)  
Marija Golube  
(dzim. 1947.g.)  
Viļģelmina Isaka  
(dzim. 1955.g.)  
Olga Juhna (dzim. 1939.g.)  
Apolinarija Trofimova  
(dzim. 1927.g.)  
Juris Ložkins  
(dzim. 1942.g.)  
Monika Spila  
(dzim. 1932.g.)  
Lidija Ovcenko  
(dzim. 1945.g.)  
Jānis Andžāns  
(dzim. 1942.g.)  
Natālija Jancenko  
(dzim. 1929.g.)  
Gaļina Trofimova  
(dzim. 1948.g.)  
Antoņina Ratinska  
(dzim. 1947.g.)  
Konstancija Karvele  
(dzim. 1928.g.)  
Angelina Sorokina  
(dzim. 1950.g.)  
Albīna Stuoņene  
(dzim. 1934.g.)

**Izsakām dziļu  
līdzjūtību tuviniekiem!**

\*Reģistrēti Dagdas novada  
Dzimisarakstu nodaļā no  
01.12.2020. līdz 31.12.2020.

**Paziņojums par jaunizveidojamā Krāslavas novada ilgtspējīgas attīstības stratēģijas un attīstības programmas izstrādes uzsākšanu**

jiem no attiecīgās pašvaldības.

Krāslavas novada ilgtspējīgas attīstības stratēģijā 2021. – 2037. gadam tiks noteikts novada ilgtermiņa attīstības redzējums, stratēģiskie mērķi, attīstības prioritātes un telpiskās attīstības perspektīva. Krāslavas novada attīstības programmā 2021. – 2027. gadam tiks ietverts pašreizējās situācijas analīzes kopsavilkums, kā arī noteikts rīcību kopums novada ilgtermiņa stratēģisko mērķu un prioritāšu īstenošanai un Attīstības programmas īstenošanas uzraudzības kārtība.

Attīstības dokumentu izstrādē ir ļoti svarīga iedzīvotāju iesaiste. Kon-

krētus priekšlikumus tālākai novada attīstībai ar norādi “Priekšlikumi Krāslavas novada attīstības programmai” lūgums iesniegt Dagdas novada domei (epasts: [dome@dagda.lv](mailto:dome@dagda.lv), Alejas ielā 4, Dagdā, Krāslavas novada domei (epasts: [dome@kraslava.lv](mailto:dome@kraslava.lv), Rīgas ielā 51, Krāslavā (COVID-19 *ārkārtas stāvokļa laikā iesniegums atstājams pastkastē pie ēkas*), Jums tuvākajā pagasta pārvaldē vai kā iesniegumu [www.latvija.lv](http://www.latvija.lv)) līdz 2021. gada 31. janvārim, norādot savu kontaktinformāciju (vārdu, uzvārdu, adresi, tālruni/ e-pastu). Jūsu personas dati tiks izmantoti tikai normatīvajos aktos noteiktā kārtībā.

Programmu izstrādes laikā iedzīvotāji tiks aicināti līdzdarboties arī tematiskajās darba grupās un izteikt viedokli iedzīvotāju aptaujā un sabiedriskajās apspriešanās.

Plašāka informācija par sabiedrības iesaistes iespējām tiks sagatavota un drīzumā publicēta mājaslapās [www.kraslava.lv](http://www.kraslava.lv), [www.dagda.lv](http://www.dagda.lv) un [www.aglona.lv](http://www.aglona.lv), sadaļā “Sabiedrības līdzdalība”.

Kontaktpersona un izstrādes vadītāja ir Krāslavas novada domes Attīstības nodaļas vadītāja Ināra Dzalbe ([attistiba@kraslava.lv](mailto:attistiba@kraslava.lv), tālrunis 29185871).

Sagatavoja: I. Dzalbe, L. Nagļa



Administratīvo teritoriju un apdzīvoto vietu likums, kas stājās spēkā 2020. gada 23. jūnijā, nosaka, ka Krāslavas novada pašvaldība kopā ar Dagdas novada pašvaldību un trīs Aglonas novada pagastiem no 2021. gada 1. jūlija veidos vienotu administratīvo teritoriju – Krāslavas novadu.

Apvienotajam novadam ir jānodrošina kopīgu teritorijas attīstības plānošanas dokumentu izstrāde, tāpēc, sadarbojoties Krāslavas, Dagdas un Aglonas novadu pašvaldībām, tiek uzsākts darbs pie jaunizveidojamā Krāslavas novada ilgtspējīgas attīstības stratēģijas un Krāslavas novada attīstības programmas sagatavošanas. Krāslavas novada dome un Dagdas novada dome 2020. gada 26. novembra domes sēdē pieņēma lēmumus par minēto dokumentu izstrādes Darba uzdevumiem, termiņiem, kā arī izstrādes darba grupas pārstāv-

# Paziņojums par sabiedrības līdzdalības iespējām jaunizveidojamā Krāslavas novada ilgtspējīgas attīstības stratēģijas un attīstības programmas izstrādē

Pamatojoties uz Administratīvo teritoriju un apdzīvoto vietu likumu, kas nosaka, ka Krāslavas novada pašvaldība kopā ar Dagdas novada pašvaldību un trīs Aglonas novada pagastiem no šī gada 1. jūlija veidos vienotu administratīvo teritoriju – Krāslavas novadu, Krāslavas, Dagdas un Aglonas novadu pašvaldības, balstoties uz to 2020. gada novembrī un decembrī pieņemtajiem lēmumiem, ir uzsākušas darbu pie jaunizveidojamā Krāslavas novada ilgtspējīgas attīstības stratēģijas un Krāslavas novada attīstības programmas izstrādes.

Krāslavas novada ilgtspējīgas attīstības stratēģijā 2021. – 2037. gadam tiks noteikts novada ilgtermiņa attīstības redzējums, stratēģiskie mērķi, attīstības prioritātes un telpiskās attīstības perspektīva. Krāslavas novada attīstības programmā 2021. – 2027. gadam tiks ietverts pašreizējās situācijas analīze kopsavilkums, kā arī noteikts rīcību kopsavilkums novada ilgtermiņa stratēģisko mērķu un prioritāšu īstenošanai un Attīstības programmas īstenošanas uzraudzības kārtība.

Aicinām Krāslavas, Dagdas un Aglonas novadu iedzīvotājus un citus interesentus izmantot sekojošas sabiedrības līdzdalības iespējas saistībā ar Krāslavas novada ilgtspējīgas attīstības stratēģijas 2021. – 2037. gadam un Krāslavas novada Attīstības programmas 2021.–2027. gadam izstrādi:

1. Individuālu priekšlikumu iesniegšana;
2. Viedokļa paašana iedzīvotāju aptaujā,
3. Dalība nozaru darba grupās;
4. Dalība dokumentu 1. redakcijas sabiedriskajās apspriedēs.

## Priekšlikumu iesniegšana

Konkrētus argumentētus priekšlikumus tālākai jaunā novada attīstībai, jo īpaši par pašvaldības kompetences sfērām, ar norādi "Priekšlikumi Krāslavas novada attīstības dokumentiem" lūgums iesniegt Krāslavas novada domei (epasts: dome@kraslava.lv, Rīgas ielā 51, Krāslavā (COVID-19 ārkārtas stāvokļa laikā iesniegums at-

stājams pastkastē pie ēkas)), Dagdas novada domei (epasts: dome@dagda.lv, Alejas ielā 4, Dagdā (COVID-19 ārkārtas stāvokļa laikā iesniegums atstājams pastkastē pie ēkas)), Aglonas novada domei (epasts: padome@aglonas.lv, Somersētas 34, Aglonā (COVID-19 ārkārtas stāvokļa laikā iesniegums atstājams pastkastē pie ēkas)), Jums tuvākajā pagasta pārvaldē vai kā iesniegumu [www.latvija.lv](http://www.latvija.lv) līdz 2021. gada 31. janvārim, norādot savu kontaktinformāciju (vārdu, uzvārdu, adresi, tālruni/ e-pastu).

## Dalība pašvaldību rīkotajā iedzīvotāju aptaujā

Līdz 2021. gada 31. janvārim aicinām iesaistīties iedzīvotāju aptaujā, kopīgi definējot jaunā novada nozīmīgākās vērtības, dabas un kultūras objektus, prioritātes un svarīgākos projektus. Anketas var iesniegt: 1) aizpildot tiešsaistē (<https://forms.gle/MX4UeZRBbTkezYmU8>) (optimālais variants, epasti piedalās pārsteiguma balvu izlozē); 2) nosūtīt elektroniski aizpildītu anketu uz e-pastu attistiba@kraslava.lv; 3) iesniegt aizpildītās anketas papīra formā (izdrukai Paziņojuma pielikumā, kā arī "Krāslavas Vēstis" un "Dagdas Novada Ziņas" janvāra numuros) Krāslavas novada domē (Rīgas 51, Krāslavā, pasta kastītē pie ieejas), Dagdas novada domē (Alejas ielā 4, Dagdā, pasta kastītē pie ieejas), Aglonas novada domē (Somersētas 34, Aglonā, pasta kastītē pie ieejas) vai tuvākajā pagasta pārvaldē.

Anketas ir anonīmas, atbildes tiks izmantotas tikai apkopotā veidā jaunveidojamā Krāslavas novada attīstības dokumentu izstrādē. Rezultātu kopsavilkums tiks publicēts [www.kraslava.lv](http://www.kraslava.lv), [www.dagda.lv](http://www.dagda.lv) un [www.aglonas.lv](http://www.aglonas.lv).

## Dalība nozaru darba grupās

2021. gada janvāra beigās – februārī plānots rīkot sekojošu tematisko darba grupu darbu:

- Ekonomiskās attīstības un uzņēmējdarbības atbalsta darba grupa,

- Izglītības, sporta un kultūras darba grupa,
- Veselības aprūpes un sociālo jautājumu darba grupa,
- Teritorijas un infrastruktūras plānošanas darba grupa;
- Vides jautājumu darba grupa.

Pieteikties nozaru darba grupām var novadu biedrību, uzņēmumu pārstāvi, kā arī citi intereseanti, reģistrējoties tiešsaistē (<https://forms.gle/erMxpRkHy2NDdWjVA>) līdz 2021. gada 15. janvārim. COVID-19 ārkārtas stāvokļa laikā darba grupas plānots rīkot lielākoties attālināti.

## Sabiedriskā apspriešana

Jaunizveidojamā Krāslavas novada ilgtspējīgas attīstības stratēģijas 2021.–2037. gadam un Krāslavas novada attīstības programmas 2021.–2027. gadam pirmās redakcijas apspriešana notiks pēc dokumentu pirmās redakcijas izstrādes (provizorisks, saskaņā ar apstiprināto laika grafiku - šī gada septembrī).

## Aktuālākā informācija

Paziņojums par attīstības dokumentu izstrādes uzsākšanu, aktuālākā informācija par sabiedrības iesaistes iespējām tiks publicēta mājaslapās [www.kraslava.lv](http://www.kraslava.lv), [www.dagda.lv](http://www.dagda.lv) un [www.aglonas.lv](http://www.aglonas.lv), sadaļā "Sabiedrības līdzdalība".

Fizisko personu dati tiks izmantoti tikai normatīvajos aktos noteiktā kārtībā.

## Kontaktinformācija

Par sabiedrības līdzdalību atbildīgā kontaktpersona un izstrādes vadītāja ir Krāslavas novada domes Attīstības nodaļas vadītāja Ināra Dzalbe (epasts [attistiba@kraslava.lv](mailto:attistiba@kraslava.lv), tālrunis 29185871).

Informāciju publicēšanai sagatavoja: Krāslavas novada domes Attīstības nodaļa

Aicinām ikvienu iedzīvotāju iesaistīties jaunizveidojamā Krāslavas novada attīstības prioritāšu noteikšanā!

## Cienījamais jaunveidojamā Krāslavas novada iedzīvotāj!

Krāslavas, Dagdas un Aglonas novadu pašvaldības aicina Jūs iesaistīties Krāslavas novada jaunās Attīstības stratēģijas un Attīstības programmas 2021.–2027. gadam izstrādē, līdz šī gada 31. janvārim atbildot uz šīs aptaujas jautājumiem un kopīgi definējot jaunā novada prioritātes.

Anketas var iesniegt: 1) aizpildot tiešsaistē (<https://forms.gle/MX4UeZRBbTkezYmU8>) (optimālais variants, epasti piedalās pārsteiguma balvu izlozē); 2) nosūtīt elektroniski aizpildītu anketu uz e-pastu [attistiba@kraslava.lv](mailto:attistiba@kraslava.lv); 3) iesniegt aizpildītās anketas papīra formā Krāslavas novada domē (Rīgas 51, Krāslavā, pasta kastītē pie ieejas), Dagdas novada domē (Alejas ielā 4, Dagdā, pasta kastītē pie ieejas), Aglonas novada domē (Somersētas 34, Aglonā, pasta kastītē pie ieejas) vai tuvākajā pagasta pārvaldē.

Anketas ir anonīmas, atbildes tiks izmantotas tikai apkopotā veidā jaunveidojamā Krāslavas novada attīstības dokumentu izstrādē. Rezultātu kopsavilkums tiks publicēts [www.kraslava.lv](http://www.kraslava.lv), [www.dagda.lv](http://www.dagda.lv) un [www.aglonas.lv](http://www.aglonas.lv).

Kopā varam vairāk!

**Nosauciet 5 vietas, lietas, cilvēkus vai uzņēmumus, kas Jums šķiet unikāli un nāk prātā kā pirmās asociācijas ar jaunveidojamo Krāslavas novadu (esošajiem Krāslavas un Dagdas novadiem, Aglonas novada Grāveru, Kastuļiņas un Šķeltovas pagastiem!)**

### Kādas, Jūsuprāt, ir nozīmīgākās šī brīža priekšrocības jaunizveidojamā Krāslavas novada attīstībai?

Lūdzu, izvēlieties ne vairāk par 5 variantiem.

- |  |  |
|--|--|
| <input type="checkbox"/> Dabas vērtības (ezeri, Daugava, meži, ģeoloģiskie un ģeomorfoloģiskie pieminekļi) | <input type="checkbox"/> Zinoši, izglītoti, iniciatīvas bagāti cilvēki         |
| <input type="checkbox"/> Kultūrvēsturiskais mantojums (muižas un baznīcas)                                 | <input type="checkbox"/> Daudznozīmīga vide                                    |
| <input type="checkbox"/> Kvalitatīvi izglītības pakalpojumi  | <input type="checkbox"/> Kultūras tradīcijas, amatniecība                      |
| <input type="checkbox"/> Tūrisma un aktīvas atpūtas iespējas   | <input type="checkbox"/> Atrašanās vieta pie Eiropas Savienības ārējās robežas |
| <input type="checkbox"/> Bioloģiskās produkcijas ražošana, mājražošana                                     | <input type="checkbox"/> Droša vide ģimenēm                                    |
|  | <input type="checkbox"/> Cits (miniet): _____                                  |

### Kādi, Jūsuprāt, ir lielākie riski jaunizveidojamā Krāslavas novada turpmākai attīstībai?

Lūdzu, izvēlieties ne vairāk par 5 variantiem.

- |   |   |
|---|---|
| <input type="checkbox"/> Ceļu infrastruktūra  | <input type="checkbox"/> Darba vietu trūkums  |
| <input type="checkbox"/> Sabiedriskā transporta tīkls                                   | <input type="checkbox"/> Zemas algas  |
| <input type="checkbox"/> Nepietiekoši aktīva kultūras un sabiedriskā vide               | <input type="checkbox"/> Komunālā saimniecība (ūdens, siltumapgāde, kanalizācija, atkritumi utt.) |
| <input type="checkbox"/> Nepietiekoša tūrisma, kultūras un vides objektu infrastruktūra | <input type="checkbox"/> Ģeogrāfiskais izvietojums  |
| <input type="checkbox"/> Jauniešu un darbaspējas vecuma iedzīvotāju aizplūšana          | <input type="checkbox"/> Izglītības iestāžu slēgšana  |
|   | <input type="checkbox"/> Vājš TV, radio un sakaru tīkls pierobežā                                 |
|   | <input type="checkbox"/> Cits (miniet): _____   |

### Kādas, Jūsuprāt, ir nozīmīgākās jaunizveidojamā Krāslavas novada dabas un kultūrvēsturiskās vērtības?

Lūdzu, izvēlieties ne vairāk par 3 variantiem.

- |   |   |
|---|---|
| <input type="checkbox"/> Dabas parks "Daugavas loki", īpaši aizsargājamo ainavu apvidus "Augšdaugava" | <input type="checkbox"/> Grāfu Plāteru pils komplekss |
| <input type="checkbox"/> Rāznes nacionālais parks   | <input type="checkbox"/> Baznīcas                     |
| <input type="checkbox"/> Ezeri  | <input type="checkbox"/> Koka apbūve                  |
|   | <input type="checkbox"/> Muzeji, kultūrvietas         |
|   | <input type="checkbox"/> Cits (miniet): _____         |

### Vai, Jūsuprāt, jaunā administratīvi teritoriālā reforma jaunveidojamajā Krāslavas novadā:

- |  |  |
|--|--|
| <input type="checkbox"/> Sekmēs novadā iekļauto teritoriju attīstību     | <input type="checkbox"/> Neko nemainīs |
| <input type="checkbox"/> Negatīvi ietekmēs iekļauto teritoriju attīstību | <input type="checkbox"/> Cits:         |

Lūdzu sarindojiet piedāvātos 10 atpazīstamākos publiski pieejamos kultūrvēsturiskos objektus un muzejus pēc to nozīmīguma tūrisma veicināšanai jaunajā Krāslavas novadā (no 1 – visnozīmīgākais līdz 10 – mazāk nozīmīgākais, neatkārtojiet vienādus ciparus!)

- |   |   |
|---|---|
| <input type="checkbox"/> Krāslavas grāfu Plāteru pils komplekss (t.sk. pils, parks, Krāslavas Vēstures un mākslas muzejs, TIC, amatniecības centrs) | <input type="checkbox"/> Dagdas muižas parks (t.sk. Dagdas ala, Jauniešu iniciatīvu centrs "Parka rozes") |
| <input type="checkbox"/> Krāslavas vēsturiskais centrs (tūrgus laukums, strūklaka "Pleci airi", aptieka, promenāde)                                 | <input type="checkbox"/> Krāslavas Sv.Ludviga Romas katoļu baznīca  |

- Dagdas pilsētas vēsturiskais centrs (t.sk. ebreju tirgotāju nami, TIC, skvērs, ezera pludmale)
- Laimes muzejs Indrā
- Muzejs "Andrupenes lauku sēta"

- Dagdas Visv.Trīsvienības Romas katoļu baznīca
- Jaundomes muižas vides izglītības centrs un ekspozīcijas zāle (t.sk. Baltā kapela)
- Vides izglītības un kultūras centrs "Ķeapa" (Ķepovas pagastā, Neikšānos)

- Krāslavā (skrējējiem, slēpotājiem, rollerbraucējiem, nūjotājiem).
- Vietējās un reģionālās nozīmes velomaršrūta tīkla attīstība un popularizēšana.

- attīstība un popularizēšana.
- Ūdens tūrisma attīstība (nobraucieni ar laivām un plostiem pa Daugavu un ezeriem).

Lūdzu sarindojiet piedāvātos 10 atpazīstamākos **publiski pieejamos dabas objektus pēc to nozīmīguma tūrisma veicināšanai jaunizveidojamā Krāslavas novadā (no 1 – visnozīmīgākais līdz 10 – mazāk nozīmīgākais, neatkārtojiet vienādus ciparus!)**

- Dabas parks "Daugavas loki" (t.sk. reģionālais velomaršrūts Nr.35, pārgājienu taka)
- Eša ezers (Ežezers) un Pijoru ozolu audze Rāznas Nacionālā parka teritorijā
- Krāslavas skatu laukums (Adamovas pilskalns) un Adamovas dabas taka
- Jaundomes dabas taka
- Andrupenes purvu taka
- Lubāna pilskalns
- Priedaines skatu tornis
- Laimes sajūtu un dabas vērošanas taka Indrā
- Vides objekts "Septiņi krēslī" Latvijas – Baltkrievijas pierobežā (Piedrujā), Piedrujas akmens, vietējais velomaršrūts Nr.789
- Velnezers (Čertoks)

- Vietējo dabas taku labiekārtošana, popularizēšana un jaunu dabas taku izveide.
- Reģionālā pārgājienu maršruta "Latgales ezera taka" izveide un popularizēšana.

- Brīvdabas trenāžieru uzstādīšana.
- Publisko peldvietu labiekārtošana (piemēram, Persteņa ezera krasts Krāslavā, pludmale Dagdā Jelgavas ielā u.c.)

Lūdzu, sarindojiet **pēc nozīmīguma**, kuriem no piedāvātajiem kultūrvietu attīstības projektiem, Jūsuprāt, ir vislielākās attīstības perspektīvas (no 1 – visnozīmīgākais līdz 6 – mazāk nozīmīgākais, neatkārtojiet vienādus ciparus!)

- Krāslavas pils kompleksa attīstība
- Daugavas promenādes izveide Krāslavā
- Skatu laukuma attīstība Adamovas pilskalnā Krāslavā
- Andrupenes lauku sētas attīstība
- Jaundomes muižas attīstība
- Laimes muzeja Indrā attīstība

Citi Jūsu priekšlikumi/idejas jaunizveidojamā Krāslavas novada attīstībai (nepieciešamības gadījumā iesniedzami papildus):

Par kuru pēdējos piecos gados pārbūvēto vai jaunuzbūvēto objektu Jūsu pašvaldībā Jums ir vislielākais gandarījums (miniet konkrēti)?

Kādās pašvaldības kompetenču jomās, Jūsuprāt, **kopumā** visvairāk nepieciešami uzlabojumi jaunajā Krāslavas novadā tuvāko piecu gadu laikā?

Lūdzu, izvēlieties ne vairāk par 5 variantiem.

- Uzņēmējdarbības vide (ražošanas zonas, atbalsta programmas uzņēmējiem)
- Ceļu infrastruktūra
- Tūrisma infrastruktūra
- Kultūrvēsturiskā mantojuma saglabāšana
- Vides sakoptība
- Drošība un sabiedriskā kārtība
- Veselības aprūpe
- Komunālā saimniecība (ūdens, siltumapgāde, kanalizācija, atkritumi, utt.)
- Sociālie pakalpojumi
- Izglītība
- Kultūra
- Sports, aktīvā atpūta
- Ģimenēm draudzīgas vides veidošana
- Iedzīvotāju aktīvāka līdzdalība
- Mājokļu pieejamība
- Tehnoloģijas un inovācijas
- Cits (miniet): \_\_\_\_\_

Kas ir prioritārie pakalpojumi, kas Jūsu ģimenei visvairāk paaugstinātu dzīves un vides kvalitāti konkrētajā vietā, kur dzīvojat?

Lūdzu, izvēlieties ne vairāk par 5 variantiem.

- Ceļu un ielu infrastruktūras sakārtošana
- Publisko ēku fasāžu renovācija un siltināšana
- Daudzdzīvokļu māju pagalmu un stāvlaukumu sakārtošana
- Ūdenssaimniecības sakārtošana
- Atkritumu saimniecības sakārtošana
- Siltumapgādes sakārtošana
- Jaunu sociālo pakalpojumu pieejamība
- Sporta un aktīvās atpūtas objektu pieejamība un dažādošana
- Kultūras objektu sakārtošana un aktivitāšu piedāvājuma dažādošana
- Vispārējās izglītības iestāžu pakalpojumu uzlabošana
- Interesu un profesionālās ievirzes izglītības iestāžu pakalpojumu uzlabošana
- Kultūras iestāžu pakalpojumu uzlabošana
- Atpūtas vietu un bērnu rotaļu laukumu pieejamība
- Tūrisma piedāvājuma dažādošana
- Cits (miniet): \_\_\_\_\_

Kādi, Jūsuprāt, būtu 3 konkrēti prioritāri veicamie darbi jaunajā Krāslavas novadā 2021.—2023. gadā, kas dotu labumu visam novadam?

Kādi, Jūsuprāt, būtu 3 konkrēti prioritāri veicamie darbi jaunajā Krāslavas novadā 2021.—2023. gadā Krāslavas pilsētā?

Kādi, Jūsuprāt, būtu 3 konkrēti prioritāri veicamie darbi jaunajā Krāslavas novadā 2021.—2023. gadā Dagdas pilsētā?

Kādi, Jūsuprāt, būtu 3 konkrēti prioritāri veicamie darbi jaunajā Krāslavas novadā 2021.—2023. gadā Jūsu pagastā (tekstā miniet konkrēti, kurā)?

Lūdzu, sarindojiet **pēc nozīmīguma**, kuriem no piedāvātajiem aktīvās atpūtas projektiem, Jūsuprāt, ir vislielākās attīstības perspektīvas (no 1 – visnozīmīgākais līdz 8 – mazāk nozīmīgākais, neatkārtojiet vienādus ciparus!)

- Multifunkcionālās asfaltētas trases izveide
- Starptautiskā velo maršruta "EuroVelo 11"

Lūdzu, norādiet Jūsu vecumu:

- līdz 18  19—25  26—40  41—55  56—65  vairāk par 66

Lūdzu, norādiet Jūsu nodarbošanos:

- skolēns
- students
- uzņēmējs/uzņēmuma īpašnieks
- privāta uzņēmuma darbinieks
- pašnodarbināta persona
- valsts vai pašvaldības iestādes darbinieks
- bērna kopšanas atvaļinājumā
- bezdarbnieks
- pensionārs
- cits: \_\_\_\_\_

Lūdzu, norādiet Jūsu dzīvesvietu:

- Krāslava
- Dagda
- Andrupenes pagasts
- Andzeļu pagasts
- Asūnes pagasts
- Aulejas pagasts
- Bērziņu pagasts
- Dagdas pagasts
- Ezernieku pagasts
- Grāveru pagasts
- Indras pagasts
- Izvaltas pagasts
- Kalniešu pagasts
- Kaplavas pagasts
- Kastujinas pagasts
- Kombuļu pagasts
- Konstantinovas pagasts
- Krāslavas pagasts
- Ķepovas pagasts
- Piedrujas pagasts
- Robežnieku pagasts
- Skaistas pagasts
- Švaņu pagasts
- Skaunes pagasts
- Šķeltovas pagasts
- Ūdrīšu pagasts
- šobrīd dzīvoju citur Latvijā
- šobrīd dzīvoju ārzemēs

Lūdzu, norādiet, kāds ir galvenais iemesls tam, ka jaunveidojamais Krāslavas novads ir Jūsu dzīves vieta (mājas)!

- Esmu šeit dzimis
- Esmu šeit "ieprecējies"
- Es šeit mācos
- Esmu šeit atradis darbu
- Man šeit ir vecāki (vecvecāki)
- Man šeit vienkārši patīk
- Cits (miniet) \_\_\_\_\_

Kur Jūs iegūstat informāciju par pasākumiem un attīstību?

- Pašvaldības mājas lapā [www.kraslava.lv](http://www.kraslava.lv)
- Pašvaldības mājas lapā [www.dagda.lv](http://www.dagda.lv)
- Pašvaldības mājas lapā [www.aglona.lv](http://www.aglona.lv)
- Krāslavas novada pašvaldības informatīvajā izdevumā "Krāslavas Vēstis", [www.kraslavasvestis.lv](http://www.kraslavasvestis.lv)
- Dagdas novada pašvaldības informatīvajā izdevumā "Dagdas Novada Ziņas"
- Aglonas novada pašvaldības informatīvajā izdevumā "Aglonas novada vēstis"
- Laikrakstā "Ezerzeme"
- Reģionālajos laikrakstos "Latgales Laiks" un "Latgales Vietējā Avīze"
- Nacionālo masu saziņas līdzekļos
- Krāslavas novada domes profilā sociālajos tīklos
- Dagdas novada domes profilā sociālajos tīklos
- Aglonas novada Kultūras centra profilā sociālajos tīklos
- Krāslavas novada tūrisma informācijas centra profilā sociālajos tīklos un [www.visitkraslava.com](http://www.visitkraslava.com)
- FB profils "Krāslava. Radoši un Pozitīvi"
- Citur (miniet): \_\_\_\_\_

Vai esat iesaistījies kādā Krāslavas novada biedrībā vai brīvprātīgo kustībā?

- Jā  Nē

Vai kopumā jūtaties laimīgs, dzīvojot Krāslavas, Dagdas un Aglonas novados?

- Jā  Nē

**Paldies par Jūsu ieguldījumu jaunveidojamā Krāslavas novada attīstībā!**



Pārpublicēšanas vai citēšanas gadījumā atsauce obligāta!


Dagdas novada pašvaldības informatīvais izdevums "Dagdas Novada Ziņas"  
Alejas ielā 4, Dagda,  
Dagdas novads, LV - 5674

Atbildīgais par izdevumu:  
Sabiedrisko attiecību speciālists  
Sanita Karpoviča  
sanita.karpovica@dagda.lv  
tālrunis: 26621945, 65681721

Reģ. Nr. 000740236  
Tirāža: 3100  
Drukāts:  
SIA "Latgales Druka"

Izdevumā publicētie materiāli ne vienmēr atspoguļo Dagdas novada domes viedokli. Par faktu pareizību atbild autors.

## PAZIŅOJUMS PAR SABIEDRĪBAS LĪDZDALĪBAS IESPĒJĀM JAUNIZVEIDOJAMĀ KRĀSLAVAS NOVADA ILGTSPĒJĪGAS ATTĪSTĪBAS STRATĒGIJAS UN ATTĪSTĪBAS PROGRAMMAS IZSTRĀDĒ



Pamatojoties uz Administratīvo teritoriju un apdzīvoto vietu likumu, kas nosaka, ka Krāslavas novada pašvaldība kopā ar Dagdas novada pašvaldību un trīs Aglonas novada pagastiem no šī gada 1. jūlija veidos vienotu administratīvo teritoriju – Krāslavas novadu, Krāslavas, Dagdas un Aglonas novadu pašvaldības, balstoties uz to 2020. gada novembrī un decembrī pieņemtajiem lēmumiem, ir uzsākušas darbu pie jaunizveidojamā Krāslavas novada ilgtspējīgas attīstības stratēģijas un Krāslavas novada attīstības programmas izstrādes.

Krāslavas novada ilgtspējīgas attīstības stratēģijā 2021.–2037. gadam tiks noteikts novada ilgtermiņa attīstības redzējums, stratēģiskie mērķi, attīstības prioritātes un telpiskās attīstības perspektīva. Krāslavas

dalība dokumentu 1. redakcijas sabiedriskajā apspriedē.

### Priekšlikumu iesniegšana

Konkrētus argumentētus priekšlikumus tālākai jaunā novada attīstībai, jo īpaši par pašvaldības kompetences sfērām, ar norādi „Priekšlikumi Krāslavas novada attīstības dokumentiem” lūgums iesniegt Krāslavas novada domei (e-pasts: dome@kraslava.lv, Rīgas ielā 51, Krāslavā (Covid-19 ārkārtas situācijas laikā iesniegums atstājams pastkastē pie ēkas)), Dagdas novada domei (e-pasts: dome@dagda.lv, Alejas ielā 4, Dagdā (Covid-19 ārkārtas situācijas laikā iesniegums atstājams pastkastē pie ēkas)), Aglonas novada domei (e-pasts: padome@aglona.lv, Somersētas 34, Aglonā (Covid-19 ārkārtas situācijas laikā iesniegums

lv; 3) iesniedzot aizpildītās anketas papīra formā (izdrukai Paziņojuma pielikumā, kā arī „Krāslavas Vēstis” un „Dagdas Novada Ziņas” janvāra numuros) Krāslavas novada domē (Rīgas 51, Krāslavā, pasta kastītē pie ieejas), Dagdas novada domē (Alejas ielā 4, Dagdā, pasta kastītē pie ieejas), Aglonas novada domē (Somersētas 34, Aglonā, pasta kastītē pie ieejas) vai tuvākajā pagasta pārvaldē.

Anketas ir anonīmas, atbildes tiks izmantotas tikai apkopotā veidā jaunveidojamā Krāslavas novada attīstības dokumentu izstrādē. Rezultātu kopsavilkums tiks publicēts [www.kraslava.lv](http://www.kraslava.lv), [www.dagda.lv](http://www.dagda.lv) un [www.aglona.lv](http://www.aglona.lv).

### Dalība nozaru darba grupās

2021. gada janvāra beigās – februārī plā-

### Sabiedriskā apspriešana

Jaunizveidojamā Krāslavas novada ilgtspējīgas attīstības stratēģijas 2021.–2037. gadam un Krāslavas novada attīstības programmas 2021.–2027. gadam pirmās redakcijas apspriešana notiks pēc dokumentu pirmās redakcijas izstrādes (provizoriski, saskaņā ar apstiprināto laika grafiku – šī gada septembrī).

### Aktuālākā informācija

Paziņojums par attīstības dokumentu izstrādes uzsākšanu, aktuālākā informācija par sabiedrības iesaistes iespējām tiks publicēta tīmekļvietnēs [www.kraslava.lv](http://www.kraslava.lv), [www.dagda.lv](http://www.dagda.lv) un [www.aglona.lv](http://www.aglona.lv), sadaļā „Sabiedrības līdzdalība”.

Fizisko personu dati tiks izmantoti tikai normatīvaos aktos noteiktā kārtībā.

## Kontaktinformācija

Par sabiedrības līdzdalību atbildīgā kontaktpersona un izstrādes vadītāja ir Krāslavas novada domes Attīstības nodaļas vadītāja Ināra Dzalbe (e-pasts attistiba@kraslava.lv, tālrunis 29185871).

Informāciju publicēšanai sagatavojas: **Krāslavas novada domes Attīstības nodaļa**  
Ivara Stivriņa foto

## Aicinām ikvienu iedzīvotāju iesaistīties jaunizveidojamā Krāslavas novada Attīstības prioritāšu noteikšanā!

nots rīkot šādu tematisko darba grupu darbu.

Ekonomiskās attīstības un uzņēmējdarbības atbalsta darba grupa.

Izglītības, sporta un kultūras darba grupa. Veselības aprūpes un sociālo jautājumu darba grupa.

Teritorijas un infrastruktūras plānošanas darba grupa.

Vides jautājumu darba grupa.

Pieteikties nozaru darba grupām var no vadu biedrību, uzņēmumu pārstāvi, kā arī citi interesenti, reģistrējoties tiešsaistē (<https://forms.gle/erMxpRkHy2NDDdWiVA>) līdz 2021. gada 15. janvārim. Covid-19 ārkārtas situācijas laikā darba grupas plānots rīkot lielākoties attālināti.

atstājams pastkastē pie ēkas). Jums uzaicinājums piedalīties šādā tematiskā darba grupā. [www.latvija.lv](http://www.latvija.lv) līdz 2021. gada 31. janvārim, norādot savu kontaktinformāciju (vārdu, uzvārdu, adresi, tālruni/ e-pastu).

## Dalība pašvaldību rīkotajā iedzīvotāju aptaujā

Līdz 2021. gada 31. janvārim aicinām iesaistīties iedzīvotāju aptaujā, kopīgi definējot jaunā novada nozīmīgākās vērtības, dabas un kultūras objektus, prioritātes un svarīgākos projektus. Anketas var iesniegt:

- 1) aizpildot tiešsaistē (<https://forms.gle/MX4UeZRBbTkezYmU8>) (optimālais variants, e-pasti piedalās pārsteiguma balvu izlozē);
- 2) nosūtot elektroniski aizpildītu anketu uz e-pastu [attistiba@kraslava.lv](mailto:attistiba@kraslava.lv).

# CIENĪJAMĀS JAUNVEIDOJAMĀ KRĀSLAVAS NOVADA IEDZĪVOTĀJĀ!

**Krāslavas, Dagdas un Aglonas novadu pašvaldības aicina Jūs iesaistīties Krāslavas novada jaunās Attīstības stratēģijas un Attīstības programmas 2021.–2027. gadam izstrādē, līdz šī gada 31. janvārim atbildot uz šīs aptaujas jautājumiem un kopīgi definējot jaunā novada prioritātes.**

**Anketas var iesniegt: 1) aizpildot tiešsaistē <https://forms.gle/MX4UeZRBbTkezYmU8> (optimālais variants); 2) nosūtot elektroniski aizpildītu anketu uz e-pastu [attistiba@kraslava.lv](mailto:attistiba@kraslava.lv); 3) iesniedzot aizpildītās anketas papīra formā Krāslavas novada domē (Rīgas 51, Krāslavā, pasta kastītē pie ieejas), Dagdas novada domē (Alejas ielā 4, Dagdā, pasta kastītē pie ieejas), Aglonas novada domē (Somersētas 34, Aglonā, pasta kastītē pie ieejas) vai tuvākajā pagasta pārvaldē.**

**Anketas ir anonīmas, atbildes tiks izmantotas tikai apkopotā veidā jaunveidojamā Krāslavas novada attīstības dokumentu izstrādē. Rezultātu kopsavilkums tiks publicēts [www.kraslava.lv](http://www.kraslava.lv), [www.dagda.lv](http://www.dagda.lv) un [www.aglona.lv](http://www.aglona.lv).**

## Kopā varam vairāk!

Nosauciet 5 vietas, lietas, cilvēkus vai uzņēmumus, kas Jums šķiet unikāli un nāk prātā kā pirmās asociācijas ar jaunveidojamo Krāslavas novadu (esošajiem Krāslavas un Dagdas novadiem, Aglonas novada Grāveru, Kastuļinas un Škeltovas pagastiem):

- Dabas vērtības (ezeri, Daugava, meži, ģeoloģiskie un ģeomorfoloģiskie pieminekļi)
- Kultūrvēsturiskais mantojums (muižas un baznīcas)
- Kvalitatīvi izglītības pakalpojumi
- Tūrisma un aktīvās atpūtas iespējas
- Bioloģiskās produkcijas ražošana, mājražošana
- Zinoši, izglītoti, iniciatīvas bagāti cilvēki
- Daudznacionāla vide
- Kultūras tradīcijas, amatniecība
- Atrašanās vieta pie Eiropas Savienības ārējās robežas
- Droša vide ģimenēm
- Cits (miniet):

**Kādas, Jūsprāt, ir nozīmīgākās šī brīža priekšrocības jaunizveidojamā Krāslavas novada attīstībai?**

Lūdzu, izvēlieties ne vairāk par 5 variantiem.

**Kādi, Jūsprāt, ir lielākie riski jaunizveidojamā Krāslavas novada turpmākai attīstībai?**

- Lūdzu, izvēlieties ne vairāk par 5 variantiem.
- Ceļu infrastruktūra
- Sabiedriskā transporta tīkls
- Nepietiekoši aktīva kultūras un sabiedriskā vide
- Nepietiekoša tūrisma, kultūras un vides objektu infrastruktūra
- Jauniešu un darbaspējas vecuma iedzīvotāju aizplūšana
- Darba vietu trūkums
- Zemas algas
- Komunālā saimniecība (ūdens, siltumapgāde, kanalizācija, atkritumi utt.)
- Ģeogrāfiskais izvietojums
- Izglītības iestāžu slēgšana
- Vājš TV, radio un sakaru tīkls pierobežā

Cits (miniet):

**Kādas, Jūsprāt, ir nozīmīgākās jaunizveidojamā Krāslavas novada dabas un kultūrvēsturiskās vērtības?**

- Lūdzu, izvēlieties ne vairāk par 3 variantiem.
- Dabas parks „Daugavas loki”, īpaši aizsargājamo ainavu apvidus „Augšdaugava”
- Rāznas nacionālais parks
- Ezeri
- Grāfu Plāteru pils komplekss
- Baznīcas
- Koka apbūve
- Muzeji, kultūrvietas
- Cits (miniet):

# Aptaujātie jaunveidojamā Krāslavas novada iedzīvotāji ir laimīgi

## Veikta iedzīvotāju aptauja par Krāslavas novada attīstību

Vaicāti par to, kas ir galvenais iemesls, kāpēc jaunveidojamā novada teritorijā ir respondentu mājvieta, lielākā daļa atbildēja, ka ir dzimuši jaunveidojamā novada teritorijā. 67,2% no aptaujātajiem nav iesaistījušies biedrību vai brīvprātīgo kustībās. Populārākie informācijas avoti respondentu vidū – pašvaldības izdevums "Krāslavas Vēstis", laikraksts "Ēzerzeme", [www.dagda.lv](http://www.dagda.lv), [www.kraslava.lv](http://www.kraslava.lv).

38% respondentu domā, ka administratīvi teritoriālā reforma sekmēs novadā iekļauto teritoriju attīstību, 30,2% domā, ka tā neko nemainīs savukārt 22,9% uzskata, ka reforma negatīvi ietekmēs topošo novadu.

### Kas ir topošais novads?

Uz jautājumu par pirmajām asociācijām saistībā ar topošo novadu, saņemtas 164 atbildes. Visvairāk nosauktās vietas, kas asociējas ar novadu – Plāteru pils kompleks, dažādu konfesiju baznīcas, tūrisma un atpūtas objekti – Lejasmalas, Siveri, Andrupenes lauku sēta, Laimes muzejs, Jaundomes muiža, Kroma kolna bruoliste; dabas resursi – Daugavas loki, ezeri (Čertoks, Ežezers, Ciriša); produkti un pakalpojumi – Kurmiši, Klajumi, Kulīnārā mantojuma centrs, Krāslavas sviests, Papa Sauna, Sashimi, Pils Restorāns, Nemo, Dagdas fēnikss, citas asociācijas – zelta rudens Krāslavā, vienkāršota robežšķēršana ar Baltkrieviju, krucifiksi, lauki to labākajā nozīmē, lieliski

ģeomorfoloģiskie pieminekļi) – 75% aptaujāto; tūrisma un atpūtas iespējas – 63,5% aptaujāto; kultūrvēsturisko mantojumu (muižas, baznīcas) – 49% aptaujāto; bioloģiskās produkcijas ražošanu, mājražošānu – 46,9% respondentu; kultūra un tradīcijas, mājražošāna – 44,3%, topošo novadu kā drošu vidi ģimēnēm atzīmēja 33,3% aptaujāto. Savukārt kā lielākos trūkumus turpmākai attīstībai respondentu uzskata darba vietu trūkumu (80,7%), jauniešu un darbspējas vecuma iedzīvotāju aizplūšana (78,6%), ceļa infrastruktūru (64,1%), zemas algas (58,9%), izglītības iestāžu slēgšanu (38,5%).

Kā nozīmīgākās Krāslavas novada dabas un kultūrvēsturiskās vērtības ir novērtēts dabas parks "Daugavas loki" un īpaši aizsargājamo ainavu apvidus "Augšdaugava" (67,5%), grāfu Plāteru pils komplekss (69,6%), ezeri (59,7%).

Iedzīvotāju aptaujā noteikti apzīmētākie publiski pieejamie kultūrvēsturiskie objekti pēc nozīmīguma tūrisma veicināšanai:

Krāslavas grāfu Plāteru pils komplekss (t.sk. pils, parks, Krāslavas Vēstures un mākslas muzejs, TIC, amatniecības centrs) – 144 atbildes,  
Krāslavas vēsturiskais centrs (tirgus laukums, strūklaka "Peci air", aptieka, promenāde) – 49 atbildes,  
Laimes muzejs Indrā – 40

Jaundomes dabas taka – 37 atbildes;  
Andrupenes purva taka – 26 atbildes.

Positīvākās pārmaiņas pēdējo piecu gadu laikā novadā ir vērojamas vides sakoptībā (57,1%), ceļu (47,8%) un tūrisma (46,2%) infrastruktūrā, taču joprojām pastāv arī izaicinājumi un tie joprojām ir ceļi (63,5%), uzņēmējdarbības vides attīstība – ražošanas zonas (60,8%), veselības aprūpe (54%) un citi.

Respondentu individuālo dzīves kvalitāti visvairāk paaugstinātu sakārtoji ceļi un ielas (82,8%), jauni sociālie pakalpojumi (42,4%), sporta un aktīvās atpūtas objektu pieejamība (41,7%), daudzdzīvokļu namu pagalmu un stāvlaukumu sakārtošana, atpūtas vietu un bērnu rotaļu zonu pieejamība (40,6%), kultūras objektu un aktivitāšu pieejamība (39,1%).

### Ko darīt, lai dzīve novadā būtu labāka?

Respondenti ir atbildējuši arī konkrēti par prioritāri veicamiem darbiem, kas dotu labumu visam jaunajam novadam kopumā, darītu dzīvi ērtāku Krāslavas un Dagdas pilsētās, kā arī katrā pagastā atsevišķi.

Atbildes nosacīti var iedalīt vairākās grupās – ceļu un ielu infrastruktūras sakārtošana (kā sāpīgākie posmi minēti ceļš Krāslava – Izvalta, Murovanka – Rožņieki – Naujāni, Dagdas pilsētas ielas, daudzdzīvokļu namu pagalmi u.c.), administratīvo (pie-

vides fiziskā pieejamība (augstas kāpes, pandusi cilvēkiem ratiņkrēslas, mammām un senioriem); kultūras dzīves attīstība (pasākumu daudzums un kvalitāte, estrādes modernizācija Krāslavā) utt. Aptaujāto izvēle **prioritāri īstenojamajiem projektiem aktīvajai atpūtai:**

Multifunkcionālās asfaltētas trases izveide Krāslavā (skrējējiem, slēpotājiem, rollerbraucējiem, nūjotājiem) (41 atbilde);  
Udens tūrisma attīstība (nobraucieni ar laivām un plostiem pa Daugavu un ezeriem) (38 atbildes);  
Publisko peldvietu labiekārtošana (piemēram, Persterņa ezera krasts Krāslavā, pludmale Dagdā Jelgavas ielā u.c.) (32 atbilde).

Aptaujāto prioritārā izvēle kultūrvietu attīstības projektiem: Krāslavas pils kompleksa attīstība (123 atbildes);  
Daugavas promenādes izveide (65 atbildes) un Skatu laukuma attīstības Krāslavā (Adamas pilskalns) (64 atbildes);  
Andrupenes lauku sētas attīstība (60 atbildes).

Izaicinājumi, par kuriem jādome topošā novada politiķiem un vadītājiem – uz attīstību un papildus resursu piesaisti vērstā komandas darbs, caurspīdīga, argumentēta un pilnīga informācija sabiedrībai, vienlīdzīgs atalgojums, iedzīvotāji kā līdzatbildīgi lēmumu pieņēmēji.

Paldies ikkatram, kas dāvāja savu laiku un idejas, iesaistoties

valoda, 187 - latviešu valoda); ceļi, "Pisata pi upis, Skeitovas iedvesmojši, ka lielākā daļa no vec ticībnieki, Latvijas un Eiropas sākums. Atslēgas vārdi personībām - Gunārs Upenieks, Viktors Aišpurs, Juris Roga, Evija Majkeviča - Gravele, Pāvils Odiņš, Ināra Dzalbe, Raitis Timma, Ineta Radeviča, Stīvriņu un Gorjako ģimenes Kastujinā, Rimma Romanova, brāji Vanagi, Ēvalds Cauņa, Ilze Stabulniece, Podjaju ģimene, Aleksandrs Majjers, Valdis Pauliņš, Aivars Bačkurs, Sovvalņiki, Jāzeps Dobkevičs, Andris Badūns, Ivars Geiba.

Iedzīvotāji kā nozīmīgākās priekšrocības jaunizveidojamā Krāslavas novada attīstībai vērtē dabas vērtības (ezeri, Daugava, meži, ģeoloģiskie un

atbildes; Muzejs "Andrupenes lauku sēta" - 38 atbildes; Dagdas pilsētas vēsturiskais centrs (t.sk. ebreju tirgotāju nami, TIC, skvērs, ezera pludmale) - 32 atbildes.

Tāpat apzināti apazīstamākie publiski pieejamie dabas objekti pēc to nozīmīguma tūrisma veicināšanai:

Dabas parks "Daugavas loki" (t.sk. reģionālais velomaršruts Nr.35, pārgājēju taka) - 103 atbildes;

Eša ezers (Ežezers) un Piļoru ozolu audze - 42 atbildes;

Krāslavas skatu laukums (Adamovas pilskalns) un Adamovas dabas taka - 39 atbildes;

nākumu izvertesana, resursi un attīstība arī attālakos pagastos, beigās attālināti tikāmiem tematiskajās darba grupās, bet šobrīd attīstības dokumentu izstrādes grupa sadarbojas ar valsts iestādēm informācijas sagatavošanā, koordinē kartogrāfisko vizualizāciju izstrādi, apkopo un apstrādā statistikas datus.

Attīstības dokumentu 1. redakcijas sabiedriskā apspriešana plānota šī gada septembrī.

**Aptaujas rezultātus apkopojā**  
**Gunta AHROMKINA,**

**Attīstības nodalnes teipiskās plānošanas un projektu speciāliste**

## Latvijas skolu Ziemas festivāls 2021. gadā aizvadīts virtuāli

No 19. februāra līdz 4. martam tika organizēts Latvijas skolu Ziemas festivāls 2021, kas šoreiz notika virtuāli. Festivālā piedalījās 108 Latvijas skolas, kuras pārstāvēja 1650 skolēni.

Skolēni divu nedēļas attālināti sacentās savā starpā distanču un kalnu slēpošanā, snovbordā, skriešanā un iešanā. Sacensību dalībnieki - skolēni rezultātus fiksēja ar pašu mobilajiem telefoniem, izmantojot daudzveidīgas sporta aplikācijas, kuras ar GPS palīdzību fiksēja dalībnieka rezultātus.

Lai gan festivālā dalībnieki sacentās attālināti, tomēr godalgotu vietu ieguvējus noteica pēc visvairāk veiktajiem kilometriem visos sporta veidos kopā katrā skolā, skolu kopvērtējumā un absolūti visu festivāla dalībnieku vidū.

Krāslavas novadu šajās sacensībās pārstāvēja distanču slēpotāji, kuri mācās Krāslavas Valsts ģimnāzijā un Krāslavas Varavīknes vidusskolā.

Šogad bija labvēlīgi, ziemiģi laika apstākļi, kuri veicināja iespēju ne tikai pilnvērtīgi trenēties, bet arī piedalīties Latvijas skolu Ziemas festivālā.

Virtuālās sacensības motivēja aktīvāk trenēties un sportisti vienā treniņā veica pat 20-30km garus slēpojumus. Modernās ierīces ne vienmēr strādāja perfekti, kā rezultātā noslēpotie kilometri automātiski nesavienojās ar sacensību platformu, tāpēc bērni izjuta sarūgtinājumu, tomēr slēpotāji turpināja cēsties un uzrādīt savus labākos rezultātus.

Krāslavas Valsts ģimnāzija ierindojās 36. vietā starp 108 Latvijas skolām un kopā tika veikti 1636 km. Zelta medaļu starp jauniešiem izcīnīja Jana Volka ar rezultātu 206,87 km, otro vietu ieguva Līga Volka, kurā noslēpoja 203,17km un Adriānai Šuminskai bronzas medaļa ar veiktiem 193,90 km.

Starp jauniešiem zelta medaļu izcīnīja Mārtiņš Severīns Vecellis ar noslēpotiem 140,68 km, sudraba medaļu ieguva Raivis Paskevics ar veiktiem 124,85 km un trešajā vietā - Gregors Pauliņš ar rezultātu 102,43km.

Starp Krāslavas Varavīknes vidusskolas skolēniem visvairāk kilometrus noslēpoja Vaiļerija Burceva, kura arī



izcīnīja zelta medaļu, sudraba medaļu ieguva Arīna Makasejeva un trešā vieta - Ksenijai Fjodorovai. Jauniešu vidū zelta medaļu ieguva Žanis Novičonoks, bet sudraba medaļu - Aleksandrs Čubrevičs.

Paldies, distanču slēpošanas treneriem Natālijai Kovaļovai un Ojāram Vanagam, kuri pieņēma šo novatorisko sacensību formātu un aktīvi iesaistīja

skolēnus inovatīvā sacensību formātā, kā arī par sagatavotām slēpēm, kuras labi slīdēja.

Paldies, skolēniem par dalību virtuālajā Latvijas skolu Ziemas festivālā 2021!

**Ilona VANAGA,**  
**Krāslavas Sporta skolas metodiķe**



# Kāds esi, jaunais Krāslavas novads? Un kāds būsi?

Ir pagājuši nepilni 4 mēneši, kopš Krāslavas novads pēc administratīvi teritoriālās reformas ieviešanas ir kļuvis gandrīz divtik lielāks. Tagad tajā ietilpst 2 pilsētas, Krāslava un Dagda, kā arī 24 pagasti. Ģeogrāfiski – kādreizējā rajona teritorija, bet pilnīgi atšķirīga pēc savas administratīvās struktūras.

Šobrīd jaunajai teritorijai tiek izstrādāti jauni attīstības dokumenti – ilgtermiņa attīstības stratēģija līdz 2037. gadam un attīstības programma 2021. – 2027. gadam. Šie dokumenti pašvaldības attīstībā ir ļoti svarīgi, jo ieskicē novada attīstību nākotnē. Kādi gribam būt? Zilo ezeru zeme vai Radošo cilvēku novads? Visu aizmirsta pierobeža vai jaunu iespēju vieta? Kā ieviest inovācijas, nepazaudējot tradicionālo kultūrvēsturisko mantojumu? Kā kļūt atpazīstamākiem ar savām dabas bagātībām, kvalitatīvu produkciju un uzņēmīgiem cilvēkiem?

Ilgtermiņa attīstības stratēģija nosaka lielāku "rāmi" - ilgtermiņa prioritā-

tes, kurām pamatā ir Cilvēks, Vide un Darbs, savukārt, attīstības programma jau tiek izteikta rīcībā un vairāk vai mazāk konkrētās investīciju projektu idejās. Šobrīd investīciju plāns, var teikt, ir vēlmju saraksts, jo jaunie finanšu instrumenti vēl nav īsti definēti, bet skaidrs ir tas, ka Eiropas Savienības finansējums būs vairāk vērsts uz pielāgošanos klimata pārmaiņām, viedām tehnoloģijām, inovācijām un digitalizāciju.

Dokumentu izstrāde, līdzdarbojoties Krāslavas, Dagdas un Aglonas novadu pārstāvjiem, ir uzsākta jau pagājušā gada nogalē. Pa šo laiku ir notikušas tematiskās darba grupas, veikta statistikas apkopšana un analīze, organizēta iedzīvotāju aptauja, informētas kaimiņu pašvaldības. Gribētos teikt paldies visiem, kas jau ir devuši savu artavu novada attīstības plānošanā. Šī gada 28. oktobrī Krāslavas novada pašvaldības domes sēdē plānots pieņemt lēmumu par apjomīgo dokumentu pirmās redakcijas nodošanu sabiedriskajai



apspriešanai. Tas nozīmē to, ka laikā no 11. novembra līdz 12. decembrim ikkatrs iedzīvotājs varēs izteikt savu viedokli, kā arī iesniegt argumentētus priekšlikumus. Diemžēl šī brīža situācijā izpaliks klātienēs tikšanās, jādomā par citiem

risinājumiem. Sekojiet līdzi informācijai par savas iesaistes iespējām!

**Ināra DZALBE,**  
**Krāslavas novada**  
**Attīstības nodaļas vadītāja**

## Ripojošs akmens neapsūno...

Neskatoties uz pandēmiju, sarežģīto situāciju valstī, dzīve nestāv uz vietas. Mūsu novadā šogad notikušas daudzas pārmaiņas. Viena no nozīmīgākajām ir administratīvi teritoriālā reforma, saskaņā ar kuru Krāslavas novads šobrīd sastāv no 26 vienībām - divām pilsētām un 24 pagastiem. Mūsu novadā dzīvo nepilni 24 000 iedzīvotāju, tas tiek dēvēts par zilo ezeru

gada sākuma vairāku darba grupu ietvaros pašvaldība strādā pie Krāslavas novada ilgtermiņa attīstības stratēģijas līdz 2037. gadam un Attīstības programmas izstrādes līdz 2027. gadam. Ar abiem dokumentiem no 8. novembra varēs iepazīties internetā vietnē [www.kraslava.lv](http://www.kraslava.lv). "Krāslavas novada ilgtermiņa attīstības dokumentos pozicionēts mūsu novads un tā attīstības

Krāslavas novada attīstības programmā līdz 2027. gadam ir vairākās daļas. Pirmajā daļā īsi raksturots Krāslavas novads – ģeogrāfiskais novietojums, iedzīvotāju skaits, dabas resursi, izglītība, kultūra, sports, nozīmīgi objekti un tamlīdzīgi. Tai seko stratēģiskā daļa, kurā izklāstītas novada attīstības prioritātes. Citiem vārdiem sakot, ko mēs vēlamies sasniegt nofektā

saprot, ka tieši uzņēmēji ir novada attīstības virzītājspēks. Jo vairāk iespēju pašvaldība varēs piedāvāt, jo vairāk investīciju tā saņems. Jo labāki būs dzīves apstākļi, jo lielāka iespēja, ka vairāk cilvēku izvēlēsies Krāslavas novadu par savu dzīvesvietu.

Faktiskie darbi, trīs iepriekš minēto mērķu sasniegšanai, ir aprakstīti Attīstības programmas rīcības un inove-

2021.-2027. gadam dokumentiem varēs iepazīties internetā [www.kraslava.lv](http://www.kraslava.lv), kā arī drukātā veidā Skolas ielā 7 (pirmajā stāvā) no 8. novembra.

Priekšlikumus var sūtīt parakstītus pa pastu vai iemest korespondences kastītē pie domes ēkas, kā arī ar elektronisko parakstu uz e-pastu [dome@kraslava.lv](mailto:dome@kraslava.lv). Svarīgi, lai cilvēks neaizmirst uzskatīt savu daļu no



## Paziņojums par Krāslavas novada ilgtspējīgas attīstības stratēģijas 2021. – 2037. gadam un Krāslavas novada attīstības programmas 2021. – 2027. gadam 1. redakcijas publisko apspriešanu

Saskaņā ar Krāslavas novada pašvaldības domes 2021. gada 28. oktobra lēmumu (protokols Nr. 9, 22.§) "Par Krāslavas novada ilgtspējīgas attīstības stratēģijas 2021.–2037. gadam un Krāslavas novada attīstības programmas 2021.–2027. gadam 1. redakcijas nodošanu publikācijai apspriešanai" no šī gada 11. novembra tiks uzsākta izstrādāto attīstības dokumentu **publiskā apspriešana**.

Attīstības dokumentos **ietvertā teritorija** ir kādreizējais Krāslavas novads, kādreizējais Dagdas novads, kā arī trīs kādreizējā Aglonas novada pagasti, līdz ar to saskaņā ar 2021.gada 1.jūlijā veikto administratīvo teritoriālo reformu jaunajā Krāslavas novadā ir divas pilnietas – Krāslava un Dagda, un 24 pagasti (Andrupenes pagasts, Ančeļu pagasts, Asūnes pagasts, Aulejas pagasts, Bērziņu pagasts, Dagdas pagasts, Ezernieku pagasts, Grāveru pagasts, Indras pagasts, Izvaltas pagasts, Kalniešu pagasts, Kaplavas pagasts, Kastujinas pagasts, Kombuju pagasts, Konstantīnovas pagasts, Krāslavas pagasts, Ķepovas pagasts, Piedrujas pagasts, Robežnieku pagasts, Skaistas pagasts, Svarņu pagasts, Šķaunes pagasts, Šķeltovas pagasts un Ūdrīšu pagasts).

**Krāslavas novada ilgtspējīgas attīstības stratēģija** līdz 2037. gadam (turpmāk – Stratēģija) ir pašvaldības hierarhiski augstākais attīstības plānošanas dokuments, kurā noteikts novada ilgtermiņa attīstības redzējums – vīzija, stratēģiskie mērķi, prioritātes un telpiskās attīstības perspektīva.

**Krāslavas novada attīstības programma 2021. – 2027. gadam** (turpmāk – Attīstības programma) ir pašvaldības teritorijas attīstības plānošanas dokuments, kurā noteiktas vidēja termiņa prioritātes un rīcības novada ilgtspējīgas, integrētas un koordinētas attīstības nodrošināšanai. Attīstības programma ir pamats pašvaldības rīcību un investīciju mērķtiecīgai plānošanai, valsts atbalsta plānošanai vietējā līmenī, kā arī vietējo un ārvalstu investīciju piesaitei. Tajā analizēta esošā situācija novadā, darba grupās izstrādāta SVID analīze, sagatavota stratēģiskā daļa ar vidēja termiņa prioritātem un rīcībām to sasniegšanai, sastādīts investīciju plāns un noteikti uzraudzības un novērtēšanas mehānismi.

Atsevišķi tiek gatavots Pārskats par Stratēģijas un Attīstības programmas izstrādes procesu un sabiedrības iesaistīšanos.

Krāslavas novada pašvaldības attīstības plānošanas dokumentu publiskā apspriešana notiks **no 2021. gada 11. novembra līdz 12. decembrim**.

Šī gada **10. novembrī** plānota Info diena, uz kuru var pieteikties individuāli, rakstot [attistiba@kraslava.lv](mailto:attistiba@kraslava.lv) vai zvanot 656 24383.

Publiskās apspriešanas sākums notiks **30. novembrī plkst. 14.00** attālināti (tiešsaistē "Zoom" platformā). Saite pieejama [www.kraslava.lv](http://www.kraslava.lv) vai pēc pieprasījuma, rakstot uz e-pastu [attistiba@kraslava.lv](mailto:attistiba@kraslava.lv). Pieslēgšanas saite Jums tiks nosūtīta. Pieslēšanās sākums ir bez iepriekšējas reģistrācijas, savlaicīgi jāpievienojas, vai Jūsu ierīcē ir lejupielādēta "Zoom" lietotne.

**Elektroniskā** formātā ar Krāslavas novada Stratēģijas un Attīstības programmas 1. redakciju var iepazīties <https://geolatvija.lv/geo/tapis#document> un Krāslavas novada pašvaldības mājas lapā <https://kraslava.lv/pasvaldiba/attistibas-dokumenti/ilgspejigas-attistibas-strategija> (Stratēģija) un <https://kraslava.lv/pasvaldiba/attistibas-dokumenti/attistibas-programma> (Attīstības programma).

**Klātienē** ar plānošanas dokumentiem var iepazīties darba laikā Skolas ielā 7, Krāslavā (1. stāva vestibīlā), kā arī pēc pieprasījuma – citā Jums ērtākā veidā, rakstot [attistiba@kraslava.lv](mailto:attistiba@kraslava.lv).

**Konkrētus rakstiskus priekšlikumus** par abiem attīstības plānošanas dokumentiem var iesniegt līdz šī gada 12. decembrim (ieskaitot 1) nosūtot pa pastu,

NO 11.11. LĪDZ 12.12.2021.

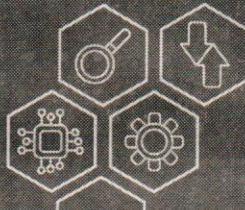
KRĀSLAVAS NOVADA  
ATTĪSTĪBAS DOKUMENTU

PUBLISKĀ  
APSPRIEŠANA

Ilgspējīgas attīstības  
stratēģijas 2021. – 2037.  
gadam

Attīstības programmas  
2021. – 2027. gadam

Elektroniski dokumenti pieejami un vairāk informācijas par  
PUBLISKO APSPRIEŠANU



ATTĀLINĀTĀS ANĀKSME  
30.11.2021.  
PLKST.14:00  
ZOOM PLATFORMĀ

[www.kraslava.lv](http://www.kraslava.lv)

adrese: Krāslavas novada pašvaldība, Rīgas 51, Krāslava, LV-5601, 2) ieviejojot pie Krāslavas novada pašvaldības vai pie Vienotā klientu apkalpošanas centra Dagdā (Alejas ielā 4, Dagdā) esošajās paskastēs, kā arī 3) nosūtīt elektroniski uz [dome@kraslava.lv](mailto:dome@kraslava.lv). Fiziskām personām obligāti jānorāda vārds, uzvārds, dzīves vietas adrese un tālrunis. Juridiskām personām jānorāda reģistrācijas numurs, juridiskā adrese un darbības vietas adrese. Iesniegt priekšlikumus var arī, izmantojot valsts vienoto ģeotelpiskās informācija portālu Geo-Latvija (fīmekļa saites norādītas augstāk paziņojumā). Atbildes tiks sniegtas tikai uz atbilstoši juridiski noformētiem iesniegumiem.

Lai arī aicinām iesaistīties Krāslavas novada attīstības plānošanā!

**Izstrādes vadītāja Ināra DZALBE**

# Какой ты, новый Краславский край? И каким будешь?

Меньше 4 месяцев прошло с тех пор, как Краславский край увеличился почти вдвое с момента введения административно-территориальной реформы. Сейчас в него входят 2 города Краслава и Дагда, а также 24 волости. Географически - территория бывшего района, но совершенно другой по своему административному устройству.

В настоящее время разрабатываются новые документы по развитию новой территории - долгосрочная стратегия развития до 2037 года и программа развития на 2021-2027 годы. Эти документы очень важны для развития самоуправления, потому что они определяют будущее развитие края. Какими мы хотим быть? Край голубых озер или край творческих людей? Всеми забытое приграничье или место новых возможностей? Как внедрять инновации, не теряя традиционного культурного наследия? Как стать более узнаваемыми благодаря своим природным ресурсам, качественной продукции и предпринимчивым людям?

Долгосрочная стратегия развития устанавливает более широкие

«рамки» - долгосрочные приоритеты, в основе которых Человек, Окружающая среда и Работа, в то время как программа развития уже выражена в действиях более или менее конкретных идеях инвестиционных проектов. На данный момент инвестиционный план представляет собой, так сказать, список желаний, потому что новые финансовые инструменты еще полностью не определены, но очевидно, что финансирование Европейского Союза будет больше ориентировано на адаптацию к изменению климата, интеллектуальные технологии, инновации и дигитализация.

Разработка документов с участием представителей Краславского, Дагдского и Англонского краев началась в конце прошлого года. За это время были организованы тематические рабочие группы, собрана и проанализирована статистика, проведено обследование населения и проинформированы соседние самоуправления. Хочу поблагодарить всех, кто уже внес свой вклад в планирование развития края. 28 октября этого года на заседании Краславской краевой думы планируется принять решение



о вынесении первого варианта обязательных документов на общественное обсуждение. Это означает, что с 11 ноября по 12 декабря каждый житель сможет высказать свое мнение, а также подать аргументированные предложения. К сожалению, в нынешней ситуации личные встречи будут не

представляются возможными, необходимо рассмотреть другие решения. Следите за информацией о возможностях вашего участия!

**Инара ДЗАЛБЕ,**  
**руководитель Отдела развития**  
**Краславского края.**

## Под лежащий камень вода не течёт...

Несмотря на пандемию, сложную ситуацию в стране, жизнь не стоит на месте. В этом году и в нашем крае произошло много изменений. Одно из наиболее значимых это административно-территориальная реформа, согласно которой теперь Краславский край состоит из 26 единиц - двух городов и 24 волостей. В нашем крае проживают около 24 000 жителей, его называют краем голубых

воды края до 2037 года и над Программой развития до 2027 года. Оба объёмных документа можно будет найти на сайте [www.kraslava.lv](http://www.kraslava.lv) с 8 ноября. «Долгосрочная стратегия развития Краславского края до 2037 года - это документ, где позиционируется наш край. Это виденье того, каким будет наш край через 16 лет. В создании стратегии участвовали не только рабочая группа и руководя-

дует стратегическая часть, где прописаны цели и приоритеты. Иными словами, чего мы хотим достичь в заданный период времени. В плане выделяются три основных цели: образованный, творческий и активный житель. Доступны ли качественные услуги образования, здоровья, социального ухода и т.д. Чем лучше условия для жизни, тем вероятнее прирост населения, ведь жители - основной фак-

тор, принимающий решение, необходимо создать удобные условия, дорожно-транспортное обеспечение, здания или земли с коммуникациями. В данном случае любой инвестор может работать в нашем крае при этом создавая новые рабочие места, развивая край, способствуя его узнаваемости. Важная составляющая документа, который более детально описывает запланированные работы и финансо-

распечатанном виде на ул.Сколас, 7 (первый этаж) с 8 ноября.

Предложения можно прислать официальным документом с подписью по почте или опустить в ящик для корреспонденции при думе, а также подписанную электронной подписью на э-почту [dome@kraslava.lv](mailto:dome@kraslava.lv). Важно, чтобы человек не забыл написать свои данные и адрес, на который вышлют ответ о том примут ли предло-

ния рассматриваться не будут. При оценке разработанного плана необходимо обосновать свою позицию. Если вам не нравятся какие-то идеи или пункты, то написать просто «Мне не нравится» - не достаточно. Нужно добавить пояснение, почему вы так считаете, что не учтено, что вы предлагаете. Предложения должны быть конкретными. Общественное обсуждение документов развития — это еще и возможность конструктивного диалога самоуправления с жителями края. Не стоит забывать, что у каждого есть право высказаться и необходимо воспользоваться такой возможностью. Выказав свое мнение, вы сделаете шаг в сторону улучшения развития Краславского края.

Призываю жителей активно участвовать в обсуждении документов развития и вносить аргументированные предложения. А так же совместно с самоуправлением развивать свой край и вносить вклад в будущее. Как говорится, капля по капле камень точит.

Ждем Ваших предложений на развитие будущего Краславского края!

10 ноября запланирован информационный день, когда с помощью Зоот можно будет получить индивидуальные онлайн-консультации.

В свою очередь 30 ноября состоится публичное обсуждение Стратегии и Программы развития.

Более подробная информация последует позже.

**Елена АВСЮКЕВИЧА**

на конкретные объекты, например, дороги, школы, медпункты, места спорта и отдыха и т.д.» Однако Гунта Ахромкина подчеркнула, что это только приблизительный план, который может меняться в зависимости от внешних обстоятельств, ведь на реализацию всегда влияют различные факторы, которые не всегда можно учесть заранее. Например, цены на строительные материалы, электричество и тому подобное сложно предугадать на ближайший год, не говоря уже о 3 годах.

После того как депутаты примут политическое решение, то есть проголосуют за разрабатываемые документы развития Краславского края, пройдет общественное обсуждение, где очень важна активность жителей края. С 11 ноября по 12 декабря любой житель Краславского края имеет возможность поделиться своей идеей, чтобы улучшить жизнь здесь. Чем активнее местное население будет участвовать, в том числе вероятности, внешних изменений в разработанном документе и учесть пожелания многих жителей нашего края. Обязательно необходимо высказаться, оценить документ и внести свои предложения. Разработчики уверены, что любому неравнодушному есть, что сказать и предложить. Кстати с документами Долгосрочной стратегии развития Краславского края до 2037 года и Программой развития Краславского края на 2021-2027 гг. можно ознакомиться в интернете на сайте [www.kraslava.lv](http://www.kraslava.lv), а также в

инфраструктура привлекаетелная для жизни, работы и отдыха. Доступная техническая инфраструктура, качественный жилой фонд, чистая и социально безопасная среда: среда для поддержки предпринимателей. Качественная инфраструктура и услуги для удачного предпринимательства. В самоуправлении понимают, что именно предприниматели – движущая сила развития края. Чем больше возможностей самоуправления сможет предложить и заинтересовать, тем больше инвестиций получит. Иными словами, самоуправление должно развивать благоприятную среду для предпринимателей, проводить коммуникации и разннообразить предложение, чтобы быть конкурентоспособным и привлекательным для предпринимателей.

Далее описаны приоритеты и направления фактически, что нужно делать, чтобы достичь трех целей, упомянутых выше. Например, чтобы получить образованных и активных жителей необходимо развивать систему образования края. А чтобы развивать пред-

рабочие группы, а также ООО «Regionālie projekti», которые предложили оценку «со стороны». В начале года состоялись рабочие группы по разработке документов, проводился опрос жителей. Следует отметить, что большинство опрошенных рады жить в Краславском крае. Но всегда есть к чему стремиться! Программа развития Краславского края до 2027 года разделена на несколько частей. В первой части кратко описан Краславский край – географическое местоположение, количество жителей, природные ресурсы, образование, культура, спорт, важнейшие объекты и тому подобное. Далее сле-

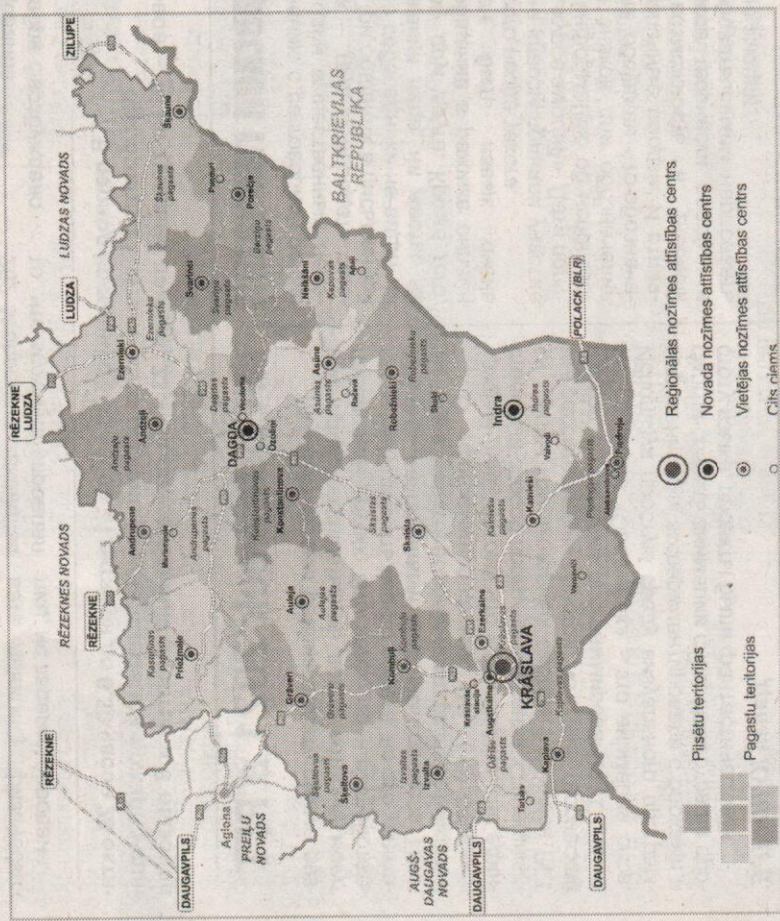
работают группы, а также ООО «Regionālie projekti», которые предложили оценку «со стороны». В начале года состоялись рабочие группы по разработке документов, проводился опрос жителей. Следует отметить, что большинство опрошенных рады жить в Краславском крае. Но всегда есть к чему стремиться! Программа развития Краславского края до 2027 года разделена на несколько частей. В первой части кратко описан Краславский край – географическое местоположение, количество жителей, природные ресурсы, образование, культура, спорт, важнейшие объекты и тому подобное. Далее сле-

работают группы, а также ООО «Regionālie projekti», которые предложили оценку «со стороны». В начале года состоялись рабочие группы по разработке документов, проводился опрос жителей. Следует отметить, что большинство опрошенных рады жить в Краславском крае. Но всегда есть к чему стремиться! Программа развития Краславского края до 2027 года разделена на несколько частей. В первой части кратко описан Краславский край – географическое местоположение, количество жителей, природные ресурсы, образование, культура, спорт, важнейшие объекты и тому подобное. Далее сле-

работают группы, а также ООО «Regionālie projekti», которые предложили оценку «со стороны». В начале года состоялись рабочие группы по разработке документов, проводился опрос жителей. Следует отметить, что большинство опрошенных рады жить в Краславском крае. Но всегда есть к чему стремиться! Программа развития Краславского края до 2027 года разделена на несколько частей. В первой части кратко описан Краславский край – географическое местоположение, количество жителей, природные ресурсы, образование, культура, спорт, важнейшие объекты и тому подобное. Далее сле-

работают группы, а также ООО «Regionālie projekti», которые предложили оценку «со стороны». В начале года состоялись рабочие группы по разработке документов, проводился опрос жителей. Следует отметить, что большинство опрошенных рады жить в Краславском крае. Но всегда есть к чему стремиться! Программа развития Краславского края до 2027 года разделена на несколько частей. В первой части кратко описан Краславский край – географическое местоположение, количество жителей, природные ресурсы, образование, культура, спорт, важнейшие объекты и тому подобное. Далее сле-

работают группы, а также ООО «Regionālie projekti», которые предложили оценку «со стороны». В начале года состоялись рабочие группы по разработке документов, проводился опрос жителей. Следует отметить, что большинство опрошенных рады жить в Краславском крае. Но всегда есть к чему стремиться! Программа развития Краславского края до 2027 года разделена на несколько частей. В первой части кратко описан Краславский край – географическое местоположение, количество жителей, природные ресурсы, образование, культура, спорт, важнейшие объекты и тому подобное. Далее сле-



Publicācija finansēta no valsts dotācijām, kas paredzētas projekta "Mūsdienu valsts pārveidošana" ietvaros.

## Объявление о проведении общественного обсуждения Стратегии долгосрочного развития Краславского края на 2021-2037 годы и 1-ой редакции Программы развития Краславского края на 2021-2027 годы

В соответствии с решением думы Краславского краевого самоуправления от 28 октября 2021 года (протокол № 9, § 22) «О передаче 1-ой редакции Стратегии долгосрочного развития Краславского края на 2021-2037 годы и Программы развития Краславского края на 2021-2027 годы на публичное обсуждение» с 11 ноября текущего года начнется публичное обсуждение разработанных документов развития.

Территория, включенная в документы развития, - это бывший Краславский край, бывший Дагдский край, а также три волости бывшего Аглонского края, таким образом, в соответствии с административно-территориальной реформой, проведенной 1 июля 2021 года (Андрупенская волость, Андзельская волость, Асунская волость, Аулейская волость, Берзиньская волость, Дагдская волость, Эзерниецкая волость, Граверская волость, Индрская волость, Извалтская волость, Калниешская волость, Каплавская волость, Кастулинская волость, Комбульская волость, Константиновская волость, Краславская волость, Схайстская волость, Свариньская волость, Шкяунская волость, Шкельтовская волость и Удришская волость).

Стратегия долгосрочного развития Краславского края до 2037 года (далее - Стратегия) - это высший иерархический план развития самоуправления, который определяет долгосрочное видение развития края - видение, стратегические цели, приоритеты и перспективу программного развития.

Программа развития Краславского края на 2021-2027 годы (далее - Программа развития) - это документ планирования территориального развития самоуправления, определяющий среднесрочные приоритеты и действия по обеспечению устойчивого, интегрированного и скоординированного развития края. Программа развития является основой для целенаправленного планирования действий и инвестиций самоуправления, планирования государственной поддержки на местном уровне, а также привлечения местных и иностранных инвестиций. Документ содержит анализ текущей ситуации в крае, разработанный в рабочих группах SWOT-анализ, подготовленную стратегическую часть со среднесрочными приоритетами и действиями по их достижению, составлен инвестиционный план и определены механизмы мониторинга и оценки.

NO 11.11. LĪDZ 12.12.2021.

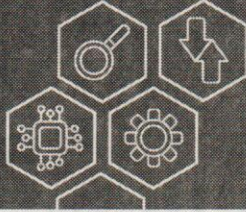
KRĀSLAVAS NOVADA  
ATTĪSTĪBAS DOKUMENTU

PUBLISKĀ  
APSPRIEŠANA

Pilgtspējas attīstības  
stratēģijas 2021.-2037.  
gadam

Attīstības programmas  
2021.-2027. gadam

Elektroniski dokumenti pieejami un vairāk informācijas par  
PUBLISKO APSPRIEŠĀNU



ATTĀLĪNĀTĀ SANĀKSMĒ  
30.11.2021.  
PLKST. 14:00  
ZOOM PLATFORMĀ

www.kraslava.lv

что приложено Zoom загружено на ваше устройство.

В электронном формате первая редакция Стратегии и Программы развития Краславского края доступна по адресу <https://geolativa.lv/geo/tapis#document> и на домашней странице Краславского края <https://kraslava.lv/pasvaldiba/attistibas-dokument/> и <https://kraslava.lv/pasvaldiba/attistibas-dokument/attistibas-programma> (Программа развития).

Ознакомиться с проектной документацией можно лично в рабочее время по адресу: ул. Сколас, 7, Краслава (вестибюль 1-го этажа), а также по запросу - другим, более удобным для вас способом, написав на [attistiba@kraslava.lv](mailto:attistiba@kraslava.lv).

Конкретные письменные предложения по обоим документам планирования развития могут быть представлены до 12 декабря этого года (включительно) 1)

по почте, адрес: Краславский край, Ригас 51, Краслава, LV-5601, 2) поместив в почтовые ящики у Краславского краевого самоуправления или в Дагдском едином центре обслуживания клиентов (ул. Алеяс 4, Дагда), а также 3) отправив электронно на адрес [doma@kraslava.lv](mailto:doma@kraslava.lv). Для физических лиц необходимо указать имя, фамилию, адрес проживания и номер телефона. Юридические лица должны указать регистрационный номер, юридический адрес и телефон. Предложения также можно подавать с помощью единого государственного портала геопространственной информации GeoLatvia (веб-ссылки приведены в уведомлении выше). Ответы будут даны только на юридически правильно поданные заявки.

Приглашаем вас принять участие в планировании развития Краславского края!

Руководитель по разработке Инара Дзалбе.

### **3. Pielikums. Darba grupu saraksti, apkopojumi pa sfērām**

---

# APKOPOJUMS

## Veselības aprūpes un Sociālo jautājumu darba grupa



S	STIPRĀS PUSES
1	Pieejami primārās un sekundārās veselības pakalpojumi, neatliekamā medicīniskā palīdzība
2	Pieejami ilgstošas sociālās aprūpes un sociālās rehabilitācijas pakalpojumi, šo pakalpojumu „pārdošana”
3	veselības pakalpojumu pieejamība
4	sociālo pakalpojumu pieejamība
5	veselības veicināšanas pasākumi dažādām vecuma grupām
6	Notiek darbs ar nelabvēlīgam ģimenēm;
7	Nodrošināta pamata infrakstruktūra un materiāltehniskā bazā sociālo pakalpojumu sniegšanai
8	Sociāla dienesta ir profesionāli izglītoši SD. Notiek regulāras apmācības kvalifikācijas paaugstināšanai, profesionālās kompetences paaugstināšanai. Sociāla dienesta darbinieku aktīvs darbs, vēlme un prasme strādāt
9	Regulāra informēšana par sociāliem pakalpojumiem un palīdzību ar pašvaldības masmedijām, e-pakalpojumu pieejamība
	Sociāla darba speciālisti strādā ar klientiem pēc iespējas tuvāk klientam- pagastos
	Ilgstošas aprūpes inst.-VSPC Dagda, pansionāts un soc.nod.Krāslava
	Vide jauniešiem un bērniem Dagdā(āra bērnu laukumi pa visu novadu, pludmale, sporta un dabas teritorija un viesnīca Parka rozēs u.c.
	Jauniešu nodarbinātība vasarā
	Labas interešu izglītības iespējas un Dagdas pašvald.mater.atbalsts ģim.to apgūšanā
	NVO(IB NEMA, DAGNE, Sark.krusts u.c.) un valsts iest.(NVA, probācija...)

V	VĀJĀS PUSES
1	Vāji nodrošināta pakalpojumu pieejamība tuvāk iedzīvotāju dzīvesvietai pagastos
2	Neapmierinošs sociālās infrastruktūras tehniskais stāvoklis
3	Sabiedriskās kārtības nodrošināšana novadā
4	nodarbinātība
5	liels augsta riska ģimeņu skaits
6	jaunieši neatgriežas, iedzīvotāju sastāva novecošana
7	Darba vietu trūkums
8	Pa daudz nelabvēlīgo ģimeņu
9	Sociālo darbinieku zems prestižs sabiedrībā
	Sociālajā dienestā pieaug deģerēto pienākumu apjoms ( īpaši pagastos), rodas speciālistu pārslogotība
	Nepietiekami attīstīts starpprofesionāļu un starpinstitūciju komandas darbs sociālo gadījumu risināšanas procesā
	Daļai klientu zema motivācija uzlabot savu situāciju, nevēlēšana sadarboties savu sociālo problēmu risināšanā
	Klientu grupas, kurām ir ierobežota pieeja internetam, elektronisko sistēmu lietojamības problēmas, banka kontas izmantošana pagastos dzīvojošam klientam
	Finansiālās iespējas
	Maz attīstīts soc.pakalpoj.sist. un tieši vidus posms – nav grupu dzīvokļu, krīzes istabu ar izmitināšanu, dienas centru u.t.t. (ir dzīvesvieta un uzreiz pilna aprūpe, nav vidus, kur persona



	Ģimenes asistents!!! Ir Dagdā
	Dagdā -Pietiekoši plaša un pamatoti izstrādāta soc.palīdzības sistēma
	Specializācija Dagdas soc.dien
	Soc.dienesta darbinieki ar atbilst.izglītību un papildus apmācībam kādai specializācijai
	Dienas stacionārs Dagdā
	stomatoloģiskais - higiēniskais kabinets pieaugušajiem un bērniem
	Slimnīcas vadība strādā jaunu speciālistu piesaistes virzienā.
	Ir pieejama primārā sociālās aprūpes un veselības sistēma, speciālisti, iestādes (ārstniecības personas, sociālie darbinieki, bāriņtiesa, pašvaldības policija, ārpusģimenes iestāde)
	Sīksti iedzīvotāji.
	Sociālā darba speciālisti ar atbilstošu izglītību.
	Ir priekšstats par sociāliem pakalpojumiem, kurus būtu nepieciešams ieviest jaunizveidotajā novadā
	Sadarbība ar NVO (LSK), kam ir liela pieredze sociālo pakalpojumu sniegšanā
	Veselības projekti
	Ir iespējas dzīvot "Mūsmājas" bērniem, kas palikuši bez vecāku aprūpes, veciem cilvēkiem – "Priedes"
	Pašvaldības policijas darbība

	daudz ko dara pati un vajadzīgs tikai atbalsts...)
	Dagdā nav pašvaldības policijas
	Starpinstituc.sadarbība (tieši bāriņtiesa jo locekļi daudzi strādā kā papildus darbā ne tieši... ar skolām varētu labāk...)
	Administratīvā komisija – kas strādā tieši ar bērniem un jauniešiem, profilakses lietas un Bērnu tiesību aizsardzības darba grupa....
	NEZINĀM KĀ strādā Krāslavas soc.dienests, tikai nedaudz nojaušam kāda ir soc.palīdzības un soc.pakalpojumu sistēma un nevaram vien sagaidīt uzaicinājumu kopdarbam (kā to paredz likumdosana....)
	Telpu trūkums
	Sistēmā iesaistītie nav motivēti darīt vairāk kā likums prasa, veidot jaunus pakalpojumus, iesaistīties starpprofesiokāļu komandās problēmsituāciju risināšanai
	Ir jāpārdomā atbalsts ģimenēm ar mazuļiem (Rīgā bērnodārzi ir bezmaksas, pie mums jāmaksā par ēdināšanu, varētu piedāvāt atlaides 2+ ģimenēm, vismaz simboliski emocionālam komfortam). Fokusgrupas aptauja liecina, ka pagastos cilvēki nedabū Krāslavas Vēstis, varbūt samazinot tirāžu (jāpapēta), var ieguldīt naudu Bērnu svētkos vai bērnu
	psihologā, vai apmaksātā logopēdā (pierādīts,ka ar bērniem jāsāk strādāt no 2 gadu vecuma, Krāslavā tas notiek no 5 un tikai pieejamās kvotas ietvaros, kas nav pietiekami).
	Ir ļoti ļoti vajadzīgi papildus pediatri, acu ārsts, LORs, gastroentologs, audiologopēds, ir nepieciešamas papildus kvotas fizioterapeitiem.
	Pašvaldības sociālām dienestam trūkst iedvesmas sadarboties ar nevalstiskajām un citām organizācijām, uzlabojot ģimeņu pašorganizācijas spējas.
	Pašvaldības un pašvaldības iestāžu iesniegumu veidlapas nav pieejamas e-veidā, Latvija.lv
	Nav pārskatāma informācija pašvaldības mājas lapā par pakalpojumiem ģimenēm, invalīdiem, bērniem pēc aprūpes namu pamešanas, adoptētājiem, viesģimenēm, tajā skaitā arī veselības pakalpojumiem utt. Šai informācijai jābūt arī krieviski.
	Nav zināms kādā atskaites punktā atrodas sociālā riska grupas, kas neprasa palīdzību (piemēram, jaunās, vientuļās māmiņas, cilvēki ar invaliditāti utt.)
	Trūkst pedagogu palīgu vai asistentu bērniem visārizglītojošajā sistēmā ar nervu sistēmas īpatnībām (neirodažādību), invaliditāti.
	Trūkst dienas centra invalīdiem, senioriem (darziņa pieaugušajiem), soc.aprūpes namos trūkst regulāru, atīstošu, fizisko un garīgo veselību uzturošu nodarbību, trūkst atbalsta nepieciešamo tehnisko palīgīdzekļu nodrošināšanā

	Atbalsts personām ar invaliditāti
	Ģimeņu iesaistīšanas projekti
	Veselības aprūpes (slimnīcas) pieejamība

	Trūkst (netiek prasīts? Netiek piešķirts) finansējuma speciālistiem, piemēram, bērnu psihologam sociālajā jomā, logopēdam), tā rezultātā nav iespējams nodrošināt sociālās prevencijas pakalpojumus ģimeniskās vides nodrošināšanai, laikus novērst problēmas, kas uzpeld, kas bērns nonāk vispārējās izglītības sistēmā.
	Saskaņā ar izmaiņām normatīvajos aktos sociālajā jomā ar 2021. gada 01.janvāri dubultojās sociālā darba speciālistu noslogotība
	Noslogotības dēļ ne visi esošie sociālā darba speciālisti spēs iesaistīties jaunu sociālo pakalpojumu ieviešanā
	Darbavietu trūkums
	Zems veselības pasākumu apmeklējums
	Sociālās palīdzības piedāvājums (meklēt jaunas iespējas)
	Zems atbalsts nelielam ģimenes biznesam, nodokļu politika valstī

I IESPĒJAS	
1	Kvalitatīvu veselības un sociālās aprūpes pakalpojumu attīstība
2	Investīciju piesaiste veselības, sociālās jomas attīstībai
3	iesaistīties dažādās aktivitātēs
4	iedzīvotājiem pieejami trenāžieri, stadions, baseins, sporta laukumi u.c.
5	jauno speciālistu piesaistes programmas izstrāde
6	Kvalitatīvu alternatīvo sociālo pakalpojumu attīstīšana dažādam sociālā riska grupām (sociālas istabas, jauniešu māja, "atelpas brīdīs", dienas centri cilvēkiem ar GTR u.c.) Minētos pakalpojumus veidot tuvāk dzīvesvietai .
7	Attīstīt iedzīvotāju pašpalīdzības un atbalsts grupu pakalpojumus
8	Labā sadarbības tīkla veidošana starp dažādā veida soc.pakalpojumu sniedzējiem,NVO
9	Projektu izstrāde un finanšu un resursu piesaiste
	Daudzfunkcionāls soc.pakalpojumu centrs
	Informācijas apkopošana no Dagdas, Krāslavas un Aglonas 3 pag., lai saprastu kuras problēmas un mērķa grupas pārklājas un tādējādi paliek daudz aktuālākas - prioritāras un kuras paliek

D DRAUDI	
1	Veselības aprūpes, sociālās aprūpes un palīdzības pakalpojumu kvalitātes pazemināšanās
2	Veselības aprūpes, sociālās aprūpes un palīdzības klientu pieaugums
3	Dažādu novada teritoriju atšķirīga sociāli ekonomiskā vide, infrastruktūras sakārtotības pakāpe, kas būtiski ietekmē novada budžeta sadales principus, lai nodrošinātu visas teritorijas vienlīdzīgu un vienmērīgu attīstību
4	iedzīvotāju skaita samazināšanās
5	demogrāfiskā krīze
6	attālums
7	Deinstitucionalizācija:sabiedrības steriotips, attalums līdz pakalpojuma saņemšanas vietas
8	Sociāla darba speciālistu profesionālā izdegšana
9	Klientu zemā motivācija uzlabot savu situāciju, nevēlēšana sadarboties savu sociālo problēmu risināšanā
	Klientu atkarības izveidošanās, kad viņi paļaujas tikai uz sociālo palīdzību un sociāliem pakāpājumiem
	Nav novada iedzīvotājiem atbilstoša soc.palīdzības un soc.pakalpojumu sistēma

nedaudz mazsvarīgākas – no tā veidosies soc.palīdzības un soc.pak.sistēmas
NVO faktiski sniedz dažādus soc. pakalpojumus bet nav reģistrētas kā “pakalpojumu sniedzējs”
Popularizēt jauniešiem soc.darbinieka profesiju
Laika periodā 2021.-2022. Krāslavas slimnīca plāno veikt saules paneļu uzstādīšanu lokālai elektroenerģijas ģenerēšanai (slimnīcas vajadzībām).
No apakšas (sākot ar darbiniekiem, ne tikai vadītāju vidū) analizēt problēmas un iespējas, lai pēc iespējas mazāk bērniem būtu jāpamet savas ģimenes. No budžeta finansēt akūti vajadzīgos speciālistus (bērnu psihologs sociālajā sfērā!!!)
Psiholoģisks un metodoloģisks atbalsts sociālajā un veselības jomā strādājošajiem (mentori, psihologi)
Jāiziet no kabinetu burbuļiem un jāmēra sabiedrības temperatūru sociālajā jomā (arī no tiem, kas neko neprasa)
Domāt par bērniem ārpusģimenes aprūpē, kā viņiem palīdzēt uzsākt pastāvīgu, adekvātu dzīvi.
Piesaistīt/mainīt uz kvalificētiem speciālistiem personālu medicīnā (skatīt vājās puses un draudus)
Veidot atbalstu ģimenēm ar bērniem, tajā skaitā iekārtot ģimenei draudzīgas vietas atpūtai, veidot atlaižu sistēmu 2+ bērni.
Kvalifikācija jāceļ arī zemākkvalificētajam medicīnas personālam (sanitārēm, piemēram). Terapijas nodaļā ir jāpalielina štats, jo esošais personāls nespēj laikus pozicionēt gulošus cilvēkus un veidojas izgulējumi.
Mājas lapas sakārtošana, saliekot pieejamos pakalpojumus ērtā veidā. E-pakalpojumu attīstība, iesniegumu veidlapu ievietošana Latvija.lv
Sociālajam dienestam jāuzņemas koordinējoša, ne tikai pabalstus administrējoša funkcija (to mūsdienās var darīt arī aplikācijā), jābūt skaidrai stratēģijai, lai ģimene (ar bērniem vai bez bērniem, gados veca vai jauna) vajadzīga gadījumā justos aprūpēta, saņemtu profesoinālu

Finanšu trūkums jaunu pakalpojumu un palīdzības ieviešanai
Jaunu soc.darba speciālistu trūkums
Ilgstoši strādājošo soc.darba speciālistu izdegšana
Pašvaldības koncepcijas trūkums tieši soc.jomas attīstība
Cilvēki uz nabadzības sliekšņa (GMI saņēmēji, bērni, kas „absolvē” ārpusģimenes aprūpes iestādes ir finansiāli neaizsargāti, nav starta kapitāla, lai uzsāktu vai turpinātu pastāvīgu dzīvi)
Emocionāli izdeguši vai uz izdegšanas sliekšņa esoši darbinieki, daudzviet nevienlīdzīga attieksme, no varas pozīcijas, ka neveicina iniciatīvu.
Trūkst uz vietas ārstu speciālistu, it īpaši bērniem. Apšaubāmas kvalifikācijas speciālists, kas veic tomogrāfijas, USG, nolasa rentgenogrammas Krāslavas poliklīnikā; ķirurgs, ĢĀ, neirologs ar acīmredzamām atkarības problēmām. Nav bērnu psihologa, logopēda, kas sāktu strādāt agrīni (no 2 gadiem), neirologa (uz fizioterapiju jānosūta neirologam, pie mums to dara ĢĀ), USG speciālists (galvas smadzeņu agrīns skrīnings), podologs.
Speciālisti bieži ir „kabineta burbulī” (jāveic temperatūras mērījumi arī tiem, kas neko nepieprasa, reti kurš invalīds ir dzirdējis par sociālās palīdzības likumu, deinstitutionalizācijas aktivitātēm utt.) Pārāk daudz birokrātijas (katru gadu raksta iesniegumu par bērna dzimšanas pabalstu, kopē apliecību, nes uz nenasniedzamo soc.dienestu), ko elementāri var darīt caur sistēmu (iedzīvotāju reģ.dati ir pieejami) un Latvija.lv
Daudziem novada cilvēkiem ir zema motivācija „kalt savu laimi pašam”, nav valodas zināšanu, dzīvo Krievijas un Baltkrievijas info telpā.
Ja tiks ieviesti jauni sociālie pakalpojumi, parādīsies sociālā darba speciālistu trūkums
Finanšu trūkums jaunu pakalpojumu ieviešanai un realizēšanai.
Bezdarbs

	konsultāciju un atbalstu.
	Uztvert vārdu „projekts” kā iespēju, ne draudu (kurš to darīs?), iesaistīties piedāvātajās programmās (ģimenes asistenti, prevencijas programma STOP 4-7, iesaistīt sabiedrību (brīvprātīgos) sociālajā darbā (dr.Klauns, radošās darbnīcas).
	Ārstu piesaiste, esošo medicīnas darbinieku regulāra kvalifikācijas celšana (ne tikai re-sertifikācijas gadījumā).
	Uzlabot esošus sociālos pakalpojumus un ieviest jaunus
	Sadarbībā ar LSK pilnveidot sociālo pakalpojumu sniegšanu trūcīgām un maznodrošinātām māsaimniecībām, ģimenēm ar bērniem, personām ar invaliditāti, pensijas vecuma cilvēkiem.
	Turpināt projektu darbu
	Atbalstīt biedrības projektu iesniegšanā

	Skolu tīkla optimizācija
	Darbaspēka aizplūšana
	Sociāli neaizsargāto iedzīvotāju skaita palielināšanās

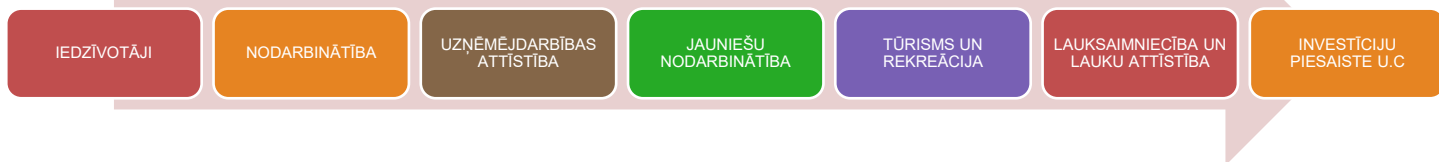
IZAICINĀJUMS/ PROBLĒMA	RISINĀJUMS
1. Atbalsts ģimeņu skaita pieaugumam	<ol style="list-style-type: none"> <li>1. kvalitatīva izglītība, aktīva kultūras un sabiedriskā dzīve, sporta aktivitātes, mērķtiecīgi pasākumi iedzīvotāju piesaistei, darba vietas</li> <li>2. kvalitatīva un pieejama veselības aizsardzība un sociālā aprūpe</li> <li>3. atbalsts ģimenēm ar bērniem, atbalsts sociālā riska ģimenēm</li> </ol>
2. Atkarības (alkoholisms, narkotikas, spēļu automāti)	<ol style="list-style-type: none"> <li>1. speciālistu pieejamība</li> <li>2. atbalsta grupas</li> <li>3. preventīvais darbs</li> </ol>
3. Audžuģimeņu un viesģimeņu kustību popularizēšana un atbalsts	<ol style="list-style-type: none"> <li>1. labo prakses piemēru popularizēšana</li> <li>2. regulāri pasākumi</li> <li>3. atbalsts audžuģimenēm un viesģimenēm</li> </ol>
4. Nelabvēlīgas ģimenes	<ol style="list-style-type: none"> <li>1. krīzes centra izveidošana</li> </ol>
5. Attīstīt sociālas pakalpojumus cilvēkiem ar GRT	<ol style="list-style-type: none"> <li>1. Dienas centrs</li> <li>2. Mentori</li> <li>3. Grupu atbalsts ģimenem</li> </ol>
6. Attīstīt mājās aprūpes pakalpojumu	<ol style="list-style-type: none"> <li>1. Mobila brigāde</li> <li>2. aprūpētāji</li> </ol>
7. Attīstīt sociālus pakalpojumus bērniem ar funkcionāliem traucējumiem	<ol style="list-style-type: none"> <li>1. Psihologa konsultācijas</li> <li>2. Dažādu veidu terapijas</li> </ol>
8. Soc.budžeta plānošana pēc "atlikuma" principa	<ol style="list-style-type: none"> <li>1. Informēt un izglītēt deputātus par soc.jomas problēmām un svarīgumu</li> <li>2. Atzīt soc.jomas attīstību un sakārtošanu kā prioritāru</li> </ol>
9. Senjoru īpatsvara palielināšanās novada iedzīvotāju vidū	<ol style="list-style-type: none"> <li>1. Atbilstošu pakalpojumu ieviešana</li> <li>2. Materiālo un īpašumu jautājumu sakārtošana</li> </ol>
10. Profesionāji un konfidencialitāte	<ol style="list-style-type: none"> <li>1. Sabiedrības informēšana un izglītošana par soc.darbu</li> <li>2. Soc.darbinieka profesijas prestiža celšana</li> <li>3. Jaunu profesionāļu piesaiste</li> </ol>
Vietu trūkums vecu cilvēku un personu ar invaliditāti ievietošanai ilgstošas sociālās aprūpes institūcijās	<ol style="list-style-type: none"> <li>1. Pašvaldībai jāatrod/jāpiedāvā ēku, kuru varēs pielāgot ilgstošas sociālās aprūpes institūcijas prasībām</li> <li>2. Sadarbībā ar LSK izveidot jaunu ilgstošas sociālās aprūpes centru</li> <li>3. Ilgstošas sociālās aprūpes centrā ieviest un organizēt kvalitatīvu sociālā pakalpojuma sniegšanu</li> </ol>
Pakalpojuma APRŪPE MĀJĀS paplašināšana visa novada teritorijā	<ol style="list-style-type: none"> <li>1. Apzināt situāciju pagastos</li> <li>2. Atrast darbspējīgas personas, kuras varēs sniegt pakalpojumu</li> </ol>
Krīzes centra, dienas centra izveide pieaugušām personām, kuras nonākušas krīzes situācijā pēc iespējas tuvu dzīves vietai	<ol style="list-style-type: none"> <li>1. Piesaistīt projektus</li> </ol>
Darbspēka aizplūšana	<ol style="list-style-type: none"> <li>1. Pašvaldības atbalsts ģimenes biznesam</li> <li>2. Bezprocentu kredīts biznesam, ko sedz pašvaldība</li> <li>3. Telpu piedāvājums biznesa veidošanai</li> </ol>
Jauno speciālistu trūkums (veselība)	<ol style="list-style-type: none"> <li>1. Stipendijas, ar noteikumu 5 gadi darba stāžs novadā</li> <li>2. Dienesta dzīvoklis</li> </ol>
Pakalpojuma ĢIMENES ASISTENTS izveide ģimenēm ar bērniem, attīstot sadzīves un sociālās prasmes un iemaņas, lai tās spētu sociāli funkcionēt	<ol style="list-style-type: none"> <li>1. Atrast sociālajā sfērā strādāt gribošus darbiniekus, motivēt tos profesionāli izglītoties</li> </ol>

## KONKRĒTU PROJEKTU PRIEKŠLIKUMI

<b>1</b>	<p>“Veselai un laimīgai ģimenei” ( vairāk iesaistīt sociālā riska ģimenes). Izglītojošu un konsultatīvu pasākumu īstenošana vecākiem, kas palīdzētu apgūt un papildināt trūkstošās vecāku prasmes un nepieciešamās zināšanas. Ir ģimenes, kas nespēj vienas pašas tikt galā ar daudzajām problēmām (sociālā un ekonomiskā nestabilitāte, nedrošība par nākotni, alkoholisma un narkomānijas izplatība utt.)</p>
<b>2</b>	<p>SKAIDRAS STRATĒGIJAS IZSTRĀDI SOCIĀLAJAI JOMAI, ATBILDĪGO NOTEIKŠANA, SPECIĀLISTU PIESAISTI, FINANSĒJUMA AVOTU NOTEIKŠANU.</p> <p>Jaunu sociālo pakalpojumu izveide, esošo attīstība, profesionāļu piesaiste iedzīvotāju labklājībai un ģimeniskai videi novadā, psiholoģiskais atbalsts darbiniekiem (supervīzija).</p>
<b>3</b>	<p>AKŪTI VAJADZĪGO SPECIĀLISTU PIESAISTE, FINANSĒŠANA VISĀS AUGSTĀKMINĒTAJĀS NOZARĒS.</p>
<b>4</b>	<p>INFRASTRUKTŪRAS UZLABOŠANA, IEKĻAUJOT PIEEJAMĪBU (SĀKOT AR VĒLĀTĀJU URNĀM, BEIDZOT AR IEDZĪVOTĀJU APKALPOJOŠANU; IEVĒROT TO ARĪ BŪVALDES DARBĀ, BŪVĒJOT VAI RENOVĒJOT, JĀDOMĀ PAR BĒRNU UN IVALĪDU RATIŅIEM, POLIKLĪNĪKĀS, CITĀS PUBLISKĀS VIETĀS JĀDOMĀ PAR PĀRDOMĀTU INFORMATĪVO SHĒMU DAŽĀDĀS VALODĀS UTT. .)</p> <p>Seniori un mammas nevar sasniegt iestādes, kurās ir kāpnes (VSAA, piemēram). Ne katram ir emocionāli komfortabli pieteikt vēlēšanu komisijas vizīti mājās, būtu tās jāizvieto pirmajos stāvos utt. Pārdomāt pakalpojumus no cilvēku puses.</p>
<b>5</b>	<p>NOMETNE “TĒVS UN DĒLS” NOMETNE “TĒVS UN MEITA”</p>
<b>6</b>	<p>ETC</p>
<b>7</b>	<p>PIEREDZES APMAIŅAS PROJEKTI VESELĪBAS UN SOCIĀLO JAUTĀJUMU JOMĀ</p> <p>KONCERTTURNEJU PROJEKTI</p> <p>IT APMĀCĪBAS VISĀM VECUMA GRUPĀM</p> <p>PSIHOLOĢISKĀ PALĪDZĪBA VECĀKIEM, JAUNIEŠIEM, SENIORIEM. PIEEJAMA VISU GADU</p> <p>PAAUDŽU SADARBĪBAS PROJEKTI “JAUNIEŠI APMĀCA SENIORUS IT JOMĀ”</p> <p>CIGUN NODARBĪBAS</p> <p>SKANDINĀVU NŪJOŠANAS NODARBĪBAS</p> <p>JOGAS NODARBĪBAS</p>

# APKOPOJUMS

## Ekonomiskās attīstības un uzņēmējdarbības atbalsta darba grupa



S	STIPRĀS PUSES
1	Valstu krustpunkti un tranzītkceļi
2	Starptautiskā dzelceļa līnija
3	Pārrobežu tūrisma plūsma
4	Daudzveidīgie un bagātīgie dabas resursi – meži, derīgie izrakteņu, ūdeņi, lauksaimniecībā izmantojamās zemes
5	Salīdzinoši zemas darbaspēka izmaksas
6	Indras ielas ražošanas zonas Krāslavā un loģistikas centra izveide Pāterniekos
7	Attīstās lauksaimniecība, lopkopība, kokapstrāde. Konkurētspējīgie uzņēmumi šajās nozarēs.
	Dabas bagātības, kultūrvēsturiskais un sakrālais mantojums veicina tūrisma uzņēmējdarbības attīstību
	Plašas tūrisma iespējas (daudzveidīgas nakšņošanas iespējas, plašs aktīvās atpūtas piedāvājumu klāsts).
	Enerģiski, radoši cilvēki, kuri spējīgi vadīt savu biznesu.
	Krāslavā veiksmīgi darbojas pieredzējuši projektu vadītāji.
	Amatniecības prasmes un tradīcijas.
	Izdevīgs ģeogrāfiskais izvietojums.
	Skaisti ainavu apvidi, kultūrvēsturiskie objekti, kas sekmē ar tūrismu saistīto biznesu.
	Pieejami dabas resursi – meži, lauksaimniecībā izmantojamā zeme (sapropelis?).
	Ekoloģiski salīdzinoši tīra vide (tūrisma iespējas).
	Novadā esošo profesionālo izglītības iestāžu sagatavotie speciālisti.

V	VĀJĀS PUSES
1	Liels attālums līdz galvaspilsētai, lidostai, utt.
2	Mazs iedzīvotāju skaits pagastos
3	Zema ekonomiskā aktivitāte
4	Darba vietu trūkums un atalgojums (vid. zemākais valstī)
5	Zems iedzīvotāju blīvums
6	Nevienmērīgs iedzīvotāju izvietojums
7	Zems nodarbināto skaits ražošanas un apstrādes nozarēs
	Brīvo darbavietu neesamība
	Mazs ekonomiski aktīvo uzņēmumu skaits (uz 1 000 iedzīvotājiem)
	Maz un nepietiekami attīstīti mazie un vidējie uzņēmumi
	Motivācijas trūkums veidot un attīstīt jaunus uzņēmējdarbības veidus
	Neliels ārvalstu tiešo investīciju apjoms
	Zema Uzņēmējdarbības efektivitāte - pieprasījuma apjoms, patērētāju trūkums
	Kvalificētu darba vietu trūkums iespējami tuvāk dzīvesvietai;
	Ekonomiski aktīvo iedzīvotāju skaita samazināšanās;
	Komercedarbībai piemērotu telpu un ēku trūkums
	Kvalificētu darbinieku trūkums.

	Daudzveidīgas dabas ainavas un ekoloģiski tīra vide;
	Plaša teritorija un pieejama infrastruktūra uzņēmējdarbības attīstībai;
	Cilvēki, kas jūtas piederīgi savam novadam, grib dzīvot un strādāt dzimtenē
	Patriotiski cilvēki
	Iespēja dibināt pārrobežu sadarbību
	Labvēlīgi apstākļi tūrisma uzņēmējdarbībai
	Ir mežu resursi

	Neizdevīgs ģeogrāfiskais novietojums pret galvenajiem produkcijas noieta tirgiem un kanāliem.
	<ol style="list-style-type: none"> <li>1. Nav cilvēku.</li> <li>2. Nedarbojas Latgales SEZ.</li> <li>3. Nav ātrgaitas šosejas.</li> <li>4. Liels attālums līdz ostām.</li> <li>5. Augsta elektroenerģijas cena.</li> <li>6. Lieli transportlīdzekļu nodokļi.</li> <li>7. Lieli autotransportlīdzekļu. izdevumi preču piegādei.</li> <li>8. Kvalificētu speciālistu trūkums.</li> <li>9. NVA darbība degradē darba spējīgos iedzīvotājus.</li> <li>10.Nav kredītiestāžu pakalpojumu.</li> <li>11.Nepietiekoša medicīniskā aprūpe</li> <li>12.Dzīvojamais fonds</li> </ol>
	.

I	IESPĒJAS
1	Pierobežas priekšrocības tirdzniecības veicināšanai
2	Tūrisma attīstības veicināšana (atviegloti noteikumi pierobežas rajonu iedzīvotājiem)
3	Investoru piesaiste no Austrumiem
4	Novada teritorija ar gleznainajām un daudzveidīgajām ainavām ir piemērota rekreācijai un tūrisma attīstībai
5	Attīstītais dažādu sadzīves pakalpojumu piedāvājums rada priekšnoteikumus ērtas dzīves vides attīstīšanai
6	Vietējo dabas resursu izmantošana (lauksaimniecības, tūrisma u.c. nozaru attīstībai)
	Esošu un jaunu tautsaimniecības nozaru attīstība
	Pieaugošs pieprasījums pēc bioloģiskās lauksaimniecības produkcijas
	Attīstīt uzņēmējdarbību, t.sk., veidot uzņēmējdarbības atbalsta infrastruktūru un sistēmu
	Stimulēt investīciju piesaisti novada sociālekonomiskai attīstībai

D	DRAUDI
1	Turpinās iedzīvotāju skaita samazināšanās (mirstība, emigrācija)
2	Augsts senioru īpatsvars, sabiedrības novecošana
3	Pierobežas ciemu izzušana
4	Dabas objektu bojāeja ierobežoto finanšu līdzekļu dēļ
5	Sabiedrības daļas degradēšanās bezdarba un krīzes apstākļos
6	Nevienlīdzīga konkurence (subsīdijas, klimatiskie apstākļi u.c.) lauksaimniecības produkcijas ražošanai un eksportam
	Kvalificēta darbaspēka un jauniešu aizplūšana uz citiem reģioniem un ārvalstīm
	Tendence valstī īstenot liela mēroga projektus lielās teritorijās.
	Neprognozējama likumdošana un nodokļu sistēma.
	Ar katru nākošo paaudzi samazinās darba tikums.



	Pasaules tendence, ka aizvien vairāk regulējošu funkciju pāriet uz zemākajiem pārvaldes līmeņiem, aizstājot tiešo ekonomikas regulēšanu ar uzņēmējdarbības veicināšanu.
	Jaunas tehnoloģijas, inovāciju iespējas.
	Iespējas MVK piesaistīt finansiālo atbalstu, grantus.
	Novada dabas resursu, atjaunojamo energoresursu racionālāka izmantošana (biomasa, sapropelis, māls u.c.)
	Uzņēmējdarbības atbalstīšanā ieinteresēta pašvaldība.
	Netradicionālā lauksaimniecība.
	Nišas produkti.
	Kooperācijas attīstība.
	Pievilcīga vide tūrisma attīstībai
	Lauksaimniecības attīstība, kooperācija, ražošanas un pārstrādes jomā
	Jaunu uzņēmējdarbības veidu attīstība t.sk. pakalpojumu jomā
	Eksportējošajiem uzņēmumiem nav jāmaksā nodokļi
	Jāpanāk Latgales specialās ekonomiskās zonas reāla efektivitāte

	Cilvēku imūnsistēmas pavājināšanās, pandēmijas.
	Korupcija un klientelisms.
	Iedzīvotāju un darbaspēka aizplūšana.
	Infrastruktūras degradēšanās.
	Iedzīvotāju skaita samazināšanās
	Kvalificēta darbaspēka trūkums
	Darba vietu trūkums
	Uzņēmējdarbības aktivitāšu samazināšanās
	Kārtējo reizi tiek paaugstināti nodokļi
	Samazināsies iedzīvotāju skaits
	Korupcija

IZAICINĀJUMS/ PROBLĒMA	RISINĀJUMS
1. Caurbraucēju (tūristu) piesaiste	<ol style="list-style-type: none"> <li>1. Ēdināšana</li> <li>2. Naktsmitnes</li> <li>3. Apskates objekti</li> </ol>
2. Investori	<ol style="list-style-type: none"> <li>1. Zaļā enerģija</li> <li>2. Darbaspēks</li> <li>3. Infrastruktūra</li> </ol>
3. Novada mārketing	<ol style="list-style-type: none"> <li>1. Aktīva/intensīva kampaņa soc. tīklos, sabiedrīkos medijos ārpus novada/valsts robežām</li> <li>2. Sadarbība ar tūrisma kompānijām/operatoriem</li> <li>3. Daugavas loki (atpazīstamības veicināšana, kopīgi projekti ar Augšdaugavas novadu)</li> </ol>
"Pies" starp saimniecisko darbību un novada zem nepieciešamo pakalpojumu nodrošināšanu.	<ol style="list-style-type: none"> <li>1. Pašvaldībā izstrādāt visas novada teritorijas iedzīvotājiem nepieciešamo pakalpojumu sarakstu (skursteņslaucītāji, namdari, santehniķi, asenizatori, aprūpes darbinieki u.c.)</li> <li>2. Atbilstoši pakalpojumu sarakstam organizēt konkursu apmācāmajiem, sagatavot un īstenot apmācības profesionālās izglītības iestādēs un pieaugušo izglītības kursus.</li> <li>3. Organizēt pieredzes apmaiņu pie lauku māju, ciemu apsaimniekotājiem citās valstīs (piemēram Norvēģijā)</li> </ol>
5. Esošā MVK klasifikācija un nodokļu sistēma neatbilst novada īpatnībām.	<ol style="list-style-type: none"> <li>1. Atbilstoši papildinātajai MVK klasifikācijai reformēt nodokļu sistēmu par labu saimnieciskās darbības veicējiem, MVK, kuriem nav iespējams liels produkcijas/ preču apjoms.</li> <li>2. Visos investīciju projektos ieviest koeficientus par projekta īstenošanas vietu.</li> </ol>
6. Programmas nav ranžētas atbilstoši prioritātēm, finansiālais atbalsts saimnieciskajai /uzņēmējdarbībai ir kampaņveidīgs, fragmentēts.	<ol style="list-style-type: none"> <li>1. Noteikt novada primāro sektoru, tad – sekundāro, trešās pakāpes utt. Atbilstoši tam izstrādāt un sarindot programmas ar attiecīgu visu projektu novērtēšanas kritērijiem.</li> <li>2. Novada pašvaldībā izveidot digitalizētu Saimnieciskās darbības atbalsta centru.</li> <li>3. Pieprasīt sistematizēt, strukturēt valsts, ES, EEZ u.c. finanšu instrumentu virzīšanu un sadales mehānismu MVK atbalstam, akcentējot novada līmeni.</li> </ol>
7. Uzņēmumu konkurētspējas veicināšana	<ol style="list-style-type: none"> <li>1. Uzņēmumu pieguļošo ceļu infrastruktūras sakārtošana</li> <li>2. Mērķtiecīgs un konkrētam uzņēmumam piemērots atbalsts/konsultācijas/apmācības</li> </ol>
8. Vietējo uzņēmēju iesaiste pašvaldības budžeta plānošanā/lēmumu pieņemšanā	<ol style="list-style-type: none"> <li>1. Uzņēmēju konsultatīvās padomes izveide</li> </ol>
Pastāvīgo iedzīvotāju skaita samazināšanās t.sk. izglītības iestāžu audzēkņu skaita samazināšanās	<ol style="list-style-type: none"> <li>1. Jaunu darba vietu radīšana, piesaistot gados jaunus cilvēkus, ģimenes ar bērniem</li> <li>2. Kvalitatīvu pašvaldības pakalpojumu nodrošināšana izglītības, kultūras, sporta jomā, kā arī infrastruktūras attīstība (ceļi, komunālie u.c. pakalpojumi)</li> </ol>
Kvalitatīvu valsts un pašvaldības pakalpojumu pieejamība	<ol style="list-style-type: none"> <li>1. Turpināt piesaistīt ES un ārvalstu finanšu palīdzību pašvaldības pakalpojumu kvalitātes uzlabošanai un jaunu pakalpojuma veidu attīstībai</li> </ol>
Autotransports	<ol style="list-style-type: none"> <li>1. Samazināt autotransporta nodevas un nodokļus (vinjete)</li> <li>2. Būvēt ātrgaitas šoseju līdz Rīgai.</li> <li>3. Kompensēt Latgales uzņēmējiem transporta izdevumus līdz ostām.</li> </ol>
Elektroenerģija	<ol style="list-style-type: none"> <li>1. Noteikt samazinātus Latgalē fiksētos elektroenerģijas tarifus (0,06kw) apmērā.</li> <li>2. Jaunu Elektroenerģijas pieslēguma maksu kompensēt līdz 80%</li> </ol>

no ierīkošanas izmaksām.

Darbaspēks

1. Samazināt IIN pirmo likmi līdz 12%, sociālo nodokli līdz 16%, neapliekamo minimumu noteikt 600 eiro apmērā
2. Jāpārtrauc NVA īstenoto ilgstošo bezdarbnieku programma, tam paredzēto finansējumu novirzīt mācību iestādēm darbinieku pārkvalifikācijas nodrošināšanai pēc uzņēmumu pieprasījuma, ieviešot apmācāmo atbildību.

Uzņēmējdarbības efektivitātes paaugstināšana

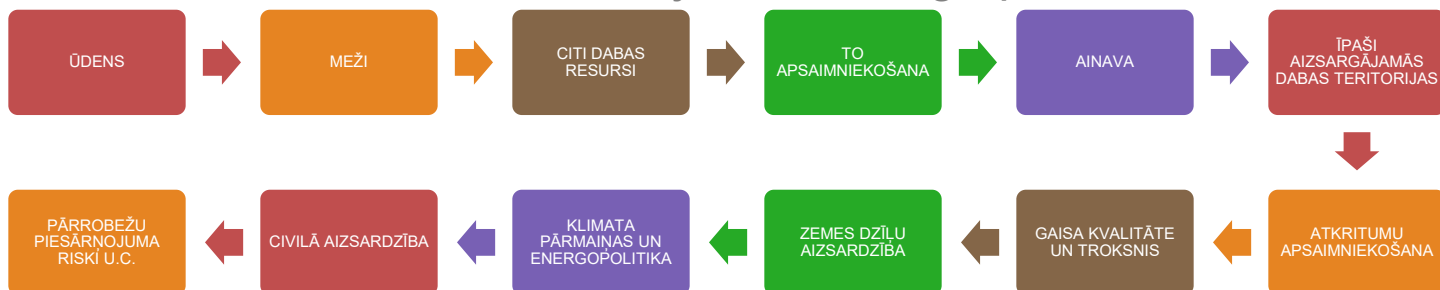
1. Atbalsts vietējiem uzņēmējiem, izvēloties to piedāvātās preces un pakalpojumus apgrozījuma palielināšanai
2. Infrastruktūras sakārtošana un attīstība, komunālo pakalpojumu pieejamība

## KONKRĒTU PROJEKTU PRIEKŠLIKUMI

<b>1</b>	Starpvalstu sadarbības projekti.
<b>2</b>	Infrastruktūras uzlabošanas projekti (arī veco fermu/noliktavu, angāru demontāža novada teritorijā)
<b>3</b>	Ceļu sakārtošanas projekti (gar visu pierobežu)
<b>4</b>	E.1. Kooperācijas projekts ražošanai, pārstrādei un tirdzniecībai.
	E.2. Saimnieciskās darbības atbalsta centra Krāslavā darbība atbilstoši Attīstības plānā noteiktajām primārā, sekundārā sektora programmām.
	E.3. Novada produkcijas pievienotās vērtības paaugstināšanas programma, kuras ietvaros pašvaldība (Saimn.darbības atbalsta centrs) sadarbībā ar esošajiem un jaunveidojamajiem uzņēmumiem, ar investoriem iniciē, izstrādā un īsteno atbilstošus projektus.
	E.4. Krāslavas novadam nepieciešamo speciālistu nodrošināšana.
	<input type="checkbox"/> Sastāda novadā nepieciešamo pakalpojumu sarakstu.
	<input type="checkbox"/> Apzina un sadarbojas ar amatu meistariem, uzņēmumiem (prakses vietām), mācību iestādēm, kur iespējama speciālistu sagatavošana. Precizē nosacījumus.
	<input type="checkbox"/> Atbilstoši sarakstam organizē novada iedzīvotāju pieteikšanos – konkursu. Ar kandidātiem slēdz līgumus
	<b>BIZNESA INKUBATORA/ KOMERCDARBĪBAS TELPU PIEDĀVĀJUMS JAUNUZSĀCĒJIEM – UZ NOTEIKTU LAIKU</b>
	<b>UZŅĒMĒJU IZGLĪTOŠANAS UN KONKURĒTSPĒJAS PASĀKUMU ORGANIZĒŠANA – PIEREDZES APMAIŅAS BRAUCIENI, ATBALSTS DARLĪBAI IZSTĀDĒS</b>
	Piesaistīt ES un ārvalstu finanšu palīdzību novada infrastruktūras un uzņēmējdarbības attīstībai, kā arī pašvaldības sniegto pakalpojumu nodrošināšanai izglītības, kultūras, sporta, teritoriju un mājokļu apsaimniekošanas jomā.

# APKOPOJUMS

## VIDES Jautājumu darba grupa



S	STIPRĀS PUSES
1	Bagāta daba, ezeri
2	Vidēji lieli uzņēmēji lauksaimniecībā ,lauku tūlismā
3	Pagastos ir realizēti Eiropas Savienības grantu projekti
4	Ir projekti īstenošanas stadijā
5	Pārvaldības darbinieku laba izglītība
6	Nepiesārņota daba
7	Labā ekoloģija
	Sazarots ceļu tīkls reģiona līmenī;
	Pieejamas teritorijas lauksaimniecībai;
	Pieejami resursi dabas tūrismam;
	Pašvaldības līdzekļu ieguldījums inženierinfrastruktūras sakārtošanā;
	ES finansējuma piesaiste infrastruktūras attīstības projektu īstenošanā.
	Ļoti gleznaini ainavu apvidi – pauguri, ezeri, upes.
	Biotopi, starptautiskas, valsts nozīmes aizsargājama flora.
	Daudz patriotiski noskaņotu vietējo iedzīvotāju, kuriem rūp savs novads.
	Disciplinētas mednieku biedrības.

V	VĀJĀS PUSES
1	Slikta ceļu infrastruktūras kvalitāte
2	Nav lielu spēcīgu uzņēmumu
3	Uzņēmīgu cilvēku trūkums
4	Zeme saliedētība
5	Nepietiekams atbalsts uzņēmējiem
6	Demogrāfiskais stāvoklis, iedzīvotāju skaita samazināšanās
7	Bezdarbs
8	Liels attālums līdz preču realizācijas vietām
	Nepietiekami nodrošināts ielu apgaismojums pagastos;
	Novecojsi ūdenssaimniecības infrastruktūra;
	Trūkst ražošanas apstrādes uzņēmumu, vāja biznesa vide;
	Asfaltēto ceļu trūkums;
	Atkritumu šķirošanas vāja piesaiste.
	Nav ĪAT (pat NATURA 2000) aizsardzības un izmantošanas individuālo plānu.
	Nav rīcības plāna un resursu krīzes situācijām, katastrofām.
	Gaisa piesārņojums un siltuma zudumi no privātmāju apkures krāsnīm.
	Liels veco automašīnu īpatsvars, kā rezultātā palielināts izmešu daudzums.
	Atkritumu izmešana mežos, purvos, vecajās fermās vai atkritumu sadedzināšana.


	Nekontrolēta pesticīdu, glikofosfātu lietošana.
	Malu medniecība un zvejniecība.
	Ļoti nekvalitatīvi tehniskie projekti.

I	IESPĒJAS
1	Ceļu infrastruktūras attīstība, pašvaldības ceļu sakārtošana ar ES fondu palīdzību
2	Reģiona atbalsts uzņēmējiem
3	Pārrobežu sadarbība
4	Ezeru apsaimniekošana, tūrisma attīstība
5	Atpūta pie un uz ūdens
	Lauku tūrisma attīstības iespējas
	ES investīciju piesaiste;
	Dabas resursu un pārstrādes resursu efektīvāka un ilgtspējīga izmantošana (ūdens, smilts, grants, dūņas);
	Vietējo energoresursu izmantošana (jaunu tehnoloģiju ieviešana).
	Kā ES Austrumu robežas novadam iespējams iesaistīties atbilstošajās programmās, projektos, piesaistot resursus.
	ĪAT flora un fauna veicinās izziņas un saudzējošo tūrisma un ar to saistīto pakalpojumu sfēru.
	Tendences pasaulē sekmēs klimata pārmaiņu mazināšanas pasākumus.

D	DRAUDI
1	Krīze ,maksātnespējas risks
2	Turpinās depopulācija un iestājās tās sekas attiecībā uz infrastruktūru un ekonomiku
3	Nepietiekoša visu līmeņu komunikācija
4	Kritiskais demogrāfijas stāvoklis
5	Iedzīvotāju izmiršana
	Iedzīvotāju skaita samazināšanās un trūkums;
	Investīciju trūkums;
	Nelabvēlīga ES un valsts politika laukiem.
	Reljefs (pauguru slīpums) veicina lauksaimniecībā pielietoto ķīmikāliju noplūšanu uz ezeriem, upēm.
	Potenciālais apdraudējums no pārrobežu piesārņojuma (atmosfērā, Daugavas ūdeņos).
	Alkatības rezultātā lauksaimnieki cenšas palielināt VPM, dažādām subsīdijām, atbalstiem pieteiktās platības, kuras tiek nepareizi apstrādātas.
	No ārvalstīm piedāvāts plašs sintētisko būvmateriālu sortiments, bet no Latgales izved koksni ar zemu pievienoto vērtību.
	Iespējami strīdi, tiesāšanās par koruptīvi izstrādāto zemes robežu plānu neatbilstību vecajiem arhīva dokumentiem.

IZAICINĀJUMS/ PROBLĒMA		RISINĀJUMS
1.	Nesalaboti ceļi	1. Uzlabot ceļu infrastruktūru
2.	Nav lielu spēcīgu uzņēmumu	1. Uzņēmējiem draudzīgas vides izveidošana 2. UAC kapacitātes palielināšana
3.	Ainavu degradējošie graustu likvidācija, tūrisma attīstībai	1. Ilgtspējīga ainavas un kultūrvēsturisko objektu pārvalde.
4.	Panākt izbraukušo uz ārzemēm atgriešanos novadā	1. Labvēlīga vide dzīvošanai novadā.
5.	Samazināt bezdarba līmeni	1. Labvēlīga vide biznesa veicināšanai
6.	Investīciju piesaiste novadā	1. Valdības atbalsts
7.	Centralizētu ūdensapgādes, kanalizācijas un notekūdeņu savākšanas pakalpojumu pieejamība.	1. ES fondu piesaiste 2. Pašvaldības līdzfinansējums 3. Iedzīvotāju ieinteresētība
8.	Atkritumu šķirošana	1. Vairāk atkritumu šķirošanas punktu izveidošana 2. Iedzīvotāju informēšana 3. Tēma audzināšanas jomā
9.	Ielu apgaismojums pagastos	1. ES fondu piesaiste 2. Pašvaldības līdzfinansējums 3. Iedzīvotāju un pārvaldnieku aktivitāte
10.	Civilā aizsardzība (CA) Apdraudējumu situācijās nav plāna un resursu nodrošinājuma novada iedzīvotāju aizsardzībai.	1. Izstrādāt novada individualizētu CA stratēģiju un rīcības plānu. 2. Izstrādāt digitalizētu CA shēmu/ novada karti ar objektiem un kontaktpunktiem, izmantojot IT iespējas apziņošanai, iedzīvotāju izglītošanai, individuālo aizsardzības līdzekļu u.c. krīzes resursu izdalīšanai. 3. Panākt finansējuma pārdali valsts aizsardzībai, vismaz 20% budžeta novirzot individualizētajai CA pierobežas novadā.
11.	Dabas aizsardzība. Daudzām ĪAT nav aizsardzības un izmantošanas plāna. Netiek ievēroti normatīvie akti, t.sk. saimnieciskajā darbībā.	1. Nostiprināt Īpaši aizsargājamo dabas teritoriju juridisko statusu, sakārtot īpašumtiesības, robežu plānus, izstrādāt ĪAT apsaimniekošanas plānus. 2. Organizēt regulāru Dabas patruļu darbību. Panākt normatīvo aktu ievērošanu ar iespēju sodīt pārkāpējus. 3. Izstrādāt projektu kritērijus, kā prioritāru nosakot vides aizsardzību.
12.	Klimata pārmaiņas. Ēkām, ražotnēm zema energoefektivitāte. No vecās tehnikas daudz izmešu.	1. Visām novada autoservisa darbnīcām nodrošināt vides prasību ievērošanu, akcentu liekot uz atbalstu sakārtošanai, ne sodīšanu. 2. Tehniskajos projektos nodrošināt atbilstību LBN, pieprasot arī Tehnoloģisko, Ū&K, ventilācijas, vides aizsardzības sadaļu izstrādāšanu, saskaņošanu. 3. Savstarpēji sasaistīt energoefektivitātes programmas ar sentēvu būvniecības tradīciju atjaunošanu un arodu apmācību.





# APKOPOJUMS

## VIZĪTKARTE

### JAUNIZVEIDOJAMĀ KRĀSLAVAS NOVADA VIZĪTKARTE

#### Latgales Ezerzemes.

Novads Daugavas lokos jau ir atpazīstams zīmols, domāju, ka Daugavpils novada austrumu daļa uz to nepretendēs, jo viņiem novads daudz plašāks, bet mums it kā jau arī ne viss Daugavas lokos, bet ezeri ir visiem.

Zilo brīnumu novads ☺ tas joks, bet ambiciozs. Jāsāk ražot tie zilie brīnumi, lai visi brauc brīnīties

Ezeru, mežu un viesmīlīgu cilvēku novads Daugavas lokos

#### No Narūtas līdz Daugavai

Roku rokā Krāslava un Dagda kopā

#### Novads ar zilo ezeru acīm un ļaudīm starp tiem

Laiques zeme/novads

#### Lielāko iespēju novads

Inovativs, dabai draudzīgs novads

#### Zilo ezeru novads/paradīze

Novads Daugavas krastos

#### Starp baznīcu zvaniem, ezeriem un mežiem ievītais novads Latvijā

Starp baznīcu zvaniem, ezeriem un mežiem ievītais Pierobežas Novads, kur sākas Eiropas ceļš Latvijā

Zaļais ezeru novads (Meži/ezeri/pļavas....)

Ezeriem bagātākais novads Latvijā (273 ezeri☐).

Zaļš novads ar bagātām dabas un kultūrvēsturiskām vērtībām.

Pierobežas novads ar īpašu šarmu, viesmīlīgiem cilvēkiem un multikulturālo vidi.

#### Laimīga ezeru zeme

Krāslavas novads – novads Daugavas upes senlejā, ar unikālām ainavām, augu un dzīvnieku sugu daudzveidību, kā arī kultūrvēsturiskiem pieminekļiem, cilvēku tradīcijām, arodiem un valodu dažādību.

Novads, kur dzimst Saule

Visveselīgākā "Latvijas Kabata" (atbilstoši novada figūrai Latvijas kartē).

Četru māsu novads (kur LV ar RU, BY, LT tiekas)

Ar basām kājām izstaigājams novads.

**Novads, kur sākas Eiropas Savienība.**

**SAIMES novads.**

**Latgales – Daugavas krastos, kaimiņos ar Baltkrieviju – šo ģeogrāfisko atrašanās vietu vajag izcelt un izmantot.**

**ZAĻĀS dabas novads**

**Attīstības iespēju novads**

**Novads, kurš ieskaits ezeru aplokā, mežu zemē**

**Novads, kur sākas Eiropa.**

**Latgaliešu viesmīlības novads**

**Novads pie Latgales apvāršņa**

**Novads, kur Latgalei šūpulis kārts**

**Dzidro ezeru novads**

**Latgales tradīciju novads**

**Dabas parku zeme**

**Krāslavas novads – vieta, kur iepukstas Latvijas sirds**

**Daugavas ezerzeme.**

**123 ezeru novads**

**Novads ar pievienoto vērtību (Rāznas nacionālais parks, Daugavas loki, pierobeža).**

# APKOPOJUMS

## Teritorijas un infrastruktūras plānošanas darba grupa



S	STIPRĀS PUSES
1	Dzelzceļš
2	Autoceļš A6 un Pāternieku RKP
3	Atjaunota siltumapgādes infrastruktūra Krāslavā
4	Novada teritoriju šķērso velomaršruti
5	Vietējo atjaunojamo energoresursu izmantošana siltumapgādē
6	Novados ir pieejami visi nepieciešamākie sadzīves pakalpojumi
7	Ceļu pārklājums
8	Pierobežas tuvums
9	Ūdens u.c. dabas resursi
10	Mežs
11	Pašvaldības īpašumā joprojām ir zemes vienības
12	Var realizēt infrastruktūras projektus, kuros izmantot šodienai atbilstošās modernās tehnoloģijas.
13	Dabas resursi un vide
14	Attīstīts internets
15	Attīstības nodaļa ar lielu pieredzi projektu ieviešanā

V	VĀJĀS PUSES
1	Nav ceļu ar cieto segumu līdz vairākiem pagastu centriem
2	Pārāk liels (ap 30% no kopējā) un nolietots pašvaldības dzīvokļu fonds, kas ir finansiāls slogs pašvaldībai
3	Mazs iedzīvotāju blīvums, kas sadārdzina infrastruktūras uzturēšanas un komunālo pakalpojumu izmaksas uz vienu iedzīvotāju
4	Dagdas Novadam nav tiešas pieejamības valsts galvenajiem transporta koridoriem (ceļi, dzelzceļš, gaisa un jūras transports)
5	Neapmierinoša esošo ceļu un to segumu kvalitāte
6	Liels valsts un pašvaldības autoceļu ar grants segumu īpatsvars
7	Dzīvojamais fonds (daudzdzīvokļu mājas) ir neapmierinošā tehniskā stāvoklī
8	Nepietiekami pašvaldības finanšu līdzekļi vides aizsardzības pasākumu īstenošanai
9	Cilvēku skaita samazināšanās
10	Cilvēkresursu (kvalificētā darba spēka) trūkums
11	Neapmierinošs ceļu seguma stāvoklis (nav asfalta vai cita cietā seguma) līdz vairākiem pagastu centriem
12	Dzīvojamais fonds (nav ieinteresētības veikt daudzdzīvokļu māju siltināšanu un/vai kapitālo remontu)
13	Slikti sakari tiešā pierobežā (gan TV, gan mobilie)
14	Pierobeža un nomaļu efekts
15	Realizēto projektu efektivitāte (siltumapgādē) Šo projektu sākotnējā izvērtēšana
16	Daudzdzīvokļu, ielu nolietojums

I	IESPĒJAS
1	Plašāk izmantot dzelzceļa iespējas uzņēmējdarbības attīstībai (ražotņu būvniecība pie dzelzceļa)
2	Izmantot attīstītu infrastruktūru Krāslavā jaunu iedzīvotāju piesaistei
3	Sociālo pakalpojumu infrastruktūras attīstīšana
4	<b>Sadarbība ar blakus esošajām pašvaldībām reģiona satiksmes infrastruktūras plānošanā</b>
5	ES līdzekļu piesaiste
6	Darbs ar investoriem
7	Ciešākā sadarbība ar komunālo pakalpojumu sniedzējiem
8	Pierobežas sadarbība
9	Iespēja realizēt infrastruktūras projektus ar jaunāko tehnoloģiju un zinātnes sasniegumu izmantošanu

D	DRAUDI
1	Iedzīvotāju skaita samazinājums
2	Finanšu resursu trūkums infrastruktūras uzturēšanai
3	Sabiedriskā transporta maršrutu slēgšana
4	<b>Autoceļu stāvoķļa pasliktināšanās finansējuma samazināšanās rezultātā</b>
5	<b>Būvniecības aktivitātes samazināšanās</b>
6	Apgrūtinātas iespējas piesaistīt ES līdzekļus
7	Cilvēku aizplūšana
8	Iedzīvotāju samazināšanās
9	Intensīva lauksaimniecība


IZAICINĀJUMS/ PROBLĒMA	RISINĀJUMS
1. Iedzīvotāju skaita samazināšanās	<ol style="list-style-type: none"> <li>1. Jaunas darbavietas, t.sk. attālināts darbs izmantojot kvalitatīvu internetu</li> <li>2. Kvalitatīvu dzīvokļu piedāvāšana. Valsts atbalsta programma dzīvojamā fonda atjaunošanai</li> <li>3. Pārcelšanās pabalsts speciālistiem</li> </ol>
2. Komunālo pakalpojumu izmaksu kāpums	<ol style="list-style-type: none"> <li>1. Jaunu tehnoloģiju ieviešana siltumapgādē un ūdensapgādē</li> <li>2. Māju siltināšana</li> <li>3. Atkritumu šķirošanas veicināšana</li> </ol>
3. Ceļu stāvoklis lauku teritorijā	<ol style="list-style-type: none"> <li>1. Valsts atbalsta programma ceļu ar cieto segumu izbūvei pagasta centru savienošanai ar novada centru</li> <li>2. Administratīvo sodu paaugstināšana par ceļu infrastruktūras bojāšanu, pašvaldības policijas pilnvaru paplašināšana.</li> <li>3. Pašvaldības ceļu ar zemu publiskas izmantošanas līmeni nodošana tos savā uzņēmējdarbībā aktīvi izmantojošām zemnieku saimniecībām, ja ceļš šķērso konkrētu z/s īpašumus.</li> </ol>
4. DAUDZĪVOKĻU MĀJU ENERGOEFEKTIVITĀTES UZLABOŠANA	<ol style="list-style-type: none"> <li>1. ES PROJEKTU ĪSTENOŠANA</li> <li>2. CIEŠĀKĀ SADARBĪBA AR KOMUNĀLO PAKALPOJUMU SNIEDZĒJU UN TĀ IESAISTE</li> <li>3. DZĪVOKĻU ĪPAŠNIEKU INFORMĒŠANA PAR IESPĒJĀM</li> </ol>
5. TRANSPORTA INFRASTRUKTŪRAS CEĻU SEGUMA UN SATIKSMES DROŠĪBAS UZLABOŠANA	<ol style="list-style-type: none"> <li>1. ES PROJEKTU ĪSTENOŠANA</li> <li>2. INVESTORU PIESAISTE</li> <li>3. VALSTS ATBALSTS (VALSTS ĪPAŠUMĀ ESOŠIEM CEĻIEM)</li> </ol>
6. Siltumapgāde	<ol style="list-style-type: none"> <li>1. Izstrādāt mūsdienām atbilstošu siltumapgādes attīstības plānu (TEP)</li> <li>2. Sastādīt prioritāro projektu sarakstu</li> <li>3. Realizēt šos projektus</li> </ol>
7. Publiskās telpas sakārtošana	<ol style="list-style-type: none"> <li>1. Veicot infrastruktūras projektus, neaizmirst par publiskāt telpas pievilcību</li> </ol>
8. Daudzdzīvokļu māju stāvoklis	<ol style="list-style-type: none"> <li>1. Atrast sadarbības iespēju starp iedzīvotājiem un pašvaldību renovācijas projektu realizācijai</li> <li>2. Jaunu modernu dzīvokļu būvniecība ar zemāku energopatēriņu</li> </ol>

## KONKRĒTU PROJEKTU PRIEKŠLIKUMI

1	DAUDZDZĪVOKĻU MĀJU SILTINĀŠANAS PROJEKTI
2	KATLUMĀJU ENERGOEFEKTIVITĀTES PAAUGSTINĀŠANAS PROJEKTI PAGASTOS
3	VIEDĀ IELU APGAISMOJUMA PROJEKTI
4	INDIVIDUĀLO DZĪVOJAMO MĀJU PIESLĒGŠANA CENTRALIZĒTIEM KANALIZĀCIJAS TĪKLIEM
5	ELEKTROAUTO UZLĀDES STACIJU UZSTĀDĪŠANAS PROJEKTI
	CEĻU LĪDZ PAGASTU CENTRIEM ASFALTĒŠANA
	DZĪVOJAMĀ FONDA ENERGOEFEKTIVITĀTES UZLABOŠANA
	SAKARU PAKALPOJUMU SIGNĀLA UZLABOŠANA
	ŪDENS ATTĪRĪŠANAS IEKĀRTU MODERNIZĒŠANA
	DAGDAS VECPILSĒTA – CILVĒKIEM PATĪKAMA UZTURĒŠANĀS VIETA
	SILUMAPGĀDES ATTĪSTĪBAS PLĀNA AKTUALIZĀCIJA
	IELU TĪKLA PILNVEIDOŠANA DAUGAVPILS, ALEJAS UN ASŪNES IELU ROBEŽĀS
	APGAISMOTAS SLĒPOŠANAS TRASE DAGDAS PARKĀ

# APKOPOJUMS

## Izglītības, sporta un kultūras darba grupa



S	STIPRĀS PUSES
1	Dabas resursi
2	Kultūrvēsturiskais mantojums
3	MULTIKULTURĀLĀ VIDE
4	LIELS SKAITS AMATIERKOLEKTĪVU
5	DAUDZPUSĪGAS KULTŪRAS NORIŠU TRADĪCIJAS
6	Plašs, daudzveidīgs izglītības institūciju tīkls – izglītības ieguve visās izglītības pakāpēs un veidos visu vecumu iedzīvotājiem
7	Nodrošināts pieprasījums pēc vietām pirmsskolas izglītības iestādēs, nav rindu.
8	MUZEJU PIEEJAMĪBA
9	IR IZGLĪTĪBAS, KULTŪRAS UN SPORTA IESTĀDES
	Vēstures un kultūrvēstures objekti
	Jomas speciālisti
	Daudzfunkcionālas kultūras iestādes
	Человеческий ресурс
	Aktīvi jaunieši
	Augsti sasniegumi sportā
	Ir vietas, kur rīkot pasākumus

V	VĀJĀS PUSES
1	LIELS ATTĀLUMS LĪDZ RĪGAI
2	VALSTS VALODAS NEZINĀŠANA
3	PATĒRĒTĀJU UN MASU KULTŪRAS IETEKME
4	CILVĒKU NEVĒLĒŠANĀS APMEKLĒT KULTŪRAS PASĀKUMUS
5	Nepietiekamas organizēta skolas vecuma bērnu laika pavadīšanas iespējas vasaras periodā, mazs nometņu piedāvājums.
6	Daļā vispārējās izglītības iestāžu nepiemērots materiāltehniskās bāzes un infrastruktūras nodrošinājums, t.sk. izglītības iestāžu iekārtas un inženierkomunikācijas (apkures sistēmas, elektroinstalācijas, apgaismojums, automātiskās ugunsgrēka apziņošanas sistēmas u.c.).
7	
8	Ierobežotas iespējas kvalificēta darbaspēka piesaistei
9	Attālinātā atrašanās no reģionu centriem (ceļa izdevumi)
	JAUNU, RADOŠU, PROGRESĪVU IEDZĪVOTĀJU TRŪKUMS ATTIECĪGAJĀS NOZARĒS
	CEĻU INFRASTRUKTŪRA
	Работа по принципу- каждый за себя...
	Maz organizāciju
	Daudz krievtautīgo un romu
	Daudz pensionāru un apspiestas domāšanas cilvēku
	iedzīvotāju motivācijas trūkums

novada iedzīvotāju skaita palielināšanās
vienotas kopienas veidošana, lokālpatriotisma stiprināšana
vienota pašvaldības pārvalde
Labi piemēri sportā, slaveni sportisti, kuri sportiskās gaitas sāka Krāslavas rajonā
Ieguldījums sporta bāzes attīstībā (stadions Krāslavā, Dagdā, baseins, sporta zāles)
Izdevīgs, gleznains ģeogrāfiskais izvietojums sporta tūrisma attīstībai dažādos gada laikos
Bērniem un jauniešiem iespēja apgūt profesionālās ievirzes izglītību sportā
Ir speciālisti ar atbilstošu sporta izglītību
Daudzu tautību bērni
Robežu tuvums
Cilvēku uzņēmējspējas un vēlme darboties - Laimes muzejs, Klajumi, Kulinārais mantojums,
Stabilas tradīcijas, pasākumi – pilsētas svētki, sudraba karotītes svētki, pagastu svētki utt.
Pieaugušo izglītība Kvalitatīva vispārējā izglītība
Daba, Daugava, Darbīgās kopienas (biedrības, darba kolektīvi, kaimiņu kopienas)
Pašvaldības izpratne par jaunatnes politiku un atbalsts jauniešu centriem un biedrībām.
Stabila neformālās izglītības sistēma.
Jaunatnes darbinieku patiesā interese strādāt ar jauniešiem.
Jauniešu izpratne par brīvprātīgā darba nozīmi un iespējas to veikt jauniešu centros un biedrībās.
Jauniešu biedrību ilggadēja sadarbība ar NVA, piedāvājot jauniešiem – bezdarbniekiem laicīgās darba vietas.
Riska grupas bērnu un jauniešu aktīva iesaistīšana jauniešu centru un biedrību īstenotajos projektos: „PuMPuRS” un „PROTI un DARI”.
Aktīva jauniešu iesaistīšana viņiem aktuālajos projektos (IZM, JSPA, ELFLA, LVAf, BIT u.c.).
Jauniešu centru un biedrību cieša sadarbība ar vietējās pašvaldības iestādēm (TN, TIC, skolas u.c.) un NVO.

vājas zināšanas un prasmes digitālo rīku un iespēju lietošanā
nekvalitatīvas/fake informācijas pārņemšana
digitālās atstumtības mazināšana
Nepietiekams sporta nozares kopējais finansējums, sponsoru trūkums
Nepietiekama iedzīvotāju fiziskā aktivitāte un izpratne par fizisko aktivitāšu nozīmi
Liela audzēkņu noslogotība vispārīgglītojošajās skolās un pārklāšanās, sporta, tūrisma, mākslas, mūzikas nodarbībās
Ļoti maz sporta, aktīvās atpūtas pasākumu cilvēkiem ar īpašām vajadzībām
finasiālās iespējas
pandēmija
iedzīvotāju trūkums apkārtnē un uz vietas
Bezdarba līmenis
Sociālais stāvoklis
Darbs ar jaunatni
Interesu izglītības apmeklēšanas ierobežojumi
Jāpabeidz skolu saimnieciski-tehniskā sakārtošana atbilstoši prasībām
darbvieta trūkums, neatbilstoša infrastruktūra, trūkst pārdomāta (savstarpēji saistīta) redzējuma par līdzekļu izmantošanu.
Vāja sociālo tīklu ( <i>Facebook, Twitter, Instagram</i> ) un <a href="http://www.dagda.lv">www.dagda.lv</a> izmantošana jauniešu informēšanai neformālās izglītības jomā.
Jaunatnes darbinieku profesionālo kompetenču (digitālās prasmes u.c.) pilnveides nepieciešamība.
Nepietiekama jaunatnes darbinieku pieredze un zināšanas kvalitatīvu projektu pieteikumu izstrādē ES programmās: "Erasmus+: Jaunatne darbībā" un "Eiropas Solidaritātes korpus".
Izņemot NVA programmas, ir vāji izmantotas iespējas iesaistīt jauniešus ES fondu ("Erasmus +" / "Eiropas Solidaritātes korpus" u.c.) projektos, tādējādi mazinot jauniešu (18+) nodarbinātības iespējas.
Pasīva sadarbība ar skolu pašpārvaldēm un jauniešu neformālām grupām.
Pasīva jauniešu iesaiste projektu rakstīšanā.
Jauniešu centros un biedrībās ir samērā mazs saturīgo nodarbjū klāsts pilngadīgajiem jauniešiem.



Jauniešu aktīva iesaistīšanās sporta pasākumos, labdarības un vides sakopšanas akcijās.
Mājaslapā <a href="http://www.dagda.lv">www.dagda.lv</a> ir izveidota sadaļa „Jauniešiem”.
Daudz un aktīvi pašdarbības kolektīvi.
Daugavpils Būvniecības tehnikuma IPĪV “Dagda”.
Aktīvi jaunieši.
Ainaviska vide
Kultūras jomā daudz sadarbības partneru, t.sk. arī starptautiski – Lietuvā, Baltkrievijā, Polijā
Saglabājušies labi kontakti starp Krāslavas un Dagdas kultūras darbiniekiem
Stipri amatiermākslas kolektīvi
Profesionāli kultūras darbinieki ar atbilstošu izglītību
Tradicionāli un atpazīstami kultūras pasākumi, to daudzveidība
Labiekārtotas vietas brīvdabas pasākumu rīkošanai (Dagdas parka estrāde, estrādes Asūnē un Ezerniekos, Andrupenes lauku sēta)
Bagāta un daudzveidīga kultūrvide - nemateriālais un materiālais kultūras mantojums
Pieredze liela mēroga pasākumu organizēšanā
Spēcīgi indivīdi
ģimenēm ar bērniem –draudzīgs novads
daba un tīra ekoloģija kultūras kolorīts, daudz kultūra
kvalitatīva izglītība (pirmsskolas izglītībā nav rindu uz vietām bērnudārzā, atbalsts izglītojamo individuālo vajadzību attīstībai – gan bērnu talantu, spēju attīstīšanai – interešu izglītības daudzveidība, gan atbalsta pasākumi un palīdzība mācību satura apguvē izglītojamajiem ar speciālām vajadzībām.)
aktīva sporta iespējas dažāda vecuma interesentiem (velobraukšana, baseins, Sporta skola, basketbols, volejbols u.c.)
Stratēģiski ceļi, tranzīts

Jauniešu skaita samazināšanās novadā.
Novocojusi un ir nepietiekama jauniešu centru un biedrību materiāli tehniskā bāze saturīgu nodarbju dažādošanai.
Jauniešu biedrību likvidēšanās tendence (neaktīvo jauniešu un jauniešu skaita samazināšanas dēļ).
Trūkst uzņēmējdarbības uzsākšanas popularizēšanas un konkursu iespējas jauniešiem (18+).
Neapmierinoša ceļu kvalitāte apgrūtina nokļūšanu uz pasākumiem.
Noveco pedagogi, nav jaunu speciālistu.
Samazinās skolēnu skaits izglītības iestādēs.
Daudzi jaunieši nepaliek uz dzīvi dzimtajā novadā.
Abu iepriekšējo novadu (Dagdas un Krāslavas) atšķirīgā attīstība un pieeja inovācijām kultūras jomā
Kultūras pasākumus apmeklē relatīvi maz novada iedzīvotāju
Amatiermākslas kolektīvu vadītāju trūkums laukos
Zemas kvalitātes kultūras pasākumi laukos
Mazs kultūras pasākumu piedāvājums dažās lauku teritorijās
Cilvēku aizplūšana no laukiem
Slikti ceļi
Vāja kultūras speciālistu savstarpējā komunikācija un saikne ar kultūras pasākumu patērētājiem
Atsevišķu kultūras sfēru panīkums vai nepietiekama attīstība
Zems kultūras darbinieku atalgojums, kadru novecošana un provinciālisms
Nepietiekams serviss (ēdināšanas pakalpojumi utml)
nepietiekams finansiālais nodrošinājums – gan no valsts, gan pašvaldības, kas liedz veikt koplietošanas telpu un kabinetu, mācību telpu kosmētisko remontu; laukumus papildināt ar

Izcili sportisti dažādos sporta veidos (vieglatlētikā, basketbolā, volejbolā)	
Sporta speciālistu tieksme pie radoša darba	
Dažādu vecuma grupu cilvēku tieksme aktīvam dzīvesveidam	
Spēcīgi un radoši amatiermākslas kolektīvi;	
Kontakts ar kolēģiem, producentiem un attiecīgo jomu vadošajiem speciālistiem; Iestrādes un pieredze starptautisko pasākumu organizēšanā – Sadancis, plenērs	
Konkurētspējīgas un novatoriskas idejas;	
Profesionāli kultūras jomas darbinieki ar augstāko izglītību kādā no nozarēm;	
Daudz un aktīvi pašdarbības kolektīvi.	
Daugavpils Būvniecības tehnikuma IPĪV "Dagda".	
Aktīvi jaunieši.	
Uzlabota skolu infrastruktūra, aprīkojums.	
Izcila sporta infrastruktūra vispārējā izglītībā.	
Labā PII, vispārīzglītojošā sistēma, ir sirdsskolotāji, it īpaši pirmsskolā.	
Ir prof. izglītības iestāde	
Superdarbs bibliotēkās!	
Ir pieaugušo tālākizglītības centri (BUTS, MC+)	
Stiprs pedagoģiskais sastāvs.	
Atbalsta personāla pieejamība izglītības iestādēs (psihologi, logopēdi, karjeras konsultants, soc. ped.)	
Labs materiāltehniskais nodrošinājums izgl. iestādēs.	

sertificētām rotaļu un sporta konstrukcijām vai atribūtiem.
zems atalgojums (izņemot medicīnas darbiniekus) pašvaldības izglītības iestādē strādājošiem t.s. tehniskajiem darbiniekiem (skolotāju palīgi, saimniecības pārzinis u.c.)
jauniešu emigrācija
bezdarbs, darba vietu trūkums
pedagogu u.c, darbinieku novecošana
vasaras periodā nepietiekami bērnu pieskatīšanas un organizētas atpūtas pasākumu (bērniem no 7 gadiem un vecākiem) – nometnes, t.s. vasaras radošie lauciņi utml.
Sporta bāžu trūkums
ledzīvotāju trūkums
Nav modernizētu laukumu, aktīvai laika pavadīšanai un sporta aktivitātēm.
Zema vidēja gadu gājuma cilvēku iesaiste kolektīvu darbībā;
kultūras namā trūkst profesionālas gaismas aparatūras, trūkst aprīkotu mēģinājumu telpu amatiermākslas kolektīviem
Nesakārtota infrastruktūra brīvdabas estrādē un tās apkārtnē;
pagastos joprojām tiek kultivēta zemas kvalitātes kolektīvu uzturēšana par pašvaldības līdzekļiem;
trūkst mazākumtautību kolektīvu vadītāju un līdz ar to daudznacionāls novads ar tiem nav pārstāvēts;
trūkst kvalificētu un motivētu darbinieku Tautas namos un amatiermākslas kolektīvu vadībā (pagastu TN);
Noveco pedagogi, nav jaunu speciālistu.
Samazinās skolēnu skaits izglītības iestādēs.
Daudzi jaunieši nepaliek uz dzīvi dzimtajā novadā.
Samazinās skolēnu skaits izglītības iestādēs
Krāslavas novadā tiek diskriminēti mazie bērni līdz skolas vecumam, nav pašvaldības interešu izglītības, neformālās izglītības piedāvājuma, maksas ēdināšana utt. Pašvaldības pasākumi pilsētā notika bērnu diendusas laikā vai darba dienās, kad vecākiem nav iespējas uz tiem doties.
Vājš piedāvājums jauniešiem, vāji attīstīta starpskolu sadarbība, nav diskotēku, nav jauniešu centra, trūkst jaunatnes darbinieku.

	Sadarbība starp izglītības iestādēm.

	Vājš kultūras potenciāls, maz pasākumu, pilsētas svētki katru reizi pēc viena scenārija, tie katru reizi 70% ir sporta svētki.
	Sporta infrastruktūra tikai daļēji pieejama iedzīvotājiem (stadions, tenisa korts utt.?) trūkst trenāžieru zāles.
	Neatbilstošs (diskriminējošs salīdzinot ar skolu pedagogiem) atalgojums PII.
	Cilvēku aizbraukšana no novada
	(Īpaši jauniešu ar lielākām ambīcijām, zināšanām aizbraukšana no dzimtā novada).
	Zema iedzīvotāju iesaiste novada dzīvē.

I	IESPĒJAS
1	PATEICOTIES DABAS RESURSIEM UN LIELAJAM ATTĀLUMAM PIESAISTĪT ZAĻI DOMĀJOŠUS CILVĒKUS NOVADAM
2	IZMANTOT KULTŪRAS MANTOJUMU UN TRADĪCIJA, KA PRETSPARU PATĒRĒTĀJU KULTŪRAI
3	IZGLĪTOT NOVADA IEDZĪVOTĀJUS NO BĒRNIEM LĪDZ SENIORIEM
4	<b>KULTŪRAS TŪRISMA ATTĪSTĪBA</b>
5	<b>RADOŠO INDUSTRIJU ATTĪSTĪBA</b>
6	Sadarbības iespējas izglītībai, sportam un kultūrai nelielā novadā
7	Pārrobežu projekti
8	Dabas objektu izmantošana dažādās aktivitātēs
9	VEIKSMĪGA SABIEDRISKĀ UN ATPAZĪSTAMĪBAS TĒLA VEIDOŠANA
	Garā ziema ar bagātīgo sniega segu ir labs priekšnoteikums ziemas sporta veidu attīstībai
	Сохранение культурного наследия
	Prezentēt novadu kā vienu no zaļākajiem
	Attīstīt sportu vēl vairāk
	Liels tūrisma piedāvājums
	kultūras iestāžu vienota darba plānošana
	lielākas iespējas finansējuma piesaistē
	saliedēta darba speciālistu komanda

D	DRAUDI
1	IEDZĪVOTĀJU SKAITA SAMAZINĀŠANĀS
2	SABIEDRĪBAS DAĻAS "EKZISTENCE" KREMLA INFORMATĪVAJĀ TĒLPĀ
3	NEGATĪVA ATTIEKSME PRET VALSTS PĀRVALDI
4	<b>CILVĒKU VELME PAVADĪT LAIKU PIE TV UN INTERNETVIDĒ, NEVIS APMEKLĒT KULTŪRAS VIETAS UN PASĀKUMUS</b>
5	<b>Bērnu un jauniešu skaita samazināšanās.</b>
6	Kvalificēta darbaspēka aizplūšana uz centriem ar plašākām izaugsmes iespējām
7	Dominējošā pārrobežu informatīvā telpa un tās iespējas
8	ZEMĀIS ATALGOJUMS
9	<b>Kultūras iestāžu, kultūrvēsturisko objektu tehniskā stāvokļa pasliktināšanās</b>
	<b>Valsts piešķirtā finansējuma samazinājums kultūrai</b>
	Работа по принципу- каждый за себя...
	Cilvēkiem būs bail iziet no komforta zonas
	Līdzekļu trūkums
	Tuvu pie robežas, tālu braukt
	nevienlīdzīgi atalgojumu konkurence starp "atnācējiem"
	jauniešu aizplūšana uz lielpilsētām
	sadarbības trūkums starp uzņēmējiem un kultūras iestādēm

Sporta infrastruktūras vispārējā plānošana, vienotas pārvaldes izveide (bērnu un jauniešu sports, augstu sasniegumu sports, tautas un veterānu sports, ar īpašām vajadzībām sports, sporta tūrisms) un pasākumu organizēšana
Droša un pilnīga sporta būvju izmantošana
Palielināt iedzīvotāju motivāciju un ikdienas fizisko aktivitāšu līmeni visām vecuma grupām
Attīstīt sporta interešu dažādību un pieejamību visā novadā
Veicināt talantīgo sportistu izaugsmi, radot viņiem attiecīgos apstākļus
Starpvalstu sadarbības projektu attīstība
Sporta tūrisma jomas attīstība
citū novadu iedzīvotāju ieinteresētība sadarboties
robeža ar austrumu
iespējas tūrismam
Tūrisma attīstība
Brīva laika pavadīšana
Profesionālās izglītības attīstība
Izpausties oriģināli, radīt kādu jaunu produktu, vai izmantot esošos objektus, dabas reālijas. Iegūt atbalstu, ja esi spējīgs aizstāvēt savu ideju.
Jaunatnes darbinieku kompetenču attīstības iespējas, piesaistot Latvijas un ES fondu finansējumu.
Iesaistīšanās ES programmu "Erasmus+" un "Eiropas Solidaritātes korpuss" jauniešu dzīves prasmju attīstībai un nodarbinātības veicināšanai.
Pašvaldības finansējuma piesaiste pulciņu, kas nav pieejami skolās ( mūsdienas dejas, u.tml.), organizēšanai jauniešu centros.
Sponsoru piesaistes turpināšana saturīgu nodarbjū dažādošanai jauniešu centros un biedrībās.
Sadarbības attīstīšana ar atbilstošiem pašvaldības speciālistiem Latvijas un ES fondu projektu finansējuma piesaistei.
Aktīvāka iesaiste biedrības "Krāslavas rajona partnerība" piedāvāto projektu īstenošanā.
Sadarbības attīstīšana ar Krāslavas biroja LLKC uzņēmējdarbības uzsākšanai lauku teritorijās.
Uzlabot sadarbību ar vietējām skolēnu pašpārvaldēm un jauniešu neformālām grupām.
Finanšu piesaistīšana no pašvaldības puses jauniešu uzņēmējdarbības konkursu organizēšanai.

Nepārvarama vara
Iedzīvotāju skaita samazinājums, maza dzimstība
Sporta, aktīvās atpūtas jomas, cilvēkresursu sadrumstalotība un lielie attālumi
Sabiedrības veselības stāvokļa un sociālās situācijas pasliktināšanās ģimenēs, vecāku neiesaistīšanās savu bērnu sportošanas un aktīvās atpūtas veicināšanā
likumu un normatīvu ietekme
noturīgs finansiālais atbalsts
laika apstākļu ietekme
Finansējuma samazinājums izglītībai (nauda seko līdz skolēnam)
Jaunais finansēšanas modelis (CE viduvēji -20%)
<b>Ļoti nozīmīgs trūkums – ceļi. Apburtais loks – nav vēl daudz interesantu biznesideju, līdz ar to nav kur pārējiem cilvēkiem pelnīt naudu, nodrošināt savas ģimenes un justies laimīgam.</b>
Jaunatnes darbinieku komandas izsīkums/ jaunatnes darbinieku izdegšanas sindroms.
Jauniešu došanās uz ārzemēm vai citu novadu darba meklēšanas nolūkā.
Jauniešu pārslodze skolās.
Pašvaldības finansējuma samazināšana jaunatnes jomai.
Darba un saturīgā brīvā laika piedāvājumi citās pilsētās/novados jauniešiem ir saistošāki.
Jaunatnes darba orientēšanās tikai uz aktīvajiem jauniešiem.
Skolu reorganizēšana un slēgšana.
Pedagogu trūkums izglītības iestādēs.
Pašdarbības kolektīvu samazināšanās.
Atsevišķu novada teritorijas daļu kultūrvides degradācija un pievilcības mazināšanās
Provinciālisms un kultūras pasākumu vienveidība
Savstarpējā konkurence nevis sadarbība dažādu nozarē strādājošo un kolektīvu vidū
Tautas novecošana

	Jauniešu brīvprātīgā darba veicināšana starptautiskajā līmenī.
	Realizēt dažāda veida projektus.
	Paplašināt vietējo muzeju darbību.
	Sadarbība ar kaimiņvalstīm (Baltkrievija, Lietuva, Polija u.c.)
	Mērķtiecīgi īstenot sabalansētu kultūras infrastruktūras sakārtošanas programmu
	Sekmēt kultūras sniegto pakalpojumu un radīto produktu kvalitātes pieaugumu
	Attīstīt katras kultūras iestādes, pulciņa, kolektīva, pagasta un pilsētas identitāti un arī visa novada vizuālo tēlu
	Kultūras darbinieku profesionālā tālākizglītība un jaunu speciālistu piesaiste
	Tūrisma, tieši kultūras tūrisma attīstība
	Brīva sabiedriskās ēdināšanas niša Dagdā
	Savstarpēja pieredzes apmaiņa
	Iespēja izveidot divus spēcīgus Kultūras centrus Krāslavā un Dagdā, nodrošinot to metodisko vadību no pašvaldības administrācijas puses (piemēram, metodiskis izglītības, kultūras un sporta pārvaldē)
	pirmsskolas izgl. iestādes aktīvāk iesaistīt projektu realizēšanā, lai veiktu ventilācijas sistēmas renovāciju u.c. nozīmīgus darbus
	pārskatīt izgl. iestāžu tehnisko darbinieku (izņemot med.darb.) algas, paaugstināt tās (skol. palīgiem u.c.)
	visas novada izgl. iestādes vasarā aktīvi iesaistās bērnu atpūtas organizēšanā (nometnes, radošie lauciņi u.c)
	sadarbības projekti ar kaimiņvalstu partneriem
	iekšējais un eko tūrisms
	Latgales atbalsts no fondiem
	Iespēja realizēt savas idejas ar dažādu projektu līdzdalību.
	Moderno sporta laukumu celtniecība, atklāšana un pieejamība visiem novada iedzīvotājiem
	Sporta medicīnas speciālists
	kultūras nams ar plašu skatuvi, labu akustiku un lielu skatītāju zāli, iespējām darboties kā kinoteātrim (profesionāla aparatūra);
	šobrīd kultūras darbiniekiem daudzveidīgas iespējas pašizglīties

	Nepietiekama (novēlota) informācija par jaunā novada plāniem un pieņemtajiem lēmumiem
	Nomales veidošanās Dagdas pusē
	Kultūras darbinieku skaita samazināšanās, darbinieku novecošana vai kadru saīsināšana
	Nepietiekama kultūras dzīves finansēšana
	Profesionālu mākslinieku koncertu apjoma samazināšanās Dagdā
	Tāpat ierobežoto līdzekļu (laika un naudas) nelietderīga tērēšana braukšanai uz novada centru – Krāslavu
	Dzīves vides pasliktināšanās un iedzīvotāju aizplūšana
	pašvaldības finansējuma iestādei samazināšanās (2021.g."-izdzīvošanas" gads) risks, ka veidosies rindas uz bērnu darza pakalpojumiem; nenotiek iepriekš plānotie remontī;
	tuvu valsts robeža – agresoru draudi
	lauku teritorijas degradācija
	narkomānijas un alkoholisma līmenis novadā
	COVID -19 pandēmijas jaunie vilņi
	Skolu likvidācija
	Novada iedzīvotāju skaita strauja samazināšana.
	Šobrīd viennozīmīgi epidēmijas radītie ierobežojumi;
	amatiermākslas kolektīvu lēnā atgriešanās dzīvē pēcepidēmijas laikā, skatītāju atgriešanās pasākumos;
	Iedzīvotāju skaita samazināšanās;
	zemais kultūras darbinieku atalgojums, kas neveicina darba kvalitātes pieaugumu un jaunu darbinieku ienākšanu
	Kultūras darbinieku novecošana, svešvalodu zināšanu trūkums un nespēja strādāt ar jaunām tehnoloģijām
	Skolu reorganizēšana un slēgšana.
	Pedagogu trūkums izglītības iestādēs.
	Pašdarbības kolektīvu samazināšanās.
	Ēkas un citi infrastruktūras objekti tiek renovēti pēc principa „dod naudu”. Nomainām logus,



	Veidot telpas jauniešu neformālajām aktivitātēm, paredzot apmaksātu cilvēku darbam tur.
	Finanšu līdzekļu piesaiste no Eiropas fondiem.
	Darba devēju-izglītības iestāžu sadarbība.
	Dažādēt lietderīga brīva laika pavadīšanas iespējas (pulciņi, sports, pasākumu kopums jauniešiem).


IZAICINĀJUMS/ PROBLĒMA	RISINĀJUMS
1. VĒRTĪBU UN KULTŪRAS ORIENTIERU PROBLĒMA SABIEDRĪBĀ	<ol style="list-style-type: none"> <li>1. KULTŪRAS IESTĀŽU STRUKTŪRAS REFORMA</li> <li>2. KULTŪRAS IESTĀŽU DARBĪBAS MĒRĶU UN UZDEVUMU PĀRSKATĪŠANA</li> <li>3. SADARBĪBAS STIPRINĀŠANA IESTĀDE – KOPIENA- INIVĪDS</li> </ol>
2. DAĻAS IEDZĪVOTĀJU SEVIS NEIDINTIFICĒŠANA AR LATVIJAS NĀCIJU	<ol style="list-style-type: none"> <li>1. VECĀKU IZGLĪTOŠANA AR BĒRNU STARPNICĪBU</li> <li>2. NOVADA LATVIEŠU UN LATGALIEŠU PAŠAPZIŅAS STIPRINĀŠANA</li> <li>3. DAŽĀDU TAUTĪBU CILVĒKU DIALOGA STIPRINĀŠANA , VIENOTAS NĀCIJAS APZIŅAS VEIDOŠANAI</li> </ol>
3. ZEMS SABIEDRISKĀS APZIŅAS UN AKTIVITĀTES LĪMENIS	<ol style="list-style-type: none"> <li>1. ATSTUMTĪBAS RISKĀ MAZINĀŠANA SABIEDRĪBĀ</li> <li>2. KOPIENU STIPRINĀŠANA</li> <li>3. SADARBĪBAS VEICINĀŠANA NOVADĀ UN NOVADA KOPĒJĀS PIEDERĪBAS SAJŪTAS KULTIVĒŠANA PĀRVAROT "MANAS SĀDŽAS "SINDROMU</li> </ol>
4. SKOLU TĪKLA SAKĀRTOŠANU	<ol style="list-style-type: none"> <li>1. SKOLU SAGLABĀŠANA, KUR IR NE MAZĀK KĀ 8 SKOLĒNI KLASĒ</li> <li>2. VIDUSSKOLU KAPACITTES STIPRINĀŠANA</li> <li>3. CEĻU SAKĀRTOŠANA UN TRANSPORTA IEGĀDE SKOLĒNU PĀRVADĀJUMIEM</li> </ol>
5. MŪZIZGLĪTĪBAS VEICINĀŠANA	<ol style="list-style-type: none"> <li>1. BEZMAKSAS IT KURSU ORGANIZĒŠANA</li> <li>2. JAUNU IZGLĪTĪBAS PROGRAMMU REALIZĒŠANA</li> <li>3. IZGLĪTOJOŠO PASĀKUMU ORGANIZĒŠANA VECĀKIEM</li> </ol>
6. KATRA PAGASTA KULTŪRVĒSTURISKĀS VIDES SAGLABĀŠANA	<ol style="list-style-type: none"> <li>1. TAUTAS NAMU UN BIBLIOTĒKU SAGLABĀŠANA KATRĀ PAGASTĀ</li> <li>2. ESOŠO MUZEJU ATTĪSTĪŠANA UN STIPRINĀŠANA</li> <li>3. PAGASTU TRADĪCIJU STIPRINĀŠANA UN SAGLABĀŠANA</li> </ol>
7. JAUNU, RADOŠU, PROGRESĪVU IEDZĪVOTĀJU TRŪKUMS ATTIECĪGAJĀS NOZARĒS	<ol style="list-style-type: none"> <li>1. ATBILSTOŠS ATALGOJUMS, SOCIĀLĀS GARANTIJAS UTML.</li> <li>2. MUSDIENĀM ATBILSTOŠĪE DARBA APSTĀKĻI UN MATERIĀLĀ BĀZE</li> </ol>
8. BEZDARBS	<ol style="list-style-type: none"> <li>1. DARBA VIETAS</li> <li>2. CEĻA INFRASTRUKTŪRAS UZLABOŠANA</li> </ol>
9. SLIKTA CEĻA INFRASTRUKTŪRA	<ol style="list-style-type: none"> <li>1. RAST FINANSĒJUMU NO VALSTS</li> </ol>
10. Сотрудничество домов культуры и туристических объектов	<ol style="list-style-type: none"> <li>1. Совместное обсуждение плана работы ДК, рассматривая вопросы привлечения туристов. Например: в 2021 году в июне месяце 5 выходных подряд (Лиго), мероприятия должны проходить не в один день и одно и тоже время, а равномерно по всему краю.</li> </ol>
11. Работа коллективов самодеятельности в маленьких домах культуры	<ol style="list-style-type: none"> <li>1. Для сохранения коллективов необходимо срочно объединить несколько эдентичных самостоятельных коллективов в один. Для этого нужно решить вопросы транспорта, так как доход населения не позволяет ехать на репетицию личным транспортом.</li> <li>2. Если не рассматривать вопрос объединения маленьких коллективов в один (из нескольких волостей), то мы получим как результат слабую, возможно, не качественную, «вымирающую» самодеятельность.</li> </ol>
12. В крае есть творческие, с опытом работы руководители самодеятельных коллективов, но, из-за уменьшения населения, они не могут работать в полную силу ( коллектив народного танца-16 человек в одной волости собрать трудно)	<ol style="list-style-type: none"> <li>1. Для качественной работы нужны объединение коллективов и решить вопросы транспорта. Пример: коллектив сениоров Индрского ДК Labvakar работает 7 лет, участники коллектива становятся старше и кто-то уходит из коллектива. У нас есть несколько комплектов сценических костюмов, на заказ сшиты туфли. Если мы не найдем хотя бы несколько новых пар танцоров, коллектив очень скоро станет не гастролируемым, малочисленным, интересным только зрителям нашей волости.</li> <li>2. Но, в каждом ДК может быть и маленький коллектив, при</li> </ol>



	условии, качественной работы. Пример: заниматься ткачеством можно на базе Индры, Извалты, Свариней. А кружок рукоделия может быть в каждом ДК, но, ОБЯЗАТЕЛЬНО общее координирование работы!
13. Iedzīvotāju negribēšana	<ol style="list-style-type: none"> <li>1. Vairāk reklāmas</li> <li>2. Dažādu vecuma grupu pasākumi</li> <li>3. Dažādu nišu pasākumi</li> </ol>
14. Nepietiks līdzekļu	<ol style="list-style-type: none"> <li>1. Vairāk brīvprātīgā darba</li> <li>2. Bezmaksas pasākumi</li> <li>3. Racionāli izvērtēt prioritātes</li> </ol>
15. Negatīvas atsauksmes	<ol style="list-style-type: none"> <li>1. Mācēt uztvert kritiku</li> <li>2. Ieklausīties, mēģināt uzlabot</li> <li>3. Iespējams, tādu vairs neorganizēt</li> </ol>
16. Nav vienotas pašvaldības kultūras nodaļas, atbildīgā speciālista, kas atbild par kultūras norisi novadā	<ol style="list-style-type: none"> <li>1. Nodaļas noteikšana ar atbildīgiem speciālistiem. Nolikuma izstrāde</li> <li>2. Kultūras satura nodrošināšana, patērētāju saliedēšana,</li> <li>3. Kultūras iestāžu darba koordinēšana</li> </ol>
17. Novada publisko bibliotēku infrastruktūras/ pakalpojumu pilnveide	<ol style="list-style-type: none"> <li>1. Ēku un telpu sakārtošana - remonts</li> <li>2. Finansējuma piesaiste ar projektu atbalstu</li> <li>3. Speciālistu zināšanu un prasmju pilnveidošana, pieredzes gūšanas iespēju nodrošināšana utt.</li> </ol>
18. Novada centrālās bibliotēkas tēla uzlabošana	<ol style="list-style-type: none"> <li>1. Ēkas, telpu mūsdienīgs interjera risinājums</li> <li>2. Darbinieku atalgojuma uzlabojums</li> <li>3. Mūsdienīgu pakalpojumu klāsta ieviešana ar pašvaldības atbalstu</li> </ol>
19. Sporta jomas atbildīgās struktūras izveide, uzlabojot vispārējo novada sporta jomas pārvaldību	<ol style="list-style-type: none"> <li>1. Apzināt esošo situāciju Dagdas un Krāslavas novados</li> <li>2. Sporta un aktīvā tūrisma attīstības redzējums vienotā Krāslavas novadā</li> <li>3. Sporta pasākumu, sacensību organizēšana, sporta izglītošanas attīstība, informācijas apmaiņa, veselības veicināšanas koordinēšana un ar to saistīto problēmu risināšana</li> </ol>
20. Fizisko aktivitāšu pieejamība un ieinteresētība	<ol style="list-style-type: none"> <li>1. Iedvesmot, pārliecināt iedzīvotājus par kustību nepieciešamību ikdienā</li> <li>2. Radīt nosacījumus sportošanai</li> <li>3. Materiāli tehniskās bāzes attīstīšana</li> </ol>
21. Aktīvā tūrisma attīstība	<ol style="list-style-type: none"> <li>1. Naktsmītņu piedāvājums sportistiem, sportiskām ģimenēm</li> <li>2. Sporta bāzes izveidošana, sporta inventāra noma</li> <li>3. Nometņu, sacensību, festivālu rīkošana</li> </ol>
22. Sekmēt sabiedrisko iestāžu un ēku pārbūvi un pielāgošanu	<ol style="list-style-type: none"> <li>1. Bijušās ģimnāzijas telpas</li> <li>2. Katlu māja (slidotava +)</li> </ol>
23. Veicināt interešu un profesionālās ievirzes izglītības apguvi un pieejamību visa mūža garumā, infrastruktūras attīstību, materiāli tehniskās bāzes attīstību	<ol style="list-style-type: none"> <li>1. bērnu dārzi</li> <li>2. skolas</li> <li>3. Pieaugušo/tautas sports</li> </ol>
24. Veicināt piedāvājuma daudzveidību un pieejamību sporta jomā	<ol style="list-style-type: none"> <li>1. Pieaugušo sports</li> <li>2. Tautas sports</li> <li>3. speciālisti</li> </ol>
25. Darbs ar jaunatni	<ol style="list-style-type: none"> <li>1. Izpētīt jauniešu vajadzības un iespējas</li> <li>2. Darbošanās interešu grupās, jauniešu brīvā laika pavadīšanas centrs</li> <li>3. Tematiskie pasākumi</li> </ol>
26. Interesešu izglītības apmeklēšanas ierobežojumi	<ol style="list-style-type: none"> <li>1. Vajadzību izzināšana</li> <li>2. Speciālistu piesaiste</li> <li>3. Transporta pakalpojumu nodrošināšana</li> </ol>
27. Skolu tīkla sakārtošana	<ol style="list-style-type: none"> <li>1. Skaidri definēt prioritātes un kritērijus</li> </ol>
28. Kopumā mums ir svarīgi reklamēt novadu kā vietu, kur iespējams realizēt savas biznesidejas.	<ol style="list-style-type: none"> <li>1. Izglītība – jāmēģina saglabāt mazās skolas, jo tur cilvēkbnam ir iespēja augt sev labvēlīgā vidē. Lai laukos atgrieztos cilvēki, ir jāturpina mērķtiecīgi reklamēt,</li> </ol>

<p>Daudziem tomēr novads nav pazīstams, kad stāsti par to, parasti brīnās, kāpēc pie jums tik skaisti, labi, interesanti un mēs par to nezinām. Tāpēc tūrismam jādod pati zaļākā gaisma.</p>	<p>iepažīstināt, aicināt ... Visdrūmāko skatu rada ciemati bez skolām.</p> <ol style="list-style-type: none"> <li>2. Sports – jāizveido kopējai sporta infrastruktūras bāzes izvērtējums ar iespējām un trūkumiem un tālāk jāizmanto līdzekļi pārdomāti, ar redzējumu uz vairākiem gadiem uz priekšu. Šī brīža situācija parāda, ka mums trūkst sporta objekta ar mākslīgo segumu, kuru varētu izmantot arī ziemā.</li> <li>3. Novadā ir pietiekami daudz labu sporta speciālistu, daudz labu sportistu, bet trūkst pārdomātas sporta infrastruktūras.</li> <li>4. Pagaidām katrs sporta veids mēģina savās iespēju robežās rūpēties par savu lauciņu, bet trūkst sabalansēta, uz attīstību mērķēta darba.</li> </ol>
<p>29. Pasīvi jaunieši - biedrību likvidēšanās tendence</p>	<ol style="list-style-type: none"> <li>1. Regulāri aptaujāt jauniešus par viņiem aktuālām apmācībām, aktivitātēm, projektiem un pasākumiem.</li> <li>2. Aktīvāk iesaistīt jauniešus viņiem aktuālos projektos dzīves prasmju uzlabošanai un veiksmīgas karjeras veidošanai.</li> <li>3. Mobilā jauniešu centra darbība vietās – pagastos – ,kuros nav jauniešu centru.</li> </ol>
<p>30. Nepievilcīga darba vide jauniešiem</p>	<ol style="list-style-type: none"> <li>1. Jauniešu biedrībām turpināt iesaistīt jauniešus īslaicīgajos NVA nodarbinātības pasākumos, kā arī radīt vidi brīvprātīgā darba veikšanai vietējā un starpvalstu mērogā (savu spēju izziņošanai un attīstīšanai).</li> <li>2. Piesaistot valsts/ES fondu/pašvaldības finansējumu, jauniešu centros un biedrībās aktīvāk organizēt karjeras izglītības pasākumus pusaudžiem un jauniešiem (18+).</li> <li>3. Sadarbībā ar LLKC un „Krāslavas rajona partnerība”, informēt jauniešus par uzņēmējdarbības uzsākšanas iespējām, īpaši lauku teritorijās.</li> </ol>
<p>31. Jaunatnes darbinieku profesionālās kompetences pilnveide.</p>	<ol style="list-style-type: none"> <li>1. Izmantojot Latvijas un ES fondus („Erasmus+” u.c.), organizēt atbilstošās aktivitātes, kuras vadīs dažādu jomu (IT, svešvalodas, medicīna, psiholoģija u.c.) speciālisti.</li> <li>2. Turpināt iesaistīties pieredzes apmaiņās, semināros/vebināros, kursus u.tml., ko piedāvā JSPA.</li> <li>3. Starptautiskajā mērogā īstenot Jaunatnes darbinieku mobilitātes projektus.</li> </ol>
<p>Izglītības iestādēs sāk trūkt atsevišķu speciālistu.</p>	<ol style="list-style-type: none"> <li>1. Izmantot viengadīgo programmu skolotāja kvalifikācijas iegūšanai.</li> <li>2. Apmaksāt skolotāju pārkvalificēšanos.</li> </ol>
<p>Skolēnu pārvadāšana.</p>	<ol style="list-style-type: none"> <li>1. Uzlabot ceļu stāvokli.</li> <li>2. Iepirkt autobusu.</li> </ol>
<p>Slēdzot skolas, paliek tukšas skolas ēkas.</p>	<ol style="list-style-type: none"> <li>1. Muzeju izveidošanai.</li> <li>2. Pansionāta ierīkošanai.</li> <li>3. Uzņēmējdarbības nepieciešamībai.</li> </ol>
<p>Iedzīvotāju skaita samazināšanās pagastos</p>	<ol style="list-style-type: none"> <li>1. Kopīgu pasākumu organizēšana, sadarbojoties 2-3 lauku Tautas namiem(kaimiņu pagastiem)</li> <li>2. Pasākumu organizēšanā iesaistīt visus šo Tautas namu darbiniekus, veidojot apvienoto komandu viena pasākuma menedžēšanai</li> <li>3. Transporta nodrošināšana ne tikai pašdarbniekiem, bet arī skatītājiem, kaimiņu pagastu pasākumu apmeklēšanai.</li> </ol>
<p>Infrastruktūras novecošana lauku Tautas namos, nepietiekams remontdarbu apjoms</p>	<ol style="list-style-type: none"> <li>1. Pašvaldības administrācijai kopā ar Kultūras centra vadību apsekot lauku Tautas namus un iepazīties ar situāciju tajos.</li> <li>2. Iekļaut remontdarbiem nepieciešamos līdzekļus Kultūras centra budžetā, nevis pagasta pārvaldes (lai nenotiktu līdzekļu pārdale un prioritāšu maiņa).</li> <li>3. Remontdarbu uzraudzība no novada Kultūras centra vadības puses sadarbībā ar pašvaldības administrāciju (līdzekļu tērēšana un remontdarbu kvalitāte).</li> </ol>

Profesionālu amatiermākslas kolektīvu vadītāju trūkums lauku Tautas namos	<ol style="list-style-type: none"> <li>1. Palīdzība vadītāju piesaistei no pašvaldības administrācijas puses, finansiāla motivācija - ceļa izdevumu segšana, atbilstoša darba alga.</li> </ol>
“Pēckovids”	<ol style="list-style-type: none"> <li>1. Kultūras norišu, amatiermākslas kolektīvu reanimācija</li> <li>2. Jaunu kultūras produktu ieviešana</li> <li>3. Starpnozaru sadarbības stiprināšana (Tautas nams, izglītības iestādes, NVO)</li> </ol>
Nepilnīga, sadrumstalota informācija par kultūrvidi	<ol style="list-style-type: none"> <li>1. Kultūrvēsturisko materiālu (nemateriālā kultūras mantojuma) apkopošana un tā pasniegšanas veidu pilnveidošana</li> </ol>
jauniešu emigrācija uz ārzemēm vai uz citām pilsētām Latvijā	<ol style="list-style-type: none"> <li>1. Lielāks atbalsts, kā piemēram:</li> <li>2. Stipendiju granti jauniem speciālistiem</li> <li>3. Dienesta dzīvokļu noma jauniem speciālistiem</li> <li>4. Biznesa inkubatori jauniešiem</li> </ol>
COVID draudi – karantīnas turpināsies	<ol style="list-style-type: none"> <li>1. Iekārtot dabas takas tuvākajā apkārtnē, piepilsētā</li> <li>2. Ierīkot āra treniņus ielas sportam</li> <li>3. Veidot ielas mākslas stūrīšus: sienas grafiti mākslai, tāfeles zīmēšanai ar krītiņiem, laukumus dejošanai ielās ar digitālo mūzikas ierakstu, grāmatu apmaiņas skapjus</li> </ol>
sociāla riska grupas cilvēki ir izsviesti no sabiedrības un darba tirgus	<ol style="list-style-type: none"> <li>1. Atvērt labdarības veikalus (kaut kas līdzīgs komisijas veikalam)</li> <li>2. Rīkot krāmu ielas tirdziņus</li> <li>3. Organizēt bezmaksas lietu apmaiņas centrus (nodot mācību grāmatas, bērnu lietas u.c.)</li> </ol>
Ūdens tūrisma attīstīšana	<ol style="list-style-type: none"> <li>1. Pludmales modernizācija</li> <li>2. Pludmales aprīkošana</li> <li>3. Ūdens inventāra iegāde</li> </ol>
Slēpošanas attīstīšana	<ol style="list-style-type: none"> <li>1. Apgaismotas trases risinājums</li> <li>2. Inventāra iegāde</li> <li>3. Specialistu sagatavošana</li> </ol>
Fitness zāle	<ol style="list-style-type: none"> <li>1. Telpas pieejamība</li> <li>2. Trenažieru iegāde</li> <li>3. Specialistu sagatavošana</li> </ol>
Novada kultūras darba vēstures neesamība	<ol style="list-style-type: none"> <li>1. Apzināt bijušos kultūras darbiniekus, intervēt un pierakstīt viņu atmiņas</li> <li>2. Aicināt iedzīvotājus dalīties ar senām fotogrāfijām, kas varētu veidot kolektīvu vēstures stāstus</li> <li>3. Meklēt arhīvu materiālus</li> </ol>
Jauna produkta radīšana/vecā uzlabošana	<ol style="list-style-type: none"> <li>1. Veikt iedzīvotāju aptauju par viņu vēlmēm</li> <li>2. Veikt esošā piedāvājuma “inventarizāciju”</li> <li>3. Iesaistīt visus kultūras darbiniekus “prāta vētrā”, lai ģenerētu idejas</li> </ol>
Izveidot/atrast brīvdienas pasākumu vietu, kur notiktu koncerti, ballītes u.c – NE ESTRĀDI	<ol style="list-style-type: none"> <li>1. Izpētīt esošās teritorijas, laukumus</li> <li>2. Veikt aprēķinus</li> </ol>
Izglītības iestādēs sāk trūkt atsevišķu speciālistu.	<ol style="list-style-type: none"> <li>1. Izmantot viengadīgo programmu skolotāja kvalifikācijas iegūšanai.</li> <li>2. Apmaksāt skolotāju pārkvalificēšanos.</li> </ol>
Skolēnu pārvadāšana	<ol style="list-style-type: none"> <li>1. Uzlabot ceļu stāvokli.</li> <li>2. Iepirkt autobusu.</li> </ol>
Slēdzot skolas, paliek tukšas skolas ēkas.	<ol style="list-style-type: none"> <li>1. Muzeju izveidošanai.</li> <li>2. Pansionāta ierīkošanai.</li> <li>3. Uzņēmējdarbības nepieciešamībai.</li> </ol>
Finanšu līdzekļu piesaiste no dažādiem fondiem, programmām.	<ol style="list-style-type: none"> <li>1. Semināru organizēšana iedzīvotājiem, aktivizēt līdzdalība tajos.</li> <li>2. Atbalsta mehānisms, piemēram juridiskās, grāmatvedības konsultācijas;</li> <li>3. Sadarbība starp dažādām organizācijām.</li> </ol>
Jaunu speciālistu/skolotāju piesaiste izglītībā, kultūrā.	<ol style="list-style-type: none"> <li>1. Apzināties darba tirgus nepieciešamību.</li> <li>2. Veicināt cilvēku atgriešanos novadā (sociālās garantijas).</li> </ol>

	3. Bērnu, jauniešu, vecāku vēlmes lietderīga brīva laika pavadīšanai (piemēram: BJC pulciņu dažādošana, pagastu KN piedāvājumi).
	2.
	3.
	4.
	5.
	6.

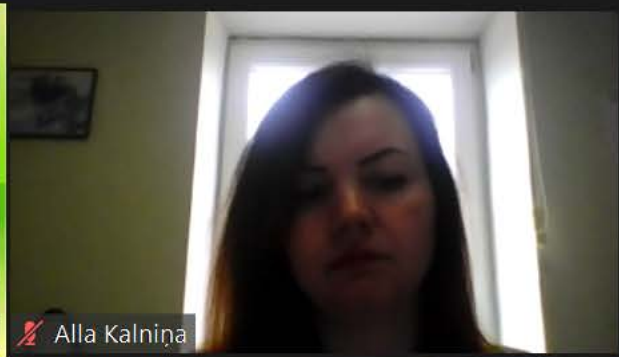
## KONKRĒTU PROJEKTU PRIEKŠLIKUMI

1	SADARBĪBAS PROJEKTI KULTŪRAS PASĀKUMU ORGANIZĒŠANĀ
2	PROJEKTI KURI PAREDZ MĒRĶTIECĪGA RESURSU IZMANTOŠANA
3	KOPĪGU MĒRĶU LABĀ
4	IZGLĪTOJOSIE PROJEKTI
5	SKOLU MATERIĀLTEHNISKĀS BĀZES UZLABOŠANA ( IT, skolēnu autobusi, sporta inventārs, mūzikas instrumenti, grāmatas...)
6	CEĻU INFRASTRUKTŪRAS UZLABOŠANA
7	KULTŪRĀ – MAZIE PAGASTIŅI NESPĒJ PIEAICINĀT UZ SAVU TN PROFESIONĀLUS KOLEKTĪVUS VAI MĀKSLINIEKUS, TĀPĒC IERŌSINU IZSTRĀDĀT PROJEKTU, KURĀ TIKTU PIEDĀVĀTS RISINĀJUMS ŠAI PROBLĒMAI.
8	SPORTA SKOLAS ATVĒRTO DURVJU DIENA
9	SPORTISTU BALLE
10	VAIRĀK KULTŪRVĒSTURISKU PASĀKUMU
	bērnu un jauniešu laukuma iekārtojums pie novada centrālās bibliotēkas (Ar LED apgaismojumu, USB uzlādi, beņķiem u.c. bibliotēkas pakalpojumu iespējām)
	kultūrtūrisma organizēšana – regulāra radošā kvartāla darbības izveidošana sadarbībā ar novada kultūras u.c iestādēm; seno arodu popularizēšana;
	jauniešu "virtuālās realitātes" pārņemšana klātienē pasākumos – nodarbinātības iespējas pie vietējiem uzņēmējiem (vēlams lauku darbi)
	MULTIFUNKCIONALĀ AKTĪVĀS ATPŪTAS KOMPLEKSA JEB PARKA IZVEIDE AR SKRITUĻOŠANAS, SKEITBORDA TRASI, PASTAIGU, SKRIEŠANAS, NŪJOŠANAS TAKU VASARĀ (PIELĀGOTU CILVĒKIEM AR ĪPAŠĀM VAJADZĪBĀM) UN SLĒPOŠANU ZIEMĀ, AR BĒRNU, SKEITPARKA LAUKUMIEM, NESTĀNDARTA TRENAŽIERIEM
	PLUDMALES LABIEKĀRTOŠANA AR ŪDENS INVENTĀRU, TRENAŽIERIEM, PIESTĀTNĒM, LAI VARĒTU IERASTIES ARĪ AR SAVU INVENTĀRU, ŪDENSTRANSPORTU
	Bijušās katlu mājas, tagadējās slidotavas pārbūve par jauniešu interešu/sporta namu.
	Sporta speciālistu piesaiste bērnodārzos un pieaugušo/tautas sporta treniņu un nodarbību organizēšanā.
	JAUNIEŠU BRĪVĀ LAIKA PAVADĪŠANAS IESPĒJAS ĀRPUS SKOLAS – JAUNIEŠU CENTRA IZVEIDE
	KRĀSLAVAS PASĀKUMU KALENDĀRA IZVEIDE
	ĀRPUSSKOLAS PASĀKUMU KOORDINĀCIJA (LAI NEPĀRKLĀJAS)
	JAUNIEŠU CENTRU UN BIEDRĪBU MATERIĀLTEHNISKĀS BĀZES MODERNIZĒŠANA/ PĀPILDINĀŠANA;
	VESELĪGA UN AKTĪVA DZĪVESVEIDA POPULARIZĒŠANA JAUNIEŠIEM;
	JAUNIEŠU UN JAUNATNES DARBINIEKU PIEREDZES APMAIŅA VIETĒJĀ UN STARPVALSTU LĪMENĪ SAVU SPĒJU, PRASMJU UN ZINĀŠANU ATTĪSTĪŠANAI;
	JAUNIEŠU LĪDZDALĪBAS VEICINĀŠANA JAUNATNES POLITIKAS KONTEKSTĀ;
	UZŅĒMĒJDARBĪBAS VEICINĀŠANA JAUNIEŠIEM;


JAUNU JAUNIEŠU CENTRU IZVEIDE (ĪPAŠI VIETĀS, KURĀS TIEK SLĒGTAS SKOLAS);
NEFORMĀLĀS IZGLĪTĪBAS IESPĒJU DAŽĀDOŠANA;
PROJEKTI SOCIĀLĀS ATSTUMTĪBAS RISKĀ GRUPAS JAUNIEŠIEM VIŅU VEIKSMĪGAI INTEGRĒŠANAI SABIEDRĪBĀ UN DARBA VIDĒ;
ATBALSTS MOBILO JAUNIEŠU CENTRU DARBĪBAI/ IZVEIDEI;
JAUNIEŠIEM SAISTOŠO ATPŪTAS VIETU ATTĪSTĪŠANA/ LABIEKĀRTOŠANA/ IZVEIDE
TELPAS IERĪKOŠANA PSIHOLOGA DARBAM DAGDĀ
DAGDAS KULTŪRAS CENTRA DIGITALIZĀCIJA (IT TEHNOLOĢIJU IEVIEŠANA - PLATEKRĀNI/ DISPLEJI, MULTIMEDIĀLĀ KONFERENČU ZĀLES IZVEIDOŠANA UTML.)
SVARIŅU TAUTAS NAMA MUZEJA (NAV AKREDITĒTS) RENOVĀCIJA UN PAGASTA VĒSTURES EKSPozĪCIJAS-KULTŪRMANTOJUMA KRĀTUVES IZVEIDOŠANA/PAPILDINĀŠANA
K.RAUDIVES KULTŪRVĒSTURISKĀ MANTOJUMA CENTRA (ASŪNĒ) RENOVĀCIJA UN VĒSTURES EKSPozĪCIJAS-KULTŪRMANTOJUMA KRĀTUVES IZVEIDOŠANA/PAPILDINĀŠANA (MĀKSLINIEKU REZIDENČU IZVEIDE BIJUŠAJĀ ASŪNES SKOLĀ PIE CENTRA)
KULTŪRAS CENTRA AMATIERMĀKSLAS KOLEKTĪVU MATERIĀLI TEHNISKĀS BĀZES UZLABOŠANA (SKATUVES TĒRPI, MŪZIKAS INSTRUMENTI U.C. REKVIZĪTI)
MOBILĀS BRĪVDABAS SKATUVES IEGĀDE DAGDAS KULTŪRAS CENTRAM
ELEKTRĪBAS PIESLĒGUMA IZVEIDE DAGDAS PILSĒTAS PUBLISKAJĀ PLUDMALĒ JELGAVAS IELĀ BRĪVDABAS PASĀKUMU APSKAŅOŠANAS NODROŠINĀŠANAI
ELEKTROINSTALĀCIJAS RENOVĀCIJA DAGDAS KULTŪRAS CENTRA ĒKĀ
IZSLUDINĀT PAŠVALDĪBĀ UZŅĒMUMU KONKURSU „LABĀKAIS KRĀSLAVAS NOVADA IZGLĪTĪBAS ATBALSTĪTĀJS/SPONSORS/ŠĒFS/MECENĀTS” – sakarā ar to, ka pirmsskolas iestādes ir uz izdzīvošanas robežas (vismaz Krāslavā), trūkst finansējuma arī kosmētiskiem remontiem, rotaļu laukumu bāzes atjaunošanai, mēbelēm u.c. – iespējams, ka vietējie uzņēmumi uzņemtos šefību un sponsorētu konkrētus mērķus, piemēram, ar 5000 eiro atbalstu gadā pietiktu, lai uzstādītu sertificētus un kvalitatīvus rotaļu atribūtus 2-3 bērnu laukumos. (labs piemērs – 2017.gadā Krāslavas SIA „LatGran” ražotnes īpašnieks AS "Graanul Invest" atbalstīja 4 jaunu rotaļu mājiņu iegādi Krāslavas novada PII „Pīlādzītis” <a href="https://www.facebook.com/piladzitisklubs/photos/?tab=album&amp;album_id=1295996920507706">https://www.facebook.com/piladzitisklubs/photos/?tab=album&amp;album_id=1295996920507706</a>
“JAUNA DZĪVE VECĀM LIETĀM” – organizēt centru, kurā var atnest nevajadzīgas lietas (pogas, bižutēriju, audumus, diegus), kuras brīvprātīgie vai centra darbinieki var sašķirot pēc kategorijām un atkārtoti izmantot radošajās darbnīcās, mācot jauniešiem un visiem interesentiem veidot hand made rotas u.c. noderīgas lietas. Krāslavas brīvdabas estrādes celtniecība/rekonstrukcija!!!
TELPAS IERĪKOŠANA PSIHOLOGA DARBAM DAGDĀ
UZLABOT ATBALSTA SISTĒMU BĒRNU UN JAUNIEŠU BRĪVĀ LAIKA PAVADĪŠANAI KRĀSLAVAS NOVADĀ (VIETA/VIETAS NEFORMĀLAJĀM AKTIVITĀTĒM, APMĀKSĀTI CILVĒKRESURSI, REGULĀRS PASĀKUMU KLĀSTS, IT ĪPAŠI VASARAS PERIODAM)
RESURSU CENTRS (SLĒPES,SKRITUĻSLIDAS, DĒĻI, TENISA RAKETES, GALDI, KRĒSLI PASĀKUMIEM UN AKTIVITĀTĒM), PIEMĒRAM, BASEINĀ, PILS KOMPLEKSĀ, SPORTA SKOLĀ
IT tehnoloģijas ašiem soļiem ienāk mūsu dzīvē, uzskatu, ka sistemātiskas apmācības šajā jomā noderēt jebkuram iedzīvotājam.
Uzskatu, ka mūsu novada iedzīvotājiem trūkst kvalitatīvu brīva laika pavadīšanas iespēju vakara stundās. Aktivizēt Pils restorānā piedāvājumu, piemēram: muzikālo vakaru organizēšana dažādām gaumēm.
Veselības veicinošu aktivitāšu pieejamība visām vecuma grupām, tajā skaitā inventāra (piemērām : resursu punkta izveide (slēpes, slida, velosipēdi)).
Jaunas štata vienības: Kultūras darbinieks, izveide.



Zane Ločmele



Alla Kalniņa



Gunta Ahromkina, Krāslavas no...



Aivars Bachkurs



Ināra Dzalbe



Artjoms Gekišs



livne



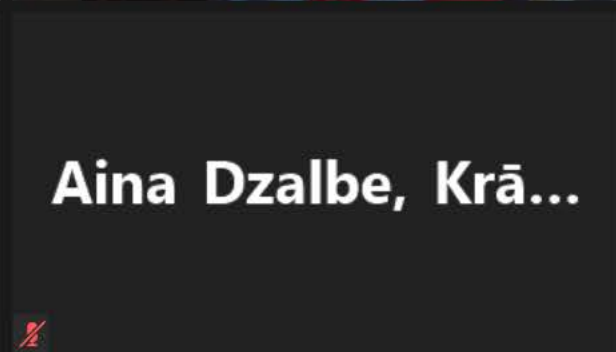
Tatjana Kozačuka

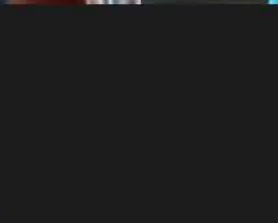


Krāslavas novada pašvaldība



Ligita Nagla







## Jaunizveidojamā Krāslavas novada attīstības dokumentu izstrāde

### Ar zaļu – aktīvāk iesaistītie

#### Vadības grupa

Vārds, uzvārds	Iestāde	Amats	Tālrunis	Epasts
Gunārs Upenieks	Krāslavs novada dome	Priekšsēdētājs	26337082	<a href="mailto:dome@kraslava.lv">dome@kraslava.lv</a>
Viktors Moisejs	Krāslavas novada dome	Izpilddirektors	29431585	<a href="mailto:viktors.moisejs@kraslava.lv">viktors.moisejs@kraslava.lv</a>
Ināra Dzalbe	Krāslavas novada dome	Attīstības nodaļas vadītāja	29185871, 65620032	<a href="mailto:attistiba@kraslava.lv">attistiba@kraslava.lv</a> , <a href="mailto:inara.dzalbe@kraslava.lv">inara.dzalbe@kraslava.lv</a>
Aivars Trūlis	Dagdas novada dome	Priekšsēdētājs	29185156	<a href="mailto:aivars.trulis@dagda.lv">aivars.trulis@dagda.lv</a>
Sandra Viškure	Dagdas novada dome	Priekšsēdētāja vietniece	29613432	<a href="mailto:sandra.viskure@dagda.lv">sandra.viskure@dagda.lv</a>
Raitis Azins	Dagdas novada dome	Deputāts	28327407	<a href="mailto:raitis.azins@inbox.lv">raitis.azins@inbox.lv</a>
Romāns Petrovs	Aglonas novada dome	Attīstības un plānošanas nodaļas vadītājs	26316505	<a href="mailto:romans.petrovs@aglona.lv">romans.petrovs@aglona.lv</a>

#### Ieviešanas komanda

Vārds, uzvārds	Iestāde	Amats	Tālrunis	Epasts
Ināra Dzalbe	Krāslavas novada dome	Attīstības nodaļas vadītāja	29185871, 656 20032	<a href="mailto:attistiba@kraslava.lv">attistiba@kraslava.lv</a> , <a href="mailto:inara.dzalbe@kraslava.lv">inara.dzalbe@kraslava.lv</a>
Gunta Ahromkina	Krāslavas novada dome	Telpiskās plānošanas un projektu speciāliste	22013825	<a href="mailto:gunta.ahromkina@kraslava.lv">gunta.ahromkina@kraslava.lv</a>
Santa Stepaņenko	Krāslavas novada dome	Grāmatvede		<a href="mailto:Santa.stepanenko@kraslava.lv">Santa.stepanenko@kraslava.lv</a>
Ligita Nagļa	Dagdas novada dome	Attīstības nodaļas vadītāja	29366163	<a href="mailto:ligita.nagla@dagda.lv">ligita.nagla@dagda.lv</a>
Artjoms Gekišs	Dagdas novada dome	Būvvaldes būvinspektora palīgs	28723382	<a href="mailto:artjoms.gekiss@dagda.lv">artjoms.gekiss@dagda.lv</a>
Romāns Petrovs	Aglonas novada dome	Attīstības un plānošanas nodaļas vadītājs	26316505	<a href="mailto:romans.petrovs@aglona.lv">romans.petrovs@aglona.lv</a>
Vija Čeirāne	Aglonas novada dome	projektu vadītāja	29470886	<a href="mailto:vija.ceirane@aglona.lv">vija.ceirane@aglona.lv</a>

## Ekonomiskās attīstības un uzņēmējdarbības atbalsta darba grupa

Vārds, uzvārds	Iestāde	Amats	Tālrunis	Epasts
Viktorija Lene	Krāslavas novada dome	Speciāliste lauku attīstības jautājumos, novada domes deputāte	29357269	<a href="mailto:viktorija.lene@kraslava.lv">viktorija.lene@kraslava.lv</a> <a href="mailto:viktorijalene61@inbox.lv">viktorijalene61@inbox.lv</a>
Inese Vorslova	Krāslavas novada dome	Ekonomiste	22012718	<a href="mailto:inese.vorslova@kraslava.lv">inese.vorslova@kraslava.lv</a>
Inta Murāne	Krāslavas novada dome	Projektu speciāliste, LUC darbiniece	29278741	<a href="mailto:Inta.murane@kraslava.lv">Inta.murane@kraslava.lv</a>
Tatjana Kozačuka	Krāslavas novada dome	TIC vadītāja	26395176	<a href="mailto:tic@kraslava.lv">tic@kraslava.lv</a>
Dmitrijs Zalbovičs	Krāslavas novada dome	Deputāts	26397138	<a href="mailto:alas2012@inbox.lv">alas2012@inbox.lv</a>
Raimonds Nipers	Dagdas novada dome	Deputāts	26525566	<a href="mailto:raimonds.nipers@gmail.com">raimonds.nipers@gmail.com</a>
Aivars Plotka	Dagdas novada dome	Deputāts	22421729	<a href="mailto:plotka2@inbox.lv">plotka2@inbox.lv</a>
Ināra Tukīša	Dagdas novada dome	Finanšu nodaļas vadītāja	26242910	<a href="mailto:inara.tukisa@inbox.lv">inara.tukisa@inbox.lv</a>
Ligita Nagla	Dagdas novada dome	Attīstības un plānošanas nodaļas vadītāja	29366163	<a href="mailto:ligita.nagla@dagda.lv">ligita.nagla@dagda.lv</a>
Artjoms Gekišs	Dagdas novada dome	Būvvaldes būvinspektora palīgs	28723382	<a href="mailto:artjoms.gekiss@dagda.lv">artjoms.gekiss@dagda.lv</a>
Silvija Podskočaja	Aglonas novada dome	Lauksaimniecības konsultante Kastuļinas pag.	26263790	<a href="mailto:silvija.podskocaja@aglona.lv">silvija.podskocaja@aglona.lv</a>
Pēteris Bekišs	Aglonas novada dome	Kastuļinas pagasta pārvaldes vadītājs	29175291, 65652201	<a href="mailto:peteris.bekiss@aglona.lv">peteris.bekiss@aglona.lv</a>
Elīna Lipaja	Grāveru pagasts		26897324	<a href="mailto:elina.lipaja@gmail.com">elina.lipaja@gmail.com</a>
Juris Viļums	Dagdas TIC, vadeituojs; bīdreiba "Latgolys Spāks" vadeituojs	Vadītājs	26393531	<a href="mailto:jureits@inbox.lv">jureits@inbox.lv</a>
Ivars Stivriņš	SIA IVIKS	Direktors	29276298	<a href="mailto:ivars@iviks.lv">ivars@iviks.lv</a>
Nellija Livčāne	Biedrība Latgales Oliva	Pārstāve	28346284	<a href="mailto:nellija.07.08@gmail.com">nellija.07.08@gmail.com</a>
Ivars Geiba	Lauku konsultāciju centrs	Vadītājs	26538824	<a href="mailto:ivars.geiba@llkc.lv">ivars.geiba@llkc.lv</a>
Veronika Parinova	SIA Pils Restorāns	Īpašniece	29626766	<a href="mailto:nika.parinova@gmail.com">nika.parinova@gmail.com</a>
Aleksejs Homutiņins	SIA ROLS	Vadītājs	22022005	<a href="mailto:alexei@elementfitness.eu">alexei@elementfitness.eu</a>
Aleksandrs Maļkevičs	Dagda	Uzņēmējs	29135092	<a href="mailto:am@ligaisi.lv">am@ligaisi.lv</a>
Svetlana Ilatovska	jauniešu biedrība	???	29973451	<a href="mailto:svetlanailatovska@inbox.lv">svetlanailatovska@inbox.lv</a>

	DAGNE			
Aina Dzalbe	Krāslavas novada dome	Projektu vadītāja	26195753	<a href="mailto:aina.dzalbe@kraslava.lv">aina.dzalbe@kraslava.lv</a>
Aivars Bačkurs	Dagdas novada dome	JB „Dagne” priekšsēdētājs	29693869	<a href="mailto:aivars.bachkurs@inbox.lv">aivars.bachkurs@inbox.lv</a>
Ivita Platonova	Aglonas novada dome	Grāveru TN vadītāja	26531854	<a href="mailto:1108ip@inbox.lv">1108ip@inbox.lv</a>
Ināra Dzalbe				
Gunta Ahromkina				
Zane Ločmele		Moderatore		
Kristaps Pauniņš		IT atbalsts		

### Izglītības, sporta un kultūras darba grupa

Vārds, uzvārds	Iestāde	Amats	Tālrunis	Epasts
Jānis Tukāns	Krāslavas novada dome	Krāslavas Valsts ģimnāzijas direktors	27526473	<a href="mailto:tukansjanis@inbox.lv">tukansjanis@inbox.lv</a>
Lidija Miglāne	Krāslavas novada dome	Izglītības pārvaldes vadītāja	26531015	<a href="mailto:lidija.miglane@kraslava.lv">lidija.miglane@kraslava.lv</a>
Valda Timule	Krāslavas novada dome	Krāslavas kultūras nama vadītāja	29298264	<a href="mailto:valda.timule@kraslava.lv">valda.timule@kraslava.lv</a>
Jāzeps Dobkevičs	Krāslavas novada dome	Deputāts	26157807	<a href="mailto:jazeps9@inbox.lv">jazeps9@inbox.lv</a>
Artis Upenieks	Krāslavas novada dome	Sporta skolas direktors	25900775	<a href="mailto:Artis.upenieks@kraslava.lv">Artis.upenieks@kraslava.lv</a> <a href="mailto:sportaskola@kraslava.lv">sportaskola@kraslava.lv</a>
Inese Plesņa	Dagdas novada dome	Deputāte	29193397	<a href="mailto:inese.plesna@dagda.lv">inese.plesna@dagda.lv</a>
Regīna Pauliņa	Dagdas novada dome	Izglītības, kultūras, sporta nodaļas vadītāja	26569588	<a href="mailto:regina_rutka@inbox.lv">regina_rutka@inbox.lv</a>
Vija Gekiša	Dagdas novada dome	Dagdas vidusskolas direktore	29888275	<a href="mailto:vgekisa@inbox.lv">vgekisa@inbox.lv</a>
Aina Odiņeca	Dagdas novada dome	Jaunatnes iniciatīvu centra vadītāja	20071032	<a href="mailto:bjcdagda@inbox.lv">bjcdagda@inbox.lv</a>
Aivars Bačkurs	Dagdas novada dome	JB „Dagne” priekšsēdētājs	29693869	<a href="mailto:aivars.bachkurs@inbox.lv">aivars.bachkurs@inbox.lv</a>
Ivita Platonova	Aglonas novada dome	Grāveru TN vadītāja	26531854	<a href="mailto:1108ip@inbox.lv">1108ip@inbox.lv</a>
Sandra Rakova	Aglonas novada dome	Priežmalas pamatskolas direktore	29368192	<a href="mailto:sandrarakova@inbox.lv">sandrarakova@inbox.lv</a> <a href="mailto:priezmalas@inbox.lv">priezmalas@inbox.lv</a>
Astrīda Leikuma	Aglonas novada dome	Škeltovas TN vadītāja	26531885	<a href="mailto:astrida.leikuma@aglona.lv">astrida.leikuma@aglona.lv</a>

<b>Ērika Zarovska</b>	Indras Mākslas un mūzikas skola	Direktore	20137992	<a href="mailto:erikaindra@inbox.lv">erikaindra@inbox.lv</a>
<b>Raitis Timma</b>	Biedrība Basketbola klubs Krāslava	Valdes loceklis		<a href="mailto:raitis.timma@gmail.com">raitis.timma@gmail.com</a>
Juris Viļums	Dagdas TIC, vadeituojs; bīdreiba "Latgolys Spāks" vadeituojs	Vadītājs	26393531	<a href="mailto:jureits@inbox.lv">jureits@inbox.lv</a>
<b>Alise Samsonoviča</b>	Krāslavas BJC, jaunsargi	Instruktores	29820410	<a href="mailto:alise-656@inbox.lv">alise-656@inbox.lv</a>
<b>Marija Mickeviča</b>	Varavīksnes vidusskolas	Direktore	29681560	<a href="mailto:mickevica.marija@inbox.lv">mickevica.marija@inbox.lv</a>
<b>Žaneta Moiseja</b>	Krāslavas novada centrālā bibliotēka	Bibliotekāre	27050253	<a href="mailto:zaneta26@inbox.lv">zaneta26@inbox.lv</a>
Maija Šulga	Krāslavas Mākslas skola	Skolotāja	26925821	<a href="mailto:maijashulga@inbox.lv">maijashulga@inbox.lv</a>
<b>Vija Sjadro</b>	Biedrība Skola ar nākotni	Valdes locekle	28303638	<a href="mailto:vijciks@inbox.lv">vijciks@inbox.lv</a>
<b>Skaidrīte Gasperoviča</b>	Krāslavas Valsts ģimnāzija	Pedagoģe	29866598	<a href="mailto:skaidritegasperovica@inbox.lv">skaidritegasperovica@inbox.lv</a>
<b>Gunta Ahromkina</b>	Biedrība „Krāslavas māmiņu klubs”	Valdes locekle	22013825	<a href="mailto:kraslavas.mamiju.klubs@gmail.com">kraslavas.mamiju.klubs@gmail.com</a>
Aleksejs Homutiņins	SIA ROLS	Vadītājs	22022005	<a href="mailto:alexei@elementfitness.eu">alexei@elementfitness.eu</a>
Eduards Bergs	Biedrība Zemūdens tūrisma klubs POSEIDON Krāslava	Vadītājs	20035074	<a href="mailto:poseidonkraslava@inbox.lv">poseidonkraslava@inbox.lv</a>
<b>Svetlana Rukmane</b>	Krāslavas novada PII "Pīlādzītis”	Vadītāja	26566192	<a href="mailto:lanar63@inbox.lv">lanar63@inbox.lv</a>
<b>Vija Nipere</b>	Dagdas novada Sporta skola	Vadītāja	29477686	<a href="mailto:vija.nipere@dagda.lv">vija.nipere@dagda.lv</a>
<b>Jelena Bahanovska</b>	Dagdas vidusskola, Dagdas novada sporta skola	-	-	<a href="mailto:jelena.nikolajeva25@inbox.lv">jelena.nikolajeva25@inbox.lv</a>
<b>Vjačeslavs Čumiks</b>	Dagda	Sporta organizators	22023682	<a href="mailto:sports@dagda.lv">sports@dagda.lv</a>
<b>Anžela Kuzminska</b>	Indras tautas nams	vadītāja		<a href="mailto:anzelaindra@inbox.lv">anzelaindra@inbox.lv</a>
<b>Julianna Moisejenkova</b>	Krāslavas novada Izglītības pārvalde	???	26302442	<a href="mailto:julianna@kraslava.lv">julianna@kraslava.lv</a>
<b>Svetlana Ilatovska</b>	jauniešu biedrība DAGNE	???	29973451	<a href="mailto:svetlanailatovska@inbox.lv">svetlanailatovska@inbox.lv</a>
<b>Aina Dzalbe</b>	Krāslavas novada dome	Projektu vadītāja	26195753	<a href="mailto:aina.dzalbe@kraslava.lv">aina.dzalbe@kraslava.lv</a>
<b>Nellijs Livčāne</b>	Biedrība Latgales Oliva	Pārstāve	28346284	<a href="mailto:nellijs.07.08@gmail.com">nellijs.07.08@gmail.com</a>
<b>Oksana Mateja</b>	Biedrība „Krāslavas māmiņu klubs”	Valdes locekle	28348778	<a href="mailto:kraslavas.mamiju.klubs@gmail.com">kraslavas.mamiju.klubs@gmail.com</a>
<b>Ilona Kangizere</b>	Laimes muzejs	vadītāja		<a href="mailto:laime.indra@inbox.lv">laime.indra@inbox.lv</a>

<b>Ligita Nagla</b>	Dagdas novada dome	Attīstības un plānošanas nodaļas vadītāja	29366163	<a href="mailto:ligita.nagla@dagda.lv">ligita.nagla@dagda.lv</a>
<b>Artjoms Gekišs</b>	Dagdas novada dome	Būvvaldes būvinspektora palīgs	28723382	<a href="mailto:artjoms.gekiss@dagda.lv">artjoms.gekiss@dagda.lv</a>
<b>Ināra Dzalbe</b>				
<b>Gunta Ahromkina</b>				
Zane Ločmele		Moderatore		
Kristaps Pauniņš		IT atbalsts		

### Veselības aprūpes un sociālo jautājumu darba grupa

Vārds, uzvārds	Iestāde	Amats	Tālrunis	Epasts
Aleksandrs Jevtušoks	Krāslavas novada dome	SIA Krāslavas slimnīca valdes loceklis, 1.vietnieks	29412640	<a href="mailto:kraslhospital@inbox.lv">kraslhospital@inbox.lv</a>
<b>Vija Bārtule</b>	Krāslavas novada dome	Sociālā dienesta vadītāja	26177957	<a href="mailto:Vija.bartule@kraslava.lv">Vija.bartule@kraslava.lv</a>
<b>Ērika Geka</b>	Krāslavas novada dome	BSRC „Mūsmājas” vadītāja	29191510	<a href="mailto:Musmajas@kraslava.lv">Musmajas@kraslava.lv</a> <a href="mailto:erikageka@inbox.lv">erikageka@inbox.lv</a>
<b>Gunta Ahromkina</b>	Krāslavas novada dome	Projektu vadītāja	22013825	<a href="mailto:gunta.ahromkina@kraslava.lv">gunta.ahromkina@kraslava.lv</a>
<b>Ilona Bidzāne</b>	Krāslavas novada dome	Bāriņtiesas vadītāja	29873625	<a href="mailto:ilona.bidzane@kraslava.lv">ilona.bidzane@kraslava.lv</a>
Olga Golube	Dagdas novada dome	Deputāte	26395700	<a href="mailto:olga.golube@inbox.lv">olga.golube@inbox.lv</a>
Irēna Gžibovska	Dagdas novada dome	Deputāte	28688289	<a href="mailto:irenagzibovska@inbox.lv">irenagzibovska@inbox.lv</a>
<b>Andris Badūns</b>	Dagdas novada dome	Veselības un soc.pakalpojumu centrs „Dagda”	29460511	<a href="mailto:a.baduns@inbox.lv">a.baduns@inbox.lv</a>
<b>Elita Trūle</b>	Dagdas novada dome	Dagdas novada sociālā dienesta vadītāja	29341744	<a href="mailto:soc.dienests@dagda.lv">soc.dienests@dagda.lv</a>
Jānis Platācis	Dagdas novada dome	Dagdas novada Bāriņtiesas priekšsēdētājs	26697787	<a href="mailto:barintiesa@dagda.lv">barintiesa@dagda.lv</a>
<b>Natālija Motiļkova</b>	Aglonas novada dome	Bāriņtiesas locekle Grāveru pagastā	26207571	<a href="mailto:natasa1973@inbox.lv">natasa1973@inbox.lv</a>
<b>Margarita Mickeviča</b>	Aglonas novada dome	Sociālā darbiniece Grāveru pagastā	65629718	<a href="mailto:margarita.mickevica@aglona.lv">margarita.mickevica@aglona.lv</a>
Svetlana Pokšāne	Aglonas novada dome	Sociālā darbiniece Kastuļinas pagastā	65652201	<a href="mailto:svetlana.poksane@aglona.lv">svetlana.poksane@aglona.lv</a>
<b>Skaidrīte Gasperoviča</b>	Krāslavas Valsts ģimnāzija	Pedagoģe	29866598	<a href="mailto:skaidritegasperovica@inbox.lv">skaidritegasperovica@inbox.lv</a>
Renāta Miķelsone	Dagda	Pavāre		<a href="mailto:Dagda890@inbox.lv">Dagda890@inbox.lv</a>
<b>Sandra Molotoka</b>	Sarkanais Krusts	izpilddirektore	29895230	<a href="mailto:sandra.molotoka@inbox.lv">sandra.molotoka@inbox.lv</a>

Oksana Mateja	Biedrība „Krāslavas māmiņu klubs”	Valdes locekle	28348778	<a href="mailto:kraslavas.mamiņu.klubs@gmail.com">kraslavas.māmiņu.klubs@gmail.com</a>
Iļona Kangizere	Krāslavas novada dome	Laires muzeja vadītāja, Indras pārvaldes vadītāja vietas izpildītāja	20266514	<a href="mailto:ilona.kangizere@kraslava.lv">ilona.kangizere@kraslava.lv</a>
Svetlana Ilatovska	jauniešu biedrība DAGNE	???	29973451	<a href="mailto:svetlanailatovska@inbox.lv">svetlanailatovska@inbox.lv</a>
Aina Dzalbe	Krāslavas novada dome	Projektu vadītāja	26195753	<a href="mailto:aina.dzalbe@kraslava.lv">aina.dzalbe@kraslava.lv</a>
Ligita Nagla	Dagdas novada dome	Attīstības un plānošanas nodaļas vadītāja	29366163	<a href="mailto:ligita.nagla@dagda.lv">ligita.nagla@dagda.lv</a>
Artjoms Gekišs	Dagdas novada dome	Būvvaldes būvinspektora palīgs	28723382	<a href="mailto:artjoms.gekiss@dagda.lv">artjoms.gekiss@dagda.lv</a>
Ināra Dzalbe				
Gunta Ahromkina				
Zane Ločmele		Moderatore		
Kristaps Pauniņš		IT atbalsts		

### Teritorijas un infrastruktūras plānošanas darba grupa

Vārds, uzvārds	Iestāde	Amats	Tālrunis	Epasts
Viktors Moisejs	Krāslavas novada dome	Izpilddirektors	29431585	<a href="mailto:viktors.moisejs@kraslava.lv">viktors.moisejs@kraslava.lv</a>
Valerijs Maslovs	Krāslavas novada dome	Krāslavas nami vadītājs	26498308	<a href="mailto:info@kraslavasnami.lv">info@kraslavasnami.lv</a>
Ineta Danovska	Krāslavas novada dome	Būvvaldes vadītāja	26325096	<a href="mailto:ineta.danovska@kraslava.lv">ineta.danovska@kraslava.lv</a>
Andris Rukmans	Krāslavas novada dome	Projektu vadītājs	26009294	<a href="mailto:andris.rukmans@kraslava.lv">andris.rukmans@kraslava.lv</a>
Vladimirs Bluss	Krāslavas novada dome	Ceļu speciālists	29163799	<a href="mailto:celi@kraslava.lv">celi@kraslava.lv</a>
Sandra Viškure	Dagdas novada dome	Priekšsēdētāja vietniece	29613432	<a href="mailto:sandra.viskure@dagda.lv">sandra.viskure@dagda.lv</a>
Edgars Tjarve	Dagdas novada dome	izpilddirektors	26320453	<a href="mailto:e.tjarve@dagda.lv">e.tjarve@dagda.lv</a>
Aivars Klismets	Dagdas novada dome	Būvvaldes vadītājs	26582832	<a href="mailto:aivars.kls@gmail.com">aivars.kls@gmail.com</a>
Ainārs Streļcs	Dagdas novada dome	Zemes lietu speciālists	29166259	<a href="mailto:ainars.strelcs@dagda.lv">ainars.strelcs@dagda.lv</a> ainars.strelcs@aglona.lv
Ligita Nagla	Dagdas novada dome	Attīstības un plānošanas nodaļas vadītāja	29366163	<a href="mailto:ligita.nagla@dagda.lv">ligita.nagla@dagda.lv</a>

<b>Irēna Maļuhina</b>	Aglonas novada dome	Šķeltovas pagasta pārvaldes vadītāja	26531885	<a href="mailto:irena.maluhina@aglona.lv">irena.maluhina@aglona.lv</a>
Igors Guba	Aglonas novada dome	Būvinspektors	29111369	<a href="mailto:igors.guba@inbox.lv">igors.guba@inbox.lv</a>
Ilona Kangizere	Indras pagasta pārvaldnieces p.i., Laimes muzeja vadītāja	Vadītāja	20266514	<a href="mailto:laime.indra@inbox.lv">laime.indra@inbox.lv</a>
Juris Viļums	Dagdas TIC, vadeituojs; bīdreiba "Latgolys Spāks" vadeituojs	Vadītājs	26393531	<a href="mailto:jureits@inbox.lv">jureits@inbox.lv</a>
Aleksandrs Maļķevičs	Dagda	Uzņēmējs	29135092	<a href="mailto:am@ligaisi.lv">am@ligaisi.lv</a>
Raimonds Kalvišs	Krāslavas novada dome	Deputāts	26666101	<a href="mailto:raimonds@bigtelecom.lv">raimonds@bigtelecom.lv</a>
<b>Svetlana Ilatovska</b>	jauniešu biedrība DAGNE	???	29973451	<a href="mailto:svetlanailatovska@inbox.lv">svetlanailatovska@inbox.lv</a>
<b>Aina Dzalbe</b>	Krāslavas novada dome	Projektu vadītāja	26195753	<a href="mailto:aina.dzalbe@kraslava.lv">aina.dzalbe@kraslava.lv</a>
<b>Aivars Bačkurs</b>	Dagdas novada dome	JB „Dagne” priekšsēdētājs	29693869	<a href="mailto:aivars.bachkurs@inbox.lv">aivars.bachkurs@inbox.lv</a>
<b>Ivita Platonova</b>	Aglonas novada dome	Grāveru TN vadītāja	26531854	<a href="mailto:1108ip@inbox.lv">1108ip@inbox.lv</a>
<b>Ligita Nagļa</b>	Dagdas novada dome	Attīstības un plānošanas nodaļas vadītāja	29366163	<a href="mailto:ligita.nagla@dagda.lv">ligita.nagla@dagda.lv</a>
<b>Artjoms Gekišs</b>	Dagdas novada dome	Būvvaldes būvinspektora palīgs	28723382	<a href="mailto:artjoms.gekiss@dagda.lv">artjoms.gekiss@dagda.lv</a>
<b>Ināra Dzalbe</b>				
<b>Gunta Ahromkina</b>				
Zane Ločmele		Moderatore		
Kristaps Pauniņš		IT atbalsts		

### Vides jautājumu darba grupa

Vārds, uzvārds	Iestāde	Amats	Tālrunis	Epasts
<b>Tatjana Kozačuka</b>	Krāslavas novada dome	TIC vadītāja		<a href="mailto:tic@kraslava.lv">tic@kraslava.lv</a>
Ēvalds Cauņa	Krāslavas novada dome	Labiekārtošana K direktors	28607315	<a href="mailto:lk@kraslava.lv">lk@kraslava.lv</a>
Pēteris Jacina	Krāslavas novada dome	Pašvaldības policijas priekšnieks	26592440	<a href="mailto:peteris.jacina@kraslava.lv">peteris.jacina@kraslava.lv</a>
<b>Aina Dzalbe</b>	Krāslavas novada dome	Projektu vadītāja	26195753	<a href="mailto:aina.dzalbe@kraslava.lv">aina.dzalbe@kraslava.lv</a>
Jānis Skerskāns	Krāslavas novada dome	Civilās aizsardzības speciālists	29195745	<a href="mailto:janis.skerskans@kraslava.lv">janis.skerskans@kraslava.lv</a>
<b>Pēteris Tukišs</b>	Dagdas novada dome	Deputāts	29213969	<a href="mailto:petukiss@inbox.lv">petukiss@inbox.lv</a>

Edgars Tjarve	Dagdas novada dome	Izpilddirektors	26320453	<a href="mailto:e.tjarve@dagda.lv">e.tjarve@dagda.lv</a>
Alla Kalniņa	Dagdas novada dome	„Dagdas komunālās saimniecība” valdes locekle	20389632	<a href="mailto:alla_kalnina@inbox.lv">alla_kalnina@inbox.lv</a>
Viktors Kiselevskis	Dagdas novada dome	Vides inženieris	29417999 25628885	<a href="mailto:viktors.kiselevskis@dagda.lv">viktors.kiselevskis@dagda.lv</a>
Žanna Aišpure	Dagdas novada dome	Asūnes, Ķepovas pārvaldes vadītāja	25634589	<a href="mailto:aispurezanna@inbox.lv">aispurezanna@inbox.lv</a>
Pēteris Bekišs	Aglonas novada dome	Kastuļinas pagasta pārvaldes vadītājs	29175291	<a href="mailto:peteris.bekiss@aglona.lv">peteris.bekiss@aglona.lv</a>
Silvija Podskočaja	Aglonas novada dome	Lauksaimniecības konsultante Kastuļinas pag.	26263790	<a href="mailto:silvija.podskocaja@aglona.lv">silvija.podskocaja@aglona.lv</a>
Nelliņa Livcāne	Biedrība Latgales Oliva	Pārstāve	28346284	<a href="mailto:nelliņa.07.08@gmail.com">nelliņa.07.08@gmail.com</a>
Elīna Lipaja	Grāveru pagasts	-	26897324	<a href="mailto:elina.lipaja@gmail.com">elina.lipaja@gmail.com</a>
Juta Bubina	Krāslavas novada dome	Projektu speciāliste	29857557	<a href="mailto:jutta@inbox.lv">jutta@inbox.lv</a>
Svetlana Ilatovska	jauniešu biedrība DAGNE	???	29973451	<a href="mailto:svetlanailatovska@inbox.lv">svetlanailatovska@inbox.lv</a>
Aivars Bačkurs	Dagdas novada dome	JB „Dagne” priekšsēdētājs	29693869	<a href="mailto:aivars.bachkurs@inbox.lv">aivars.bachkurs@inbox.lv</a>
Ivita Platonova	Aglonas novada dome	Grāveru TN vadītāja	26531854	<a href="mailto:1108ip@inbox.lv">1108ip@inbox.lv</a>
Ligita Nagļa	Dagdas novada dome	Attīstības un plānošanas nodaļas vadītāja	29366163	<a href="mailto:ligita.nagla@dagda.lv">ligita.nagla@dagda.lv</a>
Artjoms Gekišs	Dagdas novada dome	Būvvaldes būvinspektora palīgs	28723382	<a href="mailto:artjoms.gekiss@dagda.lv">artjoms.gekiss@dagda.lv</a>
Ināra Dzalbe				
Gunta Ahromkina				
Zane Ločmele		Moderatore		
Kristaps Pauniņš		IT atbalsts		



## **4. Pielikums. Iedzīvotāju aptaujas anketas forma, kopsavilkums un analīze**

---

## VEIKTAS APTAUJAS JAUNĀ KRĀSLAVAS NOVADA ATTĪSTĪBAS DOKUMENTU IZSTRĀDEI

---

<http://www.kraslavasvestis.lv/zinas/article//veiktas-aptaujas-jauna-kraslavas-novada-attistibas-dokumentu-izstradei/pagastos-turpinas-grants-celu-parbuves-darbi/year/2021/month/2.html>

*Pievienots: 22.02.2021*

Uzsākot darbu pie jaunizveidojamā Krāslavas novada ilgtspējīgas attīstības stratēģijas un Krāslavas novada attīstības programmas izstrādes, šī gada sākumā tika veiktas divas aptaujas – viena Aglonas, Dagdas un Krāslavas iedzīvotājiem, otra – citu novadu un reģionu pārstāvjiem, lai iegūtu skatu no malas par to, ar ko viņiem asociējas Aglonas, Dagdas un Krāslavas novadi. Paldies visiem, kas aktīvi iesaistījās jaunā Krāslavas novada identitātes un attīstības prioritāšu noteikšanā!

Noteiktajā laikā līdz janvāra beigām iesniegtas 192 aptaujas no iedzīvotājiem, tai skaitā no Krāslavas pilsētas iedzīvotājiem 28,2 %, no Dagdas iedzīvotājiem 12,8 %; no daudzajiem pagastiem aktīvākie bija Šķeltovas, Kaplavas, Izvaltas, Andrupenes un Grāveru iedzīvotāji. Visvairāk, 38,2 %, respondentu bija vecuma grupā no 41 līdz 55 gadu vecumā, aktīvi bija arī iedzīvotāji vecumā no 25 līdz 40 gadiem (26,2 %). Iedzīvotāji izteica savu viedokli par to, kas ir vietas, lietas un cilvēki, kas asociējas ar savu teritoriju, kas ir novadu stiprās puses, atpazīstamākie dabas objekti un kultūrvietas, kurās jomās visvairāk nepieciešami uzlabojumi gan jaunajā novadā kopumā, gan Krāslavā, Dagdā un konkrētajā pagastā, un par daudziem citiem stratēģiski svarīgiem jautājumiem. Pozitīvs rādītājs ir tas, ka, neskatoties uz daudzām grūtībām, 94,8 % respondentu kopumā jūtas laimīgi, dzīvojot Aglonas, Dagdas un Krāslavas novados.

No citiem novadiem un reģioniem iesniegtas 69 tiešsaistes aptaujas, 58 % - no citu Latgales novadu iedzīvotājiem, 17,4 % no Vidzemes, 13 % no Rīgas, 7,2 % no Kurzemes, 4,3 % no Zemgales. Interessants pirmais secinājums, ka tālāku reģionu respondentiem daudzi no minētajiem jaunā Krāslavas novada objekti nebija atpazīstami un tālākais maršruts minēto trīs novadu apmeklēšanā līdz šim ir bijusi Aglona.

Aptauju rezultāti pēc apkopošanas tiks publicēti tīmekļvietnēs [www.kraslava.lv](http://www.kraslava.lv), [www.dagda.lv](http://www.dagda.lv) un [www.aglona.lv](http://www.aglona.lv), sadaļā „Sabiedrības līdzdalība”. Visas aptaujas, kurās tika norādīti e-pasti, piedalās pārsteiguma balvu izlozē, ar uzvarētājiem nākošnedēļ sazināsimies personīgi.

*Izstrādes grupas vārdā*

*Ināra Dzalbe,*

*Krāslavas novada domes Attīstības nodaļas vadītāja*

# Aptaujātie jaunveidojamā Krāslavas novada iedzīvotāji ir laimīgi

## Veikta iedzīvotāju aptauja par Krāslavas novada attīstību

2021. gada sākumā Krāslavas, Dagdas un Aglonas novada pašvaldības novada attīstības dokumentu izstrādes ietvaros aicināja iedzīvotājus izteikt domas par jaunā Krāslavas novada attīstību, kas teritorijas ziņā atgriezīsies bijušā Krāslavas rajona robežās.

Anketas bija pieejamas tiešsaistē un pašvaldību informatīvajos izdevumos “Krāslavas Vēstis” un “Dagdas Novada Ziņas”; informācija par aptauju bija publicēta arī vietējā laikrakstā “Ezerzeme”, kā arī plaši izplatīta sociālajos tīklos. Visaktīvāk iedzīvotāji anketas aizpildīja elektroniski, vecākā gadagājuma cilvēki anketas vairāk iesniedza, aizpildītas papīrā. Uz jautājumiem bija iespēja atbildēt arī krievu valodā.

### Aptaujātā profils

Uz aptaujas anketas jautājumiem atbildēja gandrīz divi simti iedzīvotāji (192, no tiem 5 krievu valodā, 187 - latviešu valodā); iedvesmojoši, ka lielākā daļa no viņiem (182 jeb 94,8%) jūtas laimīgi, dzīvojot Krāslavas, Dagdas un Aglonas novados. Aktīvākie atbilžu sniedzēji ir vecumā no 41 līdz 55 gadiem, vismazāk atbilžu snieguši bērni un jaunieši līdz 18 gadiem. Visaktīvāk uz jautājumiem atbildējuši Krāslavas iedzīvotāji (53 iedzīvotāji jeb 28,2%) un Dagdas respondenti (24 jeb 12,8%), savukārt no pagastu pārstāvjiem apzinīgākie bija iedzīvotāji no Šķeltovas (14 jeb 7,4%), Kaplavas (13 jeb 6,9%), Izvaltas (11 jeb 5,9%), Grāveru (10 jeb 5,3%), Andrupenes (9 jeb 4,8%) un Kastuļinas (7 jeb 3,7%) pagastiem.

Vaicāti par to, kas ir galvenais iemesls, kāpēc jaunveidojamā novada teritorija ir respondentu mājvieta, lielākā daļa respondentu (132 jeb 68,8%) atbildēja, ka ir dzimuši jaunveidojamā novada teritorijā. 67,2% no aptaujātajiem nav iesaistījušies biedrību vai brīvprātīgo kustībās. Populārākie informācijas avoti respondentu vidū – Krāslavas Vēstis, [www.dagda.lv](http://www.dagda.lv), [www.kraslava.lv](http://www.kraslava.lv), Ezerzeme.

38% respondentu domā, ka administratīvi teritoriālā reforma sekmēs novadā iekļauto teritoriju attīstību, 30,2% domā, ka tā neko nemainīs, savukārt, 22,9% uzskata, ka reforma negatīvi ietekmēs topošo novadu.

### Kas ir topošais novads?

Uz jautājumu par pirmajām asociācijām saistībā ar topošo novadu, saņemtas 164 atbildes. Visvairāk nosauktās vietas, kas asociējas ar novadu - Plāteru pils komplekss, dažādu konfesiju baznīcas, tūrisma un atpūtas objekti - Lejasmalas, Sīveri, Andrupenes lauku sēta, Laimes muzejs, Jaundomes muiža, Kroma kolna bruoliste; dabas resursi - Daugavas loki, ezeri (Čertoks, Ežezers, Cīrīša); produkti un pakalpojumi – Kurmīši, Klajumi, Kulinārā mantojuma centrs, Krāslavas sviests, Papa Sauna, Sashimi, Pils Restorāns, Nemo, Dagdas fēnikss, citas asociācijas – zelta rudens Krāslavā, vienkāršota robežskēršana ar Baltkrieviju, krucifiksi, lauki to labākajā nozīmē, lieliski ceļi, “Piļsāta pi upis”, Šķeltovas vecticībnieki, Latvijas un Eiropas sākums. Atslēgas vārdi personībām – Gunārs Upenieks, Viktors Aišpurs, Juris Roga, Evija Maļķeviča – Gravele, Pāvils Odiņš, Ināra Dzalbe, Raitis Timma, Ineta Radeviča, Stivriņu un Gorjačko ģimenes Kastuļinā, Rimma Romanova, brāļi Vanagi, Ēvalds Cauņa, Ilze Stabulniece, Podjavu ģimene, Aleksandrs Maijers, Valdis Pauliņš, Aivars Bačkurs, Sovvaļņiki, Jāzeps Dobkevičs, Andris Badūns, Ivars Geiba.

Iedzīvotāji kā nozīmīgākās priekšrocības jaunizveidojamā Krāslavas novada attīstībai vērtē dabas vērtības (ezeri, Daugava, meži, ģeoloģiskie un ģeomorfoloģiskie pieminekļi) – 75% aptaujāto; tūrisma un atpūtas iespējas – 63,5% aptaujāto; kultūrvēsturisko mantojumu (muižas, baznīcas) – 49% aptaujāto; bioloģiskās produkcijas ražošanu, mājražošanu – 46,9% respondentu; kultūra un tradīcijas, mājražošana – 44,3%, topošo novadu kā drošu vidi ģimenēm atzīmēja 33,3% aptaujāto. Savukārt kā lielākos trūkumus turpmākai attīstībai respondenti

uzskata darba vietu trūkumu (80,7%), jauniešu un darbības vecuma iedzīvotāju aizplūšana (78,6%), ceļa infrastruktūru (64,1%), zemas algas (58,9%), izglītības iestāžu slēgšanu (38,5%).

Kā nozīmīgākās Krāslavas novada dabas un kultūrvēsturiskās vērtības ir novērtēti dabas parks "Daugavas loki" un īpaši aizsargājamo ainavu apvidus "Augšdaugava" (67,5%), grāfu Plāteru pils komplekss (69,6%), ezeri (59,7%).

Iedzīvotāju aptaujā noteikti atpazīstamākie publiski pieejamie kultūrvēsturiskie objekti pēc to nozīmīguma tūrisma veicināšanai:

1. Krāslavas grāfu Plāteru pils komplekss (t.sk. pils, parks, Krāslavas Vēstures un mākslas muzejs, TIC, amatniecības centrs) – 144 atbildes,
2. Krāslavas vēsturiskais centrs (tirgus laukums, strūklaka "Pieci airi", aptieka, promenāde) – 55 atbildes – 49 atbildes;
3. Laimes muzejs Indrā – 40 atbildes;
4. Muzejs "Andrupenes lauku sēta" – 38 atbildes;
5. Dagdas pilsētas vēsturiskais centrs (t.sk. ebreju tirgotāju nami, TIC, skvērs, ezera pludmale) - 32 atbildes.

Tāpat apzināti atpazīstamākie publiski pieejamie dabas objekti pēc to nozīmīguma tūrisma veicināšanai:

1. Dabas parks "Daugavas loki" (t.sk. reģionālais velomaršruts Nr.35, pārgājienu taka) – 103 atbildes;
2. Eša ezers (Ežezers) un Piļoru ozolu audze – 42 atbildes;
3. Krāslavas skatu laukums (Adamovas pilskalns) un Adamovas dabas taka – 39 atbildes;
4. Jaundomes dabas taka – 37 atbildes;
5. Andrupenes purva taka – 26 atbildes.

Lielāko gandarījumu respondentiem sniedz šādi pēdējos piecos gados renovētie vai jaunbūvētie objekti - Krāslavas peldbaseins, Laimes muzejs Indrā, Jaundomes muiža un tās taka, Krāslavas sporta skola, Dagdas un Krāslavas stadioni, Indras ielas uzņēmējdarbības zona Krāslavā, ceļu un ielu atjaunošanu novados, ūdenssaimniecības objekti, bērnu laukumi Krāslavā un Dagdā.

Pozitīvākās pārmaiņas pēdējo piecu gadu laikā novadā ir vērojamas vides sakoptībā (57,1%), ceļu (47,8%) un tūrisma (46,2%) infrastruktūrā, taču joprojām pastāv arī izaicinājumi un tie joprojām ir ceļi (63,5%), uzņēmējdarbības vides attīstība – ražošanas zonas (60,8%), veselības aprūpe (54%) un citi.

Respondentu individuālo dzīves kvalitāti visvairāk paaugstinātu sakārtoti ceļi un ielas (82,8%), jauni sociālie pakalpojumi (42,4%), sporta un aktīvās atpūtas objektu pieejamība (41,7%), daudzdzīvokļu namu pagalmu un stāvlaukumu sakārtošana, atpūtas vietu un bērnu rotaļu zonu pieejamība (40,6%), kultūras objektu un aktivitāšu pieejamība (39,1%).

### **Ko darīt, lai dzīve novadā būtu labāka?**

Respondenti ir atbildējuši arī konkrēti par prioritāri veicamiem darbiem, kas dotu labumu visam jaunajam novadam kopumā, darītu dzīvi ērtāku Krāslavas un Dagdas pilsētās, kā arī katrā pagastā atsevišķi.

Atbildes nosacīti var iedalīt vairākās grupās – ceļu un ielu infrastruktūras sakārtošana (kā sāpīgākie posmi minēti ceļš Krāslava – Izvalta, Murovanka – Robežnieki – Nauļāni, Dagdas pilsētas ielas, daudzdzīvokļu namu pagalmi u.c.), administratīvo (pienākumu izvērtēšana, resursi un attīstība arī attālākos pagastos, pieredzes pārņemšana) un komunālo jautājumu (dzīvojamais fonds, vienoti tarifi, atkritumu apsaimniekošana) sakārtošana; veselības, sociālo un izglītības pakalpojumu attīstība ģimenēm, vides attīstība uzņēmējdarbībai (bijušo skolu piepildīšana, atbalsts mazajiem ražotājiem); sabiedriskā kārtība (videonovērošana, darbs ar romiem); dzīves vides labiekārtošana (sabiedriskās tualetes pilsētās, skvēru labiekārtošana Krāslavā, zviļņi un ģērbtuves peldvietās, graustu demontāža, ceļmalu kopšana utt.), vides fiziskā pieejamība (augstas kāpnes, pandusi cilvēkiem ratiņkrēslos, mammām, senioriem); kultūras dzīves attīstība (pasākumu daudzums un kvalitāte, estrādes modernizācija Krāslavā) utt.

Aptaujāto izvēle **prioritāri īstenojamajiem projektiem aktīvajai atpūtai:**

1. Multifunkcionālās asfaltētas trases izveide Krāslavā (skrējējiem, slēpotājiem, rollerbraucējiem, nūjotājiem) (41 atbilde);
2. Ūdens tūrisma attīstība (nobraucieni ar laivām un plostiem pa Daugavu un ezeriem) (38 atbildes);
3. Publisko peldvietu labiekārtošana (piemēram, Persteņa ezera krasts Krāslavā, pludmale Dagdā Jelgavas ielā u.c.) (32 atbilde).

Aptaujāto prioritārā izvēle kultūrvietu attīstības projektiem:

1. Krāslavas pils kompleksa attīstība (123 atbildes);
2. Daugavas promenādes izveide (65 atbildes) un Skatu laukuma attīstības Krāslavā (Adamovas pilskalns) (64 atbildes);
3. Andrupenes lauku sētas attīstība (60 atbildes).

Izaicinājumi, par kuriem jādomā topošā novada politiķiem un vadītājiem – uz attīstību un papildus resursu piesaisti vērsts komandas darbs, caurspīdīga un pilnīga informācija, vienlīdzīgs atalgojums, iedzīvotāji kā līdzatbildīgi lēmumu pieņēmēji.

Paldies ikkatram, kas dāvāja savu laiku un idejas, iesaistoties topošā novada attīstības plānošanas sākuma posmā. Marta beigās tiksīmies tematiskajās darba grupās, bet šobrīd attīstības dokumentu izstrādes grupa sadarbojas ar valsts iestādēm informācijas sagatavošanā, koordinē kartogrāfisko vizualizāciju izstrādi, apkopo un apstrādā statistikas datus. Attīstības dokumentu 1.redakcijas sabiedriskā apspriešana plānota šī gada septembrī.

Apkopoja: G.Ahromkina

Cienījamais jaunveidojamā Krāslavas novada iedzīvotāj!

Krāslavas, Dagdas un Aglonas novadu pašvaldības aicina Jūs iesaistīties Krāslavas novada jaunās Attīstības stratēģijas un Attīstības programmas 2021.—2027. gadam izstrādē, līdz šī gada 31. janvārim atbildot uz šīs aptaujas jautājumiem un kopīgi definējot jaunā novada prioritātes.

Anketas var iesniegt: 1) aizpildot tiešsaistē (<https://forms.gle/MX4UeZRBbTkezYmU8>) (optimālais variants, epasti piedalās pārsteiguma balvu izlozē); 2) nosūtot elektroniski aizpildītu anketu uz e-pastu [attistiba@kraslava.lv](mailto:attistiba@kraslava.lv); 3) iesniedzot aizpildītās anketas papīra formā Krāslavas novada domē (Rīgas 51, Krāslavā, pasta kastītē pie ieejas), Dagdas novada domē (Alejas ielā 4, Dagdā, pasta kastītē pie ieejas), Aglonas novada domē (Somersētas 34, Aglonā, pasta kastītē pie ieejas) vai tuvākajā pagasta pārvaldē.

Anketas ir anonīmas, atbildes tiks izmantotas tikai apkopotā veidā jaunveidojamā Krāslavas novada attīstības dokumentu izstrādē. Rezultātu kopsavilkums tiks publicēts [www.kraslava.lv](http://www.kraslava.lv), [www.dagda.lv](http://www.dagda.lv) un [www.aglona.lv](http://www.aglona.lv).

Kopā varam vairāk!

**Nosauciet 5 vietas, lietas, cilvēkus vai uzņēmumus, kas Jums šķiet unikāli un nāk prātā kā pirmās asociācijas ar jaunveidojamo Krāslavas novadu (esošajiem Krāslavas un Dagdas novadiem, Aglonas novada Grāveru, Kastuļinas un Šķeltovas pagastiem)!**

---

**Kādas, Jūsaprāt, ir nozīmīgākās šī brīža priekšrocības jaunizveidojamā Krāslavas novada attīstībai?**

*Lūdzu, izvēlieties ne vairāk par 5 variantiem.*

- |  |  |
|--|--|
| <input type="checkbox"/> Dabas vērtības (ezeri, Daugava, meži, ģeoloģiskie un ģeomorfoloģiskie pieminekļi) | <input type="checkbox"/> Zinoši, izglītoti, iniciatīvas bagāti cilvēki         |
| <input type="checkbox"/> Kultūrvēsturiskais mantojums (muižas un baznīcas)                                 | <input type="checkbox"/> Daudznacionāla vide                                   |
| <input type="checkbox"/> Kvalitatīvi izglītības pakalpojumi  | <input type="checkbox"/> Kultūras tradīcijas, amatniecība                      |
| <input type="checkbox"/> Tūrisma un aktīvās atpūtas iespējas   | <input type="checkbox"/> Atrašanās vieta pie Eiropas Savienības ārējās robežas |
| <input type="checkbox"/> Bioloģiskās produkcijas ražošana, mājražošana                                     | <input type="checkbox"/> Droša vide ģimenēm                                    |
|  | <input type="checkbox"/> Cits (miniet): _____                                  |

**Kādi, Jūsaprāt, ir lielākie riski jaunizveidojamā Krāslavas novada turpmākai attīstībai?**

*Lūdzu, izvēlieties ne vairāk par 5 variantiem.*

- |   |   |
|---|---|
| <input type="checkbox"/> Ceļu infrastruktūra  | <input type="checkbox"/> Darba vietu trūkums  |
| <input type="checkbox"/> Sabiedriskā transporta tīkls                                   | <input type="checkbox"/> Zemas algas  |
| <input type="checkbox"/> Nepietiekoši aktīva kultūras un sabiedriskā vide               | <input type="checkbox"/> Komunālā saimniecība (ūdens, siltumapgāde, kanalizācija, atkritumi utt.) |
| <input type="checkbox"/> Nepietiekoša tūrisma, kultūras un vides objektu infrastruktūra | <input type="checkbox"/> Ģeogrāfiskais izvietojums  |
| <input type="checkbox"/> Jauniešu un darbaspējas vecuma iedzīvotāju aizplūšana          | <input type="checkbox"/> Izglītības iestāžu slēgšana  |
|   | <input type="checkbox"/> Vājš TV, radio un sakaru tīkls pierobežā                                 |
|   | <input type="checkbox"/> Cits(miniet): _____  |

## Kādas, Jūsaprāt, ir nozīmīgākās jaunizveidojamā Krāslavas novada dabas un kultūrvēsturiskās vērtības?

Lūdzu, izvēlieties ne vairāk par 3 variantiem.

- |   |   |
|---|---|
| <input type="checkbox"/> Dabas parks "Daugavas loki", īpaši aizsargājamo ainavu apvidus "Augšdaugava" | <input type="checkbox"/> Grāfu Plāteru pils komplekss |
| <input type="checkbox"/> Rāznas nacionālais parks   | <input type="checkbox"/> Baznīcas                     |
| <input type="checkbox"/> Ezeri  | <input type="checkbox"/> Koka apbūve                  |
|   | <input type="checkbox"/> Muzeji, kultūrvietas         |
|   | <input type="checkbox"/> Cits (miniet):: _____        |

## Vai, Jūsaprāt, jaunā administratīvi teritoriālā reforma jaunveidojamajā Krāslavas novadā:

- |  |  |
|--|--|
| <input type="checkbox"/> Sekmēs novadā iekļauto teritoriju attīstību     | <input type="checkbox"/> Neko nemainīs |
| <input type="checkbox"/> Negatīvi ietekmēs iekļauto teritoriju attīstību | <input type="checkbox"/> Cits:         |

Lūdzu sarindojiet piedāvātos 10 atpazīstamākos publiski pieejamos kultūrvēsturiskos objektus un muzejus pēc to nozīmīguma tūrisma veicināšanai jaunajā Krāslavas novadā (no 1 – visnozīmīgākais līdz 10 - mazāk nozīmīgākais, neatkārtojiet vienādus ciparus!)

- |   |   |
|---|---|
| <input type="checkbox"/> Krāslavas grāfu Plāteru pils komplekss (t.sk. pils, parks, Krāslavas Vēstures un mākslas muzejs, TIC, amatniecības centrs) | <input type="checkbox"/> Laimes muzejs Indrā  |
| <input type="checkbox"/> Dagdas muižas parks (t.sk. Dagdas ala, Jauniešu iniciatīvu centrs "Parka rozēs")   | <input type="checkbox"/> Muzejs "Andrupenes lauku sēta"   |
| <input type="checkbox"/> Krāslavas vēsturiskais centrs (tirgus laukums, strūklaka "Pieci airi", aptieka, promenāde)                                 | <input type="checkbox"/> Krāslavas Sv.Ludviga Romas katoļu baznīca  |
| <input type="checkbox"/> Dagdas pilsētas vēsturiskais centrs (t.sk. ebreju tirgotāju nami, TIC, skvērs, ezera pludmale)                             | <input type="checkbox"/> Dagdas Vissv.Trīsvienības Romas katoļu baznīca                                     |
|   | <input type="checkbox"/> Jaundomes muižas vides izglītības centrs un ekspozīcijas zāle (t.sk. Baltā kapela) |
|   | <input type="checkbox"/> Vides izglītības un kultūras centrs "Ķepa" (Ķepovas pagastā, Neikšānos)            |

Lūdzu sarindojiet piedāvātos 10 atpazīstamākos publiski pieejamos dabas objektus pēc to nozīmīguma tūrisma veicināšanai jaunizveidojamā Krāslavas novadā (no 1 – visnozīmīgākais līdz 10 - mazāk nozīmīgākais, neatkārtojiet vienādus ciparus!)

- |  |  |
|--|--|
| <input type="checkbox"/> Dabas parks "Daugavas loki" (t.sk. reģionālais velomaršruts Nr.35, pārgājienu taka) | <input type="checkbox"/> Lubāna pilskalns  |
| <input type="checkbox"/> Eša ezers (Ežezers) un Piļoru ozolu audze Rāznas Nacionālā parka teritorijā         | <input type="checkbox"/> Priedaines skatu tornis   |
| <input type="checkbox"/> Krāslavas skatu laukums (Adamovas pilskalns) un Adamovas dabas taka                 | <input type="checkbox"/> Laimes sajūtu un dabas vērošanas taka Indrā   |
| <input type="checkbox"/> Jaundomes dabas taka  | <input type="checkbox"/> Vides objekts "Septiņi krēsli" Latvijas – Baltkrievijas pierobežā (Piedrujā), Piedrujas akmens, vietējais velomaršruts Nr.789 |
| <input type="checkbox"/> Andrupenes purvu taka   | <input type="checkbox"/> Velnezers (Čertoks)   |

Par kuru pēdējos piecos gados pārbūvēto vai jaunuzbūvēto objektu Jūsu pašvaldībā Jums ir vislielākais gandarījums (miniet konkrēti)?

---

**Kādās pašvaldības kompetenču jomās, Jūsaprāt, kopumā visvairāk nepieciešami uzlabojumi jaunajā Krāslavas novadā tuvāko piecu gadu laikā?**

*Lūdzu, izvēlieties ne vairāk par 5 variantiem.*

- |  |   |
|--|---|
| <input type="checkbox"/> Uzņēmējdarbības vide (ražošanas zonas, atbalsta programmas uzņēmējiem)    | <input type="checkbox"/> Sociālie pakalpojumi               |
| <input type="checkbox"/> Ceļu infrastruktūra   | <input type="checkbox"/> Izglītība                          |
| <input type="checkbox"/> Tūrisma infrastruktūra  | <input type="checkbox"/> Kultūra                            |
| <input type="checkbox"/> Kultūrvēsturiskā mantojuma saglabāšana                                    | <input type="checkbox"/> Sports, aktīvā atpūta              |
| <input type="checkbox"/> Vides sakoptība   | <input type="checkbox"/> Ģimenēm draudzīgas vides veidošana |
| <input type="checkbox"/> Drošība un sabiedriskā kārtība  | <input type="checkbox"/> Iedzīvotāju aktīvāka līdzdalība    |
| <input type="checkbox"/> Veselības aprūpe  | <input type="checkbox"/> Mājokļu pieejamība                 |
| <input type="checkbox"/> Komunālā saimniecība (ūdens, siltumapgāde, kanalizācija, atkritumi, utt.) | <input type="checkbox"/> Tehnoloģijas un inovācijas         |
|  | <input type="checkbox"/> Cits (miniet): _____               |

**Kas ir prioritārie pakalpojumi, kas Jūsu ģimenei visvairāk paaugstinātu dzīves un vides kvalitāti konkrētajā vietā, kur dzīvojat?**

*Lūdzu, izvēlieties ne vairāk par 5 variantiem.*

- |   |   |
|---|---|
| <input type="checkbox"/> Ceļu un ielu infrastruktūras sakārtošana                   | <input type="checkbox"/> Kultūras objektu sakārtošana un aktivitāšu piedāvājuma dažādošana            |
| <input type="checkbox"/> Publisko ēku fasāžu renovācija un siltināšana              | <input type="checkbox"/> Vispārējās izglītības iestāžu pakalpojumu uzlabošana                         |
| <input type="checkbox"/> Daudzdzīvokļu māju pagalmu un stāvlaukumu sakārtošana      | <input type="checkbox"/> Interesu un profesionālās ievirzes izglītības iestāžu pakalpojumu uzlabošana |
| <input type="checkbox"/> Ūdenssaimniecības sakārtošana                              | <input type="checkbox"/> Kultūras iestāžu pakalpojumu uzlabošana                                      |
| <input type="checkbox"/> Atkritumu saimniecības sakārtošana                         | <input type="checkbox"/> Atpūtas vietu un bērnu rotaļu laukumu pieejamība                             |
| <input type="checkbox"/> Siltumapgādes sakārtošana                                  | <input type="checkbox"/> Tūrisma piedāvājuma dažādošana   |
| <input type="checkbox"/> Jaunu sociālo pakalpojumu pieejamība                       | <input type="checkbox"/> Cits (miniet): _____   |
| <input type="checkbox"/> Sporta un aktīvās atpūtas objektu pieejamība un dažādošana |   |

**Kādi, Jūsaprāt, būtu 3 konkrēti prioritāri veicamie darbi jaunajā Krāslavas novadā 2021.—2023. gadā, kas dotu labumu visam novadam?**

---

---

---

**Kādi, Jūsaprāt, būtu 3 konkrēti prioritāri veicamie darbi jaunajā Krāslavas novadā 2021.—2023. gadā Krāslavas pilsētā?**

---

---

---

**Kādi, Jūsaprāt, būtu 3 konkrēti prioritāri veicamie darbi jaunajā Krāslavas novadā 2021.—2023. gadā Dagdas pilsētā?**

---

---

---



Kādi, Jūsaprāt, būtu 3 konkrēti prioritāri veicamie darbi jaunajā Krāslavas novadā 2021.—2023. gadā Jūsu pagastā (tekstā miniet konkrēti, kurā)?

---

---

---

Lūdzu, sarindojiet pēc nozīmīguma, kuriem no piedāvātajiem aktīvās atpūtas projektiem, Jūsaprāt, ir vislielākās attīstības perspektīvas (no 1 – visnozīmīgākais līdz 8 - mazāk nozīmīgākais, neatkārtojiet vienādus ciparus!)

Multifunkcionālās asfaltētas trases izveide Krāslavā (skrējējiem, slēpotājiem, rollerbraucējiem, nūjotājiem).

Vietējās un reģionālās nozīmes velomaršrutu tīkla attīstība un popularizēšana.

Starptautiskā velo maršruta “EuroVelo 11” attīstība un popularizēšana.

Ūdens tūrisma attīstība (nobraucieni ar laivām un plostiem pa Daugavu un ezeriem).

Vietējo dabas taku labiekārtošana, popularizēšana un jaunu dabas taku izveide.

Reģionālā pārgājienu maršruta “Latgales ezeru taka” izveide un popularizēšana.

Brīvdabas trenāžieru uzstādīšana.

Publisko peldvietu labiekārtošana (piemēram, Persteņa ezera krasts Krāslavā, pludmale Dagdā Jelgavas ielā u.c.)

Lūdzu, sarindojiet pēc nozīmīguma, kuriem no piedāvātajiem kultūrvietu attīstības projektiem, Jūsaprāt, ir vislielākās attīstības perspektīvas (no 1 – visnozīmīgākais līdz 6 - mazāk nozīmīgākais, neatkārtojiet vienādus ciparus!)

Krāslavas pils kompleksa attīstība

Daugavas promenādes izveide Krāslavā

Skatu laukuma attīstība Adamovas pilskalnā Krāslavā

Andrupenes lauku sētas attīstība

Jaundomes muižas attīstība

Laimes muzeja Indrā attīstība

**Citi Jūsu priekšlikumi/ idejas jaunizveidojamā Krāslavas novada attīstībai (nepieciešamības gadījumā iesniedzami papildus):**

---

---

---

**Lūdzu, norādiet Jūsu vecumu:**

līdz 18

19—25

26—40

41—55

56—65

vairāk par 66

**Lūdzu, norādiet Jūsu nodarbošanos:**

skolēns

students

uzņēmējs/ uzņēmuma īpašnieks

privāta uzņēmuma darbinieks

pašnodarbināta persona

valsts vai pašvaldības iestādes darbinieks

bērna kopšanas atvaļinājumā

bezdarbnieks

pensionārs

cits: \_\_\_\_\_

**Lūdzu, norādiet Jūsu dzīvesvietu:**

- |   |   |
|---|---|
| <input type="checkbox"/> Krāslava           | <input type="checkbox"/> Kastuļinas pagasts           |
| <input type="checkbox"/> Dagda              | <input type="checkbox"/> Kombuļu pagasts              |
| <input type="checkbox"/> Andrupenes pagasts | <input type="checkbox"/> Konstantinovas pagasts       |
| <input type="checkbox"/> Andzeļu pagasts    | <input type="checkbox"/> Krāslavas pagasts            |
| <input type="checkbox"/> Asūnes pagasts     | <input type="checkbox"/> Ķepovas pagasts              |
| <input type="checkbox"/> Aulejas pagasts    | <input type="checkbox"/> Piedrujas pagasts            |
| <input type="checkbox"/> Bērziņu pagasts    | <input type="checkbox"/> Robežnieku pagasts           |
| <input type="checkbox"/> Dagdas pagasts     | <input type="checkbox"/> Skaistas pagasts             |
| <input type="checkbox"/> Ezernieku pagasts  | <input type="checkbox"/> Svairiņu pagasts             |
| <input type="checkbox"/> Grāveru pagasts    | <input type="checkbox"/> Šķaunes pagasts              |
| <input type="checkbox"/> Indras pagasts     | <input type="checkbox"/> Šķeltovas pagasts            |
| <input type="checkbox"/> Izvaltas pagasts   | <input type="checkbox"/> Ūdrīšu pagasts               |
| <input type="checkbox"/> Kalniešu pagasts   | <input type="checkbox"/> šobrīd dzīvoju citur Latvijā |
| <input type="checkbox"/> Kaplavas pagasts   | <input type="checkbox"/> šobrīd dzīvoju ārzemēs       |

**Lūdzu, norādiet, kāds ir galvenais iemesls tam, ka jaunveidojamais Krāslavas novads ir Jūsu dzīves vieta (mājas)!**

- |  |   |
|--|---|
| <input type="checkbox"/> Esmu šeit dzimis        | <input type="checkbox"/> Esmu šeit atradis darbu        |
| <input type="checkbox"/> Esmu šeit "ieprecējies" | <input type="checkbox"/> Man šeit ir vecāki (vecvecāki) |
| <input type="checkbox"/> Es šeit mācos           | <input type="checkbox"/> Man šeit vienkārši patīk       |
|  | <input type="checkbox"/> Cits (miniet) _____            |

**Kur Jūs iegūstat informāciju par pasākumiem un attīstību?**

- |   |   |
|---|---|
| <input type="checkbox"/> Pašvaldības mājas lapā <a href="http://www.kraslava.lv">www.kraslava.lv</a>  | <input type="checkbox"/> Nacionālajos masu saziņas līdzekļos  |
| <input type="checkbox"/> Pašvaldības mājas lapā <a href="http://www.dagda.lv">www.dagda.lv</a>  | <input type="checkbox"/> Krāslavas novada domes profilā sociālajos tīklos   |
| <input type="checkbox"/> Pašvaldības mājas lapā <a href="http://www.aglona.lv">www.aglona.lv</a> )  | <input type="checkbox"/> Dagdas novada domes profilā sociālajos tīklos  |
| <input type="checkbox"/> Krāslavas novada pašvaldības informatīvajā izdevumā "Krāslavas Vēstis", <a href="http://www.kraslavasvestis.lv">www.kraslavasvestis.lv</a> | <input type="checkbox"/> Aglonas novada Kultūras centra profilā sociālajos tīklos   |
| <input type="checkbox"/> Dagdas novada pašvaldības informatīvajā izdevumā "Dagdas Novada Ziņas"   | <input type="checkbox"/> Krāslavas novada tūrisma informācijas centra profilā sociālajos tīklos un <a href="http://www.visitkraslava.com">www.visitkraslava.com</a> |
| <input type="checkbox"/> Aglonas novada pašvaldības informatīvajā izdevumā "Aglonas novada vēstis"  | <input type="checkbox"/> FB profils "Krāslava. Radoši un Pozitīvi"  |
| <input type="checkbox"/> Laikrakstā "Ezerzeme"  | <input type="checkbox"/> Citur (miniet): _____  |
| <input type="checkbox"/> Reģionālajos laikrakstos "Latgales Laiks" un "Latgales Vietējā Avīze"  |   |

**Vai esat iesaistījies kādā Krāslavas novada biedrībā vai brīvprātīgo kustībā?**

- Jā             Nē

**Vai kopumā jūtaties laimīgs, dzīvojot Krāslavas, Dagdas un Aglonas novados?**

- Jā             Nē

***Paldies par Jūsu ieguldījumu  
jaunveidojamā Krāslavas novada attīstībā!***

## **6. Pielikums. Latgales plānošanas reģiona atzinums**

---



## Valsts vides dienests

DAUGAVPILS REĢIONĀLĀ VIDES PĀRVALDE

Raiņa iela 28, Daugavpils, LV-5401, tālr. 65423219, e-pasts daugavpils@vvd.gov.lv, www.vvd.gov.lv

### Daugavpilī

11.02.2021Nr.11.2/327/DA/2021

Uz 20.01.2021. Nr. 3.15/88

**Krāslavas novada domei**

*Nosūtīšanai eAdresē*

### **Par stratēģiskā ietekmes uz vidi novērtējuma nepieciešamību**

Valsts vides dienesta Daugavpils reģionālā vides pārvalde (turpmāk tekstā VVD Daugavpils RVP) ir izskatījusi Krāslavas novada domes vēstuli ar lūgumu sniegt viedokli par stratēģiskā ietekmes uz vidi novērtējuma nepieciešamību Krāslavas novada ilgtspējīgas attīstības stratēģijai 2021. – 2037. gadam un Krāslavas novada attīstības programmai 2021. – 2027. gadam.

VVD Daugavpils RVP dara zināmu, ka saskaņā ar likuma „Par ietekmes uz vidi novērtējumu” 23<sup>1</sup>.panta pirmās daļas prasībām, uzsākot tāda dokumenta sagatavošanu, kuram saskaņā ar šo likumu var būt būtiska ietekme uz vidi, tā izstrādātājs iesniedz kompetentajai institūcijai (Vides pārraudzības valsts birojā, Rūpniecības ielā 23, Rīgā) rakstveida iesniegumu lēmuma pieņemšanai par ietekmes uz vidi stratēģiskā novērtējuma nepieciešamību.

Krāslavas novada dome iesniegumā par plānošanas dokumentu izstrādes uzsākšanu norāda, ka jaunā Krāslavas novada attīstības dokumenti tiks balstīti uz iepriekš izstrādātajiem Krāslavas, Dagdas un Aglonas novadu un Latgales plānošanas reģiona attīstības dokumentiem, konsultējoties arī ar kaimiņu pašvaldībām. Nav plānotas radikālas izmaiņas attīstības plānošanā, kam varētu būt būtiska ietekme uz vidi, tai skaitā uz Eiropas nozīmes aizsargājamām dabas teritorijām (Natura 2000) un cilvēku veselību, un kas radītu situācijas pasliktināšanos atkritumu apsaimniekošanā un ūdens resursu aizsardzības jomā. Jautājumi par konkrētu infrastruktūras projektu ietekmi uz vidi tiks risināti individuālā kārtībā, izskatot jautājumu par ietekmes uz vidi novērtējuma nepieciešamību.

VVD Daugavpils RVP vēlas vērst uzmanību, ka Krāslavas un Dagdas novados atrodas vairākas īpaši aizsargājamās dabas teritorijas Natura 2000, tai skaitā, Krāslavas novadā atrodas dabas parks “Daugavas loki”, dabas parks “Dridža ezers”, dabas parks “Cārmaņa ezers”, aizsargājamo ainavu apvidus “Augšdaugava” ar tajos ietvertajām dabas vērtībām, kā arī vairāki dabas liegumu un dabas pieminekļi. Savukārt Dagdas novadā ietilpst daļa no Rāznes Nacionālā parka, ar tajā ietvertajām dabas vērtībām, tai skatā Ežezera salu lieguma zonu.

Kopumā īpaši aizsargājamās dabas teritorijas pārklāj ievērojamu Krāslavas un Dagdas novadu teritorijas daļu, tādēļ, lai izvērtētu plānošanas dokumentu iespējamo ietekmi uz Natura 2000 teritorijām, VVD Daugavpils RVP ieskatā būtu nepieciešams veikt stratēģisko ietekmes uz vidi novērtējumu Krāslavas novada ilgtspējīgas attīstības stratēģijai 2021. – 2037. gadam un Krāslavas novada attīstības programmai 2021. – 2027. gadam.

Vienlaicīgi atgādinām, ka gadījumā, ja augstāk minēto plānošanas dokumentu izstrādei tiks piemērots stratēģiskais ietekmes uz vidi novērtējums, tad Krāslavas novada domei ir jāiesniedz VVD Daugavpils RVP Vides pārskata projekts, saskaņā ar MK 23.03.2004. noteikumu Nr. 157 „Kārtība, kādā veicams stratēģiskais ietekmes uz vidi novērtējums” 14. p. prasībām.

Direktore

I. Lobanoka

ŠIS DOKUMENTS IR ELEKTRONISKI PARAKSTĪTS AR DROŠU ELEKTRONISKO  
PARAKSTU UN SATUR LAIKA ZĪMOGU

Gaiduka 65422466  
*sandra.gaiduka@vvd.gov.lv*



Dabas aizsardzības pārvalde

---

LATGALES REĢIONĀLĀ ADMINISTRĀCIJA  
Galdnieku iela 8, Rēzekne, LV-4601, tālr. 64 605 860, e-pasts: latgale@daba.gov.lv, www.daba.gov.lv

Rēzeknē

28.01.2021. Nr. 4.8/544/2021-N  
uz 20.01.2021. Nr. 3.15/88

**Krāslavas novada pašvaldība**  
Rīgas iela 51, Krāslava  
Krāslavas novads, LV-5601  
e-pasts: [pasts@kraslava.lv](mailto:pasts@kraslava.lv)

**Par Krāslavas novada attīstības programmas 2021.–2027. gadam  
un ilgtspējīgas attīstības stratēģijas 2021.–2037. gadam  
izstrādes uzsākšanu un ietekmes uz vidi stratēģiskā  
novērtējuma nepieciešamību**

Dabas aizsardzības pārvaldes Latgales reģionālā administrācija (turpmāk – Pārvalde) ir saņēmusi Krāslavas novada pašvaldības 2021. gada 20. janvāra iesniegumu Nr. 3.15/88, kurā sniegta informācija, ka saskaņā ar Administratīvo teritoriju un apdzīvoto vietu likumu Krāslavas novada pašvaldība kopā ar Dagdas novada pašvaldību un trīs Aglonas novada pagastiem no šī gada 1. jūlija veidos vienotu administratīvo teritoriju – Krāslavas novadu (turpmāk – Apvienojamais Krāslavas novads). Krāslavas novada dome informē, ka, sadarbojoties Krāslavas, Dagdas un Aglonas novadu pašvaldībām, ir uzsākts darbs pie Apvienotā Krāslavas novada dokumentu - ilgtspējīgas attīstības stratēģijas 2021.– 2037. gadam (turpmāk – Attīstības stratēģija) un Krāslavas novada attīstības programmas 2021.–2027. gadam (turpmāk – Attīstības programma) - izstrādes. Pamatojoties uz Ministru kabineta 2004. gada 23. marta noteikumu Nr. 157 “Kārtība, kādā veicams ietekmes uz vidi stratēģiskais novērtējums” 5. punktu, Krāslavas novada dome lūdz sniegt konsultāciju par minēto attīstības plānošanas dokumentu īstenošanas iespējamo ietekmi uz vidi un cilvēku veselību, kā arī par stratēģiskā novērtējuma nepieciešamību.

Pamatojoties uz Ministru kabineta 2014. gada 14. oktobra noteikumu Nr. 628 “Noteikumi par pašvaldību teritorijas attīstības plānošanas dokumentiem” 53. punktu un Ministru kabineta 2009. gada 2. jūnija noteikumu Nr. 507 “Dabas aizsardzības pārvaldes nolikums” 3.15. apakšpunktu, Pārvalde sniedz šādu viedokli.

Apvienojamais Krāslavas novads atrodas Latvijas teritorijā ar izcilu ainaviskumu, un to būtiski papildina dabas un kultūrvēsturiskās vērtības. Ar likumu “Par Eiropas ainavu konvenciju” ir pieņemta un apstiprināta 2000. gada 20. oktobra Eiropas ainavu konvencija. Eiropas ainavu konvencijas preambulā uzsvērts, ka ainavas ir svarīga vietējās kultūras veidošanās sastāvdaļa un tās ir Eiropas dabas un kultūras mantojuma pamatelements, kas veido cilvēku labsajūtu un dod ieguldījumu eiropeiskās identitātes nostiprināšanā, kā arī ainavas ir svarīga cilvēku dzīves kvalitātes daļa jebkurā vietā: pilsētās un laukos, gan degradētos, gan augstvērtīgos apvidos, gan apvidos, kas atzīti par izcili skaisti, un ikdienišķās teritorijās.

Saskaņā ar Dabas aizsardzības pārvaldes dabas datu pārvaldības sistēmā “Ozols” (turpmāk –

DDPS Ozols) pieejamo informāciju Apvienojamā Krāslavas novada teritorijā atrodas vairākas Eiropas nozīmes aizsargājamās dabas (Natura 2000) teritorijas, kā arī ārpus šīm teritorijām ir konstatētas daudzveidīgas īpaši aizsargājamās dabas vērtības – ES nozīmes prioritārie mežu, purvu, zālāju un saldūdeņu biotopi, īpaši aizsargājamo sugu dzīvotnes, kuru populācijas ir nozīmīgas ne tikai Latvijas, bet arī visas pasaules mērogā. Par Apvienojamā Krāslavas novada teritorijas augsto ainaviskumu liecina fakts, ka novada teritorijā ir izveidota īpaši aizsargājamā dabas teritorija – aizsargājamo ainavu apvidus “Augšdaugava” –, kurā ir iekļauta liela daļa no novada teritorijas, arī pārējām novada teritorijā esošām īpaši aizsargājamām dabas teritorijām kā viens no izveides mērķiem noteikts raksturīgās ainavas saglabāšana. Latvijas ainavu politika ir noteikta Latvijas ainavu politikas pamatnostādnēs 2013.–2019. gadam, kuras 2013. gada 7. augustā ar rīkojumu Nr. 361 (prot. Nr. 41 77. §) “Par Ainavu politikas pamatnostādnēm 2013.–2019. gadam” apstiprināja Ministru kabinets.

Latvijas ainavu politikas pamatnostādnēs kā problēmas, kas apdraud ainavu sociālo, ekonomisko, ekoloģisko un kultūrvēsturisko vērtību, līdz ar to arī cilvēku dzīves kvalitāti un ainavu potenciālu uzņēmējdarbības, it īpaši tūrisma, attīstībai, noteiktas teritorijas attīstības plānošanas procesā nepietiekami respektētas ainaviskās vērtības un sabiedrības vēlmes pēc kvalitatīvas publiskās ārtelpas; pēdējos 20 gados ir būtiski palielinājušās apbūvētās platības pie lielajām pilsētām; ainavu kvalitāti gan laukos, gan apdzīvotajās vietās pazemina degradētas teritorijas un objekti; aizaugot lauksaimniecībā izmantojamajām zemēm, samazinās atklāto lauku ainavu īpatsvars; pieaugot meža ciršanas apjomiem, palielinās izcirstās platības, mainās mežaudžu vecumstruktūra un meža vizuālais veidols; aizaugot upju un ezeru krastiem, samazinās to ainaviskā vērtība.

Saskaņā ar Sugu un biotopu aizsardzības likuma 9. pantā noteikto zemes īpašniekiem vai lietotājiem ir pienākums veicināt sugu un biotopu daudzveidības saglabāšanu. Savukārt saskaņā ar šī likuma 11. pantu visās putnu attīstības stadijās ir aizliegta apzināta traucēšana (īpaši vairošanās, mazuļu augšanas, spalvmešanas, ziemas guļas un migrācijas laikā) un dzīvotņu postīšana. Vienlaikus likuma 12. pants nosaka, ka attiecībā uz īpaši aizsargājamo sugu augiem, sēnēm un ķērpjiem vai to daļām visās attīstības stadijās ir aizliegta to lasīšana, noplūksana un izrakšana, kā arī dzīvotņu postīšana.

Apvienojamā Krāslavas novada teritorijā ir konstatētas jutīgas dabas vērtības, kuru noplicināšanās nav pieļaujama, piemēram, biotopi *Upju straujtecēs un dabiski upju posmi* (biotopa kods 3260), *Ezeri ar oligotrofām līdz mezotrofām augu sabiedrībām* (biotopa kods 3130) un sugas – melnais stārķis, mednis, mazais ērglis, lokanā najāda, mieturu hidrilla, pļavas silpurene u. c. Diemžēl ar katru gadu antropogēnā slodze uz minētajām dabas vērtībām palielinās, radot jutīgajām sugām nepiemērotus dzīves apstākļus, pilnībā vai daļēji izmainot to dzīvotnes. Lai mazinātu ietekmi uz īpaši jutīgajām teritorijām un saglabātu dabas vērtības, ar vairākiem Latvijas Republikas likumiem, Ministru kabineta noteikumiem un īpaši aizsargājamo dabas teritoriju, sugu un biotopu aizsardzības plāniem ir noteikti specifiski ierobežojumi, kas mazina antropogēno slodzi un nodrošina teritoriju ilgspējīgu attīstību.

Apvienojamais Krāslavas novads ir ar ezeriem viens no bagātākajiem novadiem Latvijā. Īpaši minama ir Sauleskalna ezerzeme (35 ezeri), kas ir viens no ezeriem bagātākajiem apvidiem Latgalē un visā Latvijā, ko raksturo unikālas dabas vērtības, izcili gleznainas un daudzveidīgas ainavas, kā arī sena un bagāta kultūrvēsture. Tās dabas vērtību vissvarīgākais elements ir daudzie dziļie un tīrie ledāja veidotie ezeri, kuri atbilstoši DDPS Ozols pieejamajai informācijai ir īpaši aizsargājami biotopi - Dridzis, Sivers, Ārdavs, Cārmans, Ojats un citi. Labās ūdens kvalitātes un lielā dziļuma dēļ Ārdavs, Biešons, Cārmans, Cierps, Dridzis, Jazinks, Lejs un Sivers ir iekļauti prioritāro lašveidīgo ūdenstilpju sarakstā, kurš noteikts Ministru kabineta 2002. gada 12. marta noteikumos Nr. 118 “Noteikumi par virszemes un pazemes ūdeņu kvalitāti”. Lai saglabātu ezeru labo kvalitāti, ir svarīgi samazināt barības vielu ienesi ezeros no to sateces baseiniem. Saimnieciskā darbība ezeru sateces baseinā, piemēram, pļavu uzāršana un jaunu lauksaimniecisko platību veidošana, ar rapsi un kukurūzu apsēto platību palielināšana, vidē paliekošu augu aizsardzības līdzekļu izmantošana lauksaimniecības platībās, aktīva

mežsaimnieciskā darbība, rekreācija, ezera krastu apbūve, jebkādu neattīrītu notekūdeņu ieplūde, kā arī ezeru aizsargjoslu neievērošana palielina biogēnu ienesi ezeros. Svarīgi ir Apvienojamajā Krāslavas novada plānošanā ievērot pamatprincipus, tajā skaitā noteikt ezeru aizsargjoslas ar stingrākiem ierobežojumiem, kuru īstenošana nepieļautu ezeru ūdens kvalitātes samazināšanos.

Apvienojamā Krāslavas novada teritorijā mežsaimnieciskā darbība notiek un turpina attīstīties lielajos vienlaidu valsts meža masīvos, kā arī mozaikveida lauku telpu areālos, kur ir mazāki valsts mežu masīvi un privātie meži lauku saimniecībās. Atbilstoši DDPS Ozols pieejamajai informācijai daļā no novada teritorijā esošajām mežu platībām ir konstatēti Latvijā un arī ES īpaši aizsargājami biotopi. Izvērtējot DDPS Ozols pieejamo informāciju un situāciju dabā, kā arī saņemto iesniegumu par meža ceļa būvniecību skaitu, mežsaimniecisko darbību, secināms, ka Apvienojamā Krāslavas novadā ir izveidots plašs meža autoceļu tīkls (piem. Kaplavas pagasta teritorija aizsargājamo ainavu apvidū "Augšdaugava"), kuru tuvā nākotnē plānots paplašināt. Būtiskākie riski, kas apdraud ne vien mežu masīvu, bet arī mozaikveida ainavu ar ievērojamu mežu īpatsvaru bioloģiskās daudzveidības saglabāšanu, ir mežu fragmentācija un traucējumu palielināšana, ko rada ceļu ekspluatācija. Šobrīd jau daļa meža teritoriju, izbūvējot meža autoceļus, ir fragmentēta. Papildus jānorāda, ka šo ceļu būvniecība nav stratēģiski izvērtēta un bieži meža autoceļi beidzas vien dažādu simtu metru attālumā no citiem autoceļiem un dabiskām brauktuvēm, tādējādi neveidojot savienojumu, kas būtu nepieciešams, vērtējot kopējo ceļu tīklu reģionā. Atbilstoši DDPS Ozols pieejamajai informācijai par Apvienojamajā Krāslavas novada teritorijā esošajiem meža biotopiem konstatēts, ka Apvienojamajā Krāslavas novadā ir liela meža biotopu daudzveidība un tie aizņem samērā lielas platības, bet kā viens no būtiskajiem negatīvajiem faktoriem ir to ļoti liela fragmentācija. Gan meža ceļu, gan mežsaimnieciskās darbības ietekmē radusies mežu un meža biotopu fragmentācija būtiski mazina gan meža kā reto un aizsargājamo sugu dzīvotnes vērtību, gan meža ainavisko vērtību.

Pieaugot publisko pasākumu popularitātei, kas pulcē lielu skaitu apmeklētāju (piemēram, velosacensības, orientēšanās sacensības, taku skrējieni, bezceļa braucieni, pārgājieni, dažāda veida festivāli u. c.), tiek radīta būtiska papildu antropogēnā slodze uz dažāda veida teritorijām ar augstu dabas vērtību un biotopiem. Lai arī liela daļa no minētajiem pasākumiem tiek plānota atbilstoši dabas aizsardzības prasībām, diemžēl konstatēti gadījumi, kad netiek ievēroti nosacījumi, kas mazinātu sacensību laikā radīto antropogēno slodzi. Tāpat jāatzīmē, ka gatavošanās sacensībām vai nodarbošanās ar šādiem sporta veidiem hobija līmenī ārpus speciāli ierīkotiem laukumiem, trasēm, izbraukājot mežu, purvu vai citus biotopus, nereti rada neatgriezeniskus un būtiskus kaitējumus videi un dabai.

Katru gadu aizvien populārāki kļūst pārgājieni, laivu braucieni, purvu pārgājieni, "krastingi", "upingi" u. c. līdzīgas aktivitātes, kas ne vienmēr notiek zinošu gidu pavadībā un atbilstoši spēkā esošajiem normatīvajiem aktiem. Aktīva brīvā laika pavadīšana pie dabas ir atzīstama par popularizējamu un attīstāmu visas valsts līmenī. Apvienojamā Krāslavas novada teritorija paver ļoti plašas iespējas šajā jomā, un novadā ir izstrādāti maršruti, kuros pieejama dažāda veida labiekārtota infrastruktūra. Tomēr jāņem vērā, ka ne vienmēr āra aktivitātēm tiek izmantoti minētie maršruti, kā rezultātā plaši tiek apmeklētas dabas teritorijas bez speciāli labiekārtotām vietām, kā arī tādas vietas, kur cilvēku atrašanās bez gidu pavadības nav pieļaujama un kas ir īpaši jutīgas pret jebkāda veida antropogēno slodzi. Arī publiski pieejamie maršruti ne vienmēr ir aprīkoti ar speciālām telšu vietām, ugunsgrūdu vietām, tualetēm, lai samazinātu apmeklētāju negatīvo ietekmi, it īpaši pārgājēju maršrutos, kuros attālums starp apdzīvotajām vietām ir liels vai vispār neved gar tām.

Pamatojoties uz iepriekš norādīto, ir secināms, ka cilvēku aktivitātes summējas, un summārā antropogēnā slodze uz dabas vērtībām kļūst nekontrolējama, radot būtisku negatīvu ietekmi uz esošajām dabas vērtībām, tās noplicinot, iznīcinot, kā arī pastiprinot erozijas procesu attīstību. Kā viens no instrumentiem dabas daudzveidības saglabāšanai ir teritorijas plānošanas dokumenti, t. sk. Attīstības programma. Attīstības programmas visās sadaļās būtu nepieciešams iestrādāt rīcības kopumu antropogēnās slodzes negatīvās ietekmes samazināšanai un



ierobežošanai īpaši aizsargājamajās dabas teritorijās, ainaviski vērtīgajās teritorijās un no bioloģiskās daudzveidības viedokļa vērtīgajās teritorijās. Līdz ar to Attīstības programmas ietvaros būtu izstrādājams rīcību kopums, kas nodrošinātu, ka minētajās teritorijās antropogēnā slodze tiktu kontrolēta un šajās jutīgajās teritorijās tiktu saglabāti īpaši aizsargājami biotopi, īpaši aizsargājamo augu, putnu sugu dzīvotnes, tiktu nodrošinātas meža aizsargfunkcijas, tiktu novērsta/samazināta erozijas procesu attīstība, kā to nosaka Sugu un biotopu aizsardzības likums un Latvijas ainavu politikas pamatnostādnes.

Pamatojoties uz iepriekš minēto, Pārvalde rekomendē Attīstības stratēģijas prioritātēs un telpiskās attīstības perspektīvā paredzēt pasākumus tipiskās Latgales ainavas saglabāšanā un Attīstības programmas un teritorijas plānojuma ietvaros paredzēt izstrādāt teritorijas ainavu plānu, uzsvāru liekot uz ezerainēm un mežu masīviem, paredzot risinājumus meža fragmentācijas un ezeru piekrastes apbūves mazināšanai, kā arī vienlaikus paredzot risinājumus, lai esošās vērtības un atklātās ainavas tiktu saglabātas (t.i., nosakot ainaviski vērtīgās vietas, ko nav pieļaujams apmežot, ainaviskos ceļus, kā arī nosakot tādus apbūves nosacījumus, kas uzlabo, nevis degradē ainavas vērtību, u. c.). Ainavu plāna izstrādē nepieciešams vērst uzmanību uz augstvērtīgo ainavu telpu, tajā skaitā aizsargājamo ainavu apvidū "Augšdaugava", saglabāšanu - paredzot arī risinājumus, kas nodrošinātu mērķtiecīgu ainavu kvalitātes uzlabošanu, novērstu augstvērtīgo ainavu telpu izzušanu un uzlabotu ainavu, kur to vērtība ir mazinājusies vai zudusi.

Savvaļas augiem un dzīvniekiem, lai nodrošinātu to ilgtermiņa dzīvotspēju, ir jābūt iespējai pārvietoties, migrēt, izkliedēties un apmainīties populācijām starp aizsargājamajām teritorijām un ārpus tām. Pārvalde dara zināmu, ka Eiropas Padome 2013. gadā ir pieņēmusi Zaļās infrastruktūras stratēģiju „Zaļā infrastruktūra - Eiropas dabas kapitāla pilnveide”. Stratēģijas pamatā ir nostādne, ka zaļā infrastruktūra ietver dabiskus un cilvēku radītus veidojumus, kas, izmantojot dabas likumus, vairo ekoloģisko stabilitāti, ekonomisko un sociālo labklājību. Zaļā infrastruktūra ir teritoriju tīkls kombinācijā ar citiem vides objektiem, kas izveidots un tiek pārvaldīts, lai nodrošinātu sugu un to veidoto populāciju ģenētiskās daudzveidības saglabāšanos un apmaiņu pat intensīvi apsaimniekotās teritorijās un sniegtu plašu ekosistēmu pakalpojumu klāstu. Zaļās infrastruktūras zonas (vai zilās, ja attiecas uz ūdens ekosistēmām) pamatā ir princips, ka dabas un dabisko procesu aizsargāšana un uzlabošana, kā arī daudzie ieguvumi, ko cilvēku sabiedrība gūst no dabas, tiek integrēti teritoriālajā plānošanā un teritoriālajā labiekārtošanā tieši cilvēku saimnieciski aktīvi apsaimniekotās un izmantotās vietās (Urtāns A. V. (red.) 2017. Aizsargājamo biotopu saglabāšanas vadlīnijas Latvijā. 2. sējums. Upes un ezeri. Dabas aizsardzības pārvalde, Sigulda). Pārvalde rekomendē Apvienojamajā Krāslavas novada Attīstības stratēģijā iekļaut Zaļās infrastruktūras stratēģijas pamatprincipus.

Ņemot vērā iepriekš minēto un to, ka Attīstības stratēģijā tiek noteikts novada attīstības redzējums, mērķi to sasniegšanai, prioritātes, specializācija un telpiskās attīstības perspektīva, Pārvalde pauž viedokli, ka ietekmes uz vidi stratēģiskā novērtējuma procedūru nepieciešams piemērot Apvienojamā Krāslavas novada Attīstības stratēģijai. Savukārt Apvienojamā Krāslavas novada Attīstības programmai nav nepieciešams piemērot ietekmes uz vidi stratēģiskā novērtējuma procedūru, jo tā pēc būtības ir pasākumu kopums Attīstības stratēģijā noteikto uzstādījumu sasniegšanai.

Latgales reģionālās administrācijas direktore

A. Zeize

ŠIS DOKUMENTS IR ELEKTRONISKI PARAKSTĪTS AR DROŠU ELEKTRONISKO PARAKSTU  
UN SATUR LAIKA ZĪMOGU





Vides pārraudzības valsts birojs

Rūpniecības iela 23, Rīga, LV-1045, tālr. 67321173, fakss 67321049, e-pasts [pasts@vpvb.gov.lv](mailto:pasts@vpvb.gov.lv), [www.vpvb.gov.lv](http://www.vpvb.gov.lv)

Rīgā

14.06.2021

## Lēmums Nr. 4-02/54

### Par stratēģiskā ietekmes uz vidi novērtējuma procedūras nepiemērošanu

#### Adresāts:

Krāslavas novada dome, adrese: Rīgas iela 51, Krāslava, Krāslavas novads, LV-5601;  
e – pasts: [dome@kraslava.lv](mailto:dome@kraslava.lv).

#### Plānošanas dokumenta nosaukums:

Krāslavas novada ilgtspējīgas attīstības stratēģija 2021.–2037. gadam un Krāslavas novada attīstības programma 2021.–2027. gadam (turpmāk – Stratēģija un Programma).

#### Izvērtētā dokumentācija:

Krāslavas novada domes (turpmāk – Pašvaldība) 2021. gada 12. maija vēstule Nr. 8.3.9/554 “Par jaunizveidojamā Krāslavas novada ilgtspējīgas attīstības stratēģijas un attīstības programmas ietekmes uz vidi novērtējumu”, iesniegums “Par plānošanas dokumenta Jaunveidojamā Krāslavas novada ilgtspējīgas attīstības stratēģija un Jaunveidojamā Krāslavas novada attīstības programmas 2019.–2025. gadam izstrādes uzsākšanu” (turpmāk – Iesniegums), Krāslavas novada domes 2020. gada 26. novembra lēmums (Nr. 23, 28§) “Par jaunizveidojamā Krāslavas novada ilgtspējīgas attīstības stratēģijas 2021.–2037. gadam un attīstības programmas 2021.–2027. gadam izstrādes uzsākšanu” ar Darba uzdevumu, Dagdas novada domes 2020. gada 26. novembra lēmums (Nr. 17, 2§) “Par jaunizveidojamā Krāslavas novada ilgtspējīgas attīstības stratēģijas 2021.–2037. gadam un attīstības programmas 2021.–2027. gadam izstrādes uzsākšanu”, Aglonas novada domes 2020. gada 23. decembra lēmums (Nr. 28, 13§) “Par dalību kopīgu jaunveidojamā Krāslavas novada attīstības plānošanas dokumentu izstrādē”, Valsts vides dienesta Daugavpils reģionālās vides pārvaldes (turpmāk – VVD Daugavpils RVP) 2021. gada 11. februāra vēstule Nr. 11.2/327/DA/2021 “Par stratēģiskā ietekmes uz vidi novērtējuma nepieciešamību” un Dabas aizsardzības pārvaldes Latgales reģionālās administrācijas (turpmāk – DAP administrācija) 2021. gada 28. janvāra vēstule Nr. 4.8/544/2021–N “Par Krāslavas novada attīstības programmas 2021.–2027. gadam un ilgtspējīgas attīstības stratēģijas 2021.–2037. gadam izstrādes uzsākšanu un ietekmes uz vidi stratēģiskā novērtējuma nepieciešamību”.

## **Plānošanas dokumenta izstrādātāja viedoklis:**

Pašvaldības ieskatā Stratēģijai un Programmai stratēģiskais ietekmes uz vidi novērtējums (turpmāk – Stratēģiskais novērtējums) nav nepieciešams, jo pašvaldības Stratēģijā un Programmā netiek plānoti pasākumi, kas varētu būtiski negatīvi ietekmēt vidi, tai skaitā Eiropas nozīmes aizsargājamām dabas teritorijas (*Natura 2000*) un cilvēku veselību, tostarp pasākumi, kas radītu situācijas pasliktināšanos atkritumu apsaimniekošanā un ūdens resursu aizsardzības jomā. Jautājumi par konkrētu infrastruktūras projektu ietekmi uz vidi tiek un arī tiks risināti individuālā kārtībā. Tāpat tiek plānots, ka 2022. gadā tiks uzsākts darbs pie teritorijas plānojuma izstrādes jaunajam novadam, teritorijas plānojumam tiek plānots izstrādāt Stratēģisko novērtējumu.

## **Faktu konstatācija, izvērtējums, argumenti un apsvērumi lēmuma satura noteikšanai:**

1. Likuma “*Par ietekmes uz vidi novērtējumu*” (turpmāk – Likums) 23. viens *prim* panta pirmā daļa paredz, ka, uzsākot tādu plānošanas dokumentu sagatavošanu, kuram saskaņā ar šo Likumu var būt būtiska ietekme uz vidi, arī uz Eiropas nozīmes aizsargājamo dabas teritoriju (*Natura 2000*), tā izstrādātājs iesniedz kompetentajai institūcijai (Vides pārraudzības valsts birojs, – turpmāk – Birojs) rakstveida iesniegumu. Pirms rakstveida iesnieguma iesniegšanas izstrādātājs konsultējas ar ieinteresētajām vides un sabiedrības veselības institūcijām un iesniegumā pamato nepieciešamību plānošanas dokumentam piemērot Stratēģisko novērtējumu vai iemeslus, kādēļ šāds novērtējums nav nepieciešams. Likuma 23. trīs *prim* panta 1. punkts noteic, ka Birojs pieņem motivētu lēmumu par to, vai konkrētam plānošanas dokumentam ir nepieciešams Stratēģiskais novērtējums.
2. 2021. gada 12. maijā Birojā saņemta Pašvaldības 2021. gada 12. maija vēstule Nr. 8.3.9/554 “*Par jaunizveidojamā Krāslavas novada ilgtspējīgas attīstības stratēģijas un attīstības programmas ietekmes uz vidi novērtējumu*” un Iesniegums, ar kuru Pašvaldība informē, ka ir pieņemts Krāslavas novada domes 2020. gada 26. novembra lēmums (Nr. 23, 28§) “*Par jaunizveidojamā Krāslavas novada ilgtspējīgas attīstības stratēģijas 2021.–2037. gadam un attīstības programmas 2021.–2027. gadam izstrādes uzsākšanu*” ar Darba uzdevumu (turpmāk – Lēmums ar Darba uzdevumu) un uzsākta Stratēģijas un Programmas izstrāde. Atbilstoši Iesniegumam un Lēmumam ar Darba uzdevumu:
  - 2.1. Jaunveidojamā Krāslavas novada attīstības plānošanas dokumenti tiks izstrādāti, ņemot vērā šādus attīstības plānošanas dokumentus un to pamatnostādnes: Latvijas ilgtspējīgas attīstības stratēģija 2030, Latgales stratēģija 2030, Latgales reģiona Teritorijas plānojums 2006. – 2026. gadam, spēkā esošā un jaunizstrādājamā Latgales reģiona attīstības programma, Krāslavas novada ilgtspējīgas attīstības stratēģija 2030, Krāslavas novada attīstības programma 2019.–2025. gadam, Krāslavas novada teritorijas plānojums 2013.–2024. gadam, Aglonas novada attīstības programma 2019.– 2025. gadam, Aglonas novada ilgtspējīgas attīstības stratēģija 2013.–2037. gadam, Aglonas novada Teritorijas plānojums 2013.–2025. gadam, Dagdas novada attīstības programma 2013.– 2019. gadam, Dagdas novada ilgtspējīgas attīstības stratēģija 2030. gadam, Dagdas novada Teritorijas plānojums 2013–2024. gadam, kā arī kaimiņu pašvaldību attīstības dokumenti un citi spēkā esoši nacionālās un reģionālās plānošanas dokumenti.
  - 2.2. Saskaņā ar Administratīvo teritoriju un apdzīvoto vietu likumu ar 2021. gada 1. jūliju jaunizveidotajā Krāslavas novadā iekļausies šādas administratīvās teritorijas: Krāslavas novada teritorija (Krāslavas pilsēta, Aulejas, Indras, Izvaltas, Kalniešu, Kaplavas, Kombuļu, Krāslavas, Piedrujas, Robežnieku, Skaistas un Ūdrīšu pagasti), Dagdas novada teritorija (Dagdas pilsēta, Andzeļu, Andrupenes, Asūnes, Bērziņu, Dagdas, Ezernieku, Konstantinovas, Ķepovas, Svariņu, Šķaunes pagasti) un Aglonas novada teritorijas Grāveru, Šķeltovas un Kastuļinas pagasti.

- 2.3. Jaunveidojamā Krāslavas novada attīstības plānošanas dokumenti tiek izstrādāti uz esošā Krāslavas novada attīstības plānošanas dokumentu bāzes (tikai lielākai teritorijai –ieskaitot arī Dagdas novadu un 3 pagastus no Aglonas novada), kurā noteiktas un apkopotas rīcības pašvaldības prioritāšu īstenošanai, identificēti finanšu resursi un izpildītāji. Pašvaldības attīstības prioritātes netiek būtiski mainītas.
- 2.4. Stratēģija tiks izstrādāta atbilstoši Latgales plānošanas reģiona ilgtspējīgai attīstības stratēģijai, izvērtējot blakus esošo vietējo pašvaldību teritorijas attīstības plānošanas dokumentus. Telpiskās attīstības perspektīvā noteiks teritoriju attīstības vadlīnijas, kā arī noteiks un shematiski attēlos vietējās pašvaldības nozīmīgākās telpiskās struktūras, attīstības prioritātes un vēlamās ilgtermiņa izmaiņas. Līdz ar to Izstrādātājas ieskatā Stratēģijas izstrādei nav tiešas saistības ar Likuma 1. un 2. pielikumā paredzētām darbībām. Konkrētus vietējās pašvaldības teritorijas izmantošanas veidus, ko var sasaistīt ar Likuma 1. un 2. pielikumu paredzētajām darbībām, noteic citi vietējās pašvaldības teritorijas attīstības plānošanas dokumenti.
- 2.5. Programma tiks izstrādāta saskaņā ar Stratēģiju, izvērtējot Eiropas Savienības fondu ieguldījumu pašvaldībām 2021.–2027. gadam, nacionālā un reģionālā līmeņa teritorijas attīstības plānošanas dokumentus, kā arī blakus esošo vietējo pašvaldību teritorijas attīstības plānošanas dokumentus. Programma ietvers pašreizējās situācijas analīzi, tendences un prognozes, kā arī informāciju par Programmas izstrādes procesu un tiks noteiktas vidēja termiņa prioritātes, izstrādāti rīcības un investīciju plāni, nosakot projektu idejas, Programmas īstenošanai nepieciešamo resursu apjomu un uzraudzības kārtību. Uzsākot izstrādāt Programmu, ir grūti prognozēt paredzētās darbības, kas atbilstu Likumā 1. un 2. pielikumā paredzētām darbībām. Programma tiek vērsta uz pašvaldības noteikto (arī pastarpināto) funkciju nodrošinājuma kvalitātes un pieejamības raksturojumu un analīzi turpmākai šo resursu attīstībai, kā arī uz pašvaldības sadarbību ar esošajiem uzņēmējiem un uzņēmējdarbības veicināšanas instrumentu izstrādi. Programma vērsta uz Krāslavas novada teritorijas attīstību, nodrošinot iedzīvotājiem kvalitatīvu dzīves vidi un pakalpojumus, uzlabojot pašvaldības pārvaldību un sekmējot uzņēmējdarbības attīstību. Programma nav vērsta uz vietējās pašvaldības teritorijas attīstības izmantošanu jeb funkcionālo zonējumu noteikšanu, to nosaka citi vietējās pašvaldības teritorijas plānošanas dokumenti, t.i., teritorijas plānojums un/ vai lokālplānojums. Šobrīd attīstības dokumentos nav plānoti pasākumi, kas varētu būtiski negatīvi ietekmēt vidi un cilvēku veselību (Likumā 1.un 2. pielikumā plānotās darbības).
- 2.6. Lai risinātu Krāslavas novada nozīmīgas problēmas, tostarp vides jautājumos, šobrīd plānots noteikt sekojošus stratēģiskos mērķus (var tikt precizēti): SM1 – Izglītots, radošs, aktīvs un vesels iedzīvotājs; SM2 – Mūsdienīga, dzīvei, darbam un atpūtai pievilcīga vide un infrastruktūra; SM3 – Uzņēmējdarbību atbalstoša vide un resursi. Būtiskas vides problēmas vai vides kvalitātes pasliktināšanās saistībā ar vietējās pašvaldības ilgtermiņa un vidējā termiņa teritorijas attīstības plānošanas dokumentu izstrādi nav sagaidāmas, šī iesnieguma sagatavošanas laikā vides problēmas ir grūti prognozējamas un nosakāmas. Plānošanas dokumenti tiks izstrādāti, ņemot vērā normatīvos aktus dabas aizsardzībā u.c. jomās. Stratēģisko mērķu īstenošanai un vides uzlabošanai noteikti daudzi uzdevumi vides uzlabošanai (tai skaitā dzeramā ūdens, atkritumu šķirošanas, siltumapgādes, teritoriju sakopšanas, inženiertehniskās infrastruktūras uzlabošanai, transporta infrastruktūras uzlabošanai, publiskās ārtelpas saglabāšanai u.c. pasākumiem un citās ar vidi saistītās jomās). Rīcībās plānota ūdens un kanalizācijas sistēmu renovācijas turpināšana un renovēto sistēmu uzturēšana, pāreja uz videi draudzīgu kurināmo siltumapgādē, ielu un zaļo teritoriju sakārtošana, dzīvojamā fonda energoefektivitātes paaugstināšana, transporta sistēmas optimizēšana, Daugavas un teritorijā esošo ezeru un upju krastu sakārtošana,

apsaimniekošanas plānu izstrāde, zivju resursu saglabāšana u.c. Paredzot plānošanas dokumentā investīcijas, tiks veicināta apkārtējās vides kvalitātes paaugstināšana, tiek novērsta piesārņojošo vielu izplūde vidē u.c. vides aizsardzības pasākumi.

2.7. Jaunveidojamajā Krāslavas novadā ietilpst daudzas īpaši aizsargājamās dabas teritorijas, tai skaitā: Rāznas Nacionālais parks, aizsargājamo ainavu apvidus "Augšdaugava", dabas parks "Daugavas loki", dabas parks "Dridža ezers", dabas parks "Cārmaņa ezers", dabas liegums "Asūnes ezeri", dabas liegums "Čertoka ezers" ("Valnezers"), Ežezera salu lieguma zona, dabas piemineklis "Adamovas krauja", dabas piemineklis "Sproģu gravas" u.c. Minēto teritoriju aizsardzības un izmantošanas kārtību nosaka likums "Par īpaši aizsargājamām dabas teritorijām" un Ministru kabineta 2010.gada 16. marta noteikumi Nr. 264 "Īpaši aizsargājamo dabas teritoriju vispārējie aizsardzības un izmantošanas noteikumi". Rāznas nacionālajam parkam, dabas parkiem "Daugavas loki" un "Dridža ezers" ir izstrādāti dabas aizsardzības plāni, uzsākta aizsargājamo ainavu apvidus "Augšdaugava" dabas aizsardzības plāna izstrāde. Programmā nav paredzētas darbības, kas nav iestrādātas spēkā esošos teritorijas plānojumos un kas varētu būtiski negatīvi ietekmēt minētās teritorijas, īstenojot pasākumus.

3. Saskaņā ar Darba uzdevumu Stratēģijas un Programmas izstrādei noteikti šādi uzdevumi:

3.1. definēt jaunizveidojamā Krāslavas novada ilgtermiņa attīstības redzējumu, stratēģiskos mērķus, attīstības prioritātes un telpiskās attīstības perspektīvu, kā arī vidēja termiņa stratēģiskos uzstādījumus un rīcību kopumu, finanšu resursus un atbildīgos izpildītājus to īstenošanai;

3.2. izvērtēt un ņemt vērā spēkā esošos Aglonas novada, Dagdas novada un Krāslavas novada, Latgales plānošanas reģiona un nacionālos teritorijas attīstības plānošanas dokumentus – attīstības programmas, ilgtermiņa attīstības stratēģijas, un to vietējo pašvaldību, ar kurām robežosies jaunizveidojamais Krāslavas novads, spēkā esošos teritorijas attīstības plānošanas dokumentus;

3.3. izstrādājot attīstības dokumentus, apzināt un ņemt vērā jau uzsāktos un ieplānotos infrastruktūras projektus;

3.4. nodrošināt sabiedrības pārstāvju līdzdalību Stratēģijas un Programmas izstrādē, veicot iedzīvotāju anketēšanu, nodrošinot iespēju iesniegt priekšlikumus, iesaistīties nozaru darba grupās un sabiedriskajās apspriedēs, atbilstoši Ministru kabineta 2009. gada 25. augusta noteikumos "Sabiedrības līdzdalības kārtība attīstības plānošanas procesā" noteiktajam.

4. Atbilstoši Ministru kabineta 2004. gada 23. marta noteikumu Nr. 157 "Kārtība, kādā veicams ietekmes uz vidi stratēģiskais novērtējums" (turpmāk – Noteikumi Nr. 157) 5. un 6. punktos noteiktajam, veiktas konsultācijas ar VVD Daugavpils RVP, DAP administrāciju un Veselības inspekciju par plānošanas dokumenta īstenošanas iespējamo ietekmi uz vidi un cilvēku veselību, kā arī par Stratēģiskā novērtējuma nepieciešamību. Iesniegumam pievienotas:

4.1. VVD Daugavpils RVP 2021. gada 11. februāra vēstule Nr. 11.2/327/DA/2021 "Par stratēģiskā ietekmes uz vidi novērtējuma nepieciešamību", kurā VVD Daugavpils RVP vērsusi uzmanību, ka Krāslavas un Dagdas novados atrodas vairākas īpaši aizsargājamās dabas teritorijas *Natura 2000*, tai skaitā, Krāslavas novadā atrodas dabas parks "Daugavas loki", dabas parks "Dridža ezers", dabas parks "Cārmaņa ezers", aizsargājamo ainavu apvidus "Augšdaugava" ar tajos ietvertajām dabas vērtībām, kā arī vairāki dabas liegumu un dabas pieminekļi. Savukārt Dagdas novadā ietilpst daļa no Rāznas Nacionālā parka ar tajā ietvertajām dabas vērtībām, tai skatā

Ežezera salu lieguma zonu. Tā kā īpaši aizsargājamās dabas teritorijas pārklāj ievērojamu Krāslavas un Dagdas novadu teritorijas daļu, lai izvērtētu plānošanas dokumentu iespējamo ietekmi uz *Natura 2000* teritorijām, VVD Daugavpils RVP ieskatā plānošanas dokumentiem būtu nepieciešams veikt Stratēģisko ietekmes uz vidi novērtējumu.

- 4.2. DAP administrācijas 2021. gada 28. janvāra vēstule Nr. 4.8/544/2021–N “*Par Krāslavas novada attīstības programmas 2021.–2027. gadam un ilgtspējīgas attīstības stratēģijas 2021.–2037. gadam izstrādes uzsākšanu un ietekmes uz vidi stratēģiskā novērtējuma nepieciešamību*”. DAP administrācija norādījusi uz Krāslavas novada teritorijā esošajām dabas vērtībām, tostarp Eiropas nozīmes aizsargājamām dabas (*Natura 2000*) teritorijām, kā arī ārpus šīm teritorijām konstatētajiem biotopiem un īpaši aizsargājamo sugu dzīvotnēm, un antropogēno ietekmi uz tām, tostarp saistībā ar mežsaimniecisko darbību (jaunu meža autoceļa tīkla izveidi), jaunu lauksaimniecisko platību veidošanu, tūrismu un publiskajiem pasākumiem. DAP administrācijas vērtējumā Programmas visās sadaļās būtu nepieciešams iestrādāt rīcības kopumu antropogēnās slodzes negatīvās ietekmes samazināšanai un ierobežošanai īpaši aizsargājamajās dabas teritorijās, ainaviski vērtīgajās teritorijās un no bioloģiskās daudzveidības viedokļa vērtīgajās teritorijās, izstrādājot rīcību kopumu, kas nodrošinātu, ka minētajās teritorijās antropogēnā slodze tiktu kontrolēta un šajās jutīgajās teritorijās tiktu saglabāti īpaši aizsargājami biotopi, īpaši aizsargājamo augu, putnu sugu dzīvotnes, tiktu nodrošinātas meža aizsargfunkcijas, tiktu novērsta/samazināta erozijas procesu attīstība, kā to nosaka Sugu un biotopu aizsardzības likums un Latvijas ainavu politikas pamatnostādnes. DAP administrācija rekomendējusi Stratēģijas prioritātēs un telpiskās attīstības perspektīvā paredzēt pasākumus tipiskās Latgales ainavas saglabāšanā un attīstības programmas un teritorijas plānojuma ietvaros paredzēt izstrādāt teritorijas ainavu plānu, uzsvaru liekot uz ezerainēm, mežu masīviem, upju ielejām, paredzot risinājumus meža fragmentācijas, ezeru un upju piekrastes apbūves mazināšanai, kā arī vienlaikus paredzot risinājumus, lai esošās vērtības un atklātās ainavas tiktu saglabātas (t.i., nosakot ainaviski vērtīgās vietas, ko nav pieļaujams apmežot, ainaviskos ceļus, kā arī nosakot tādus apbūves nosacījumus, kas uzlabo, nevis degradē ainavas vērtību u.c.). Ainavu plāna izstrādē nepieciešams vērst uzmanību uz augstvērtīgo ainavu telpu, tajā skaitā aizsargājamo ainavu apvidū “*Augšdaugava*” saglabāšanu, paredzot arī risinājumus, kas nodrošinās mērķtiecīgu ainavu kvalitātes uzlabošanu, novērstu augstvērtīgo ainavu telpu izzušanu un uzlabotu ainavu, kur to vērtība ir mazinājusies vai zudusi. Ņemot vērā minēto un zinot, ka Stratēģijā tiek noteikts novada attīstības redzējums, mērķi to sasniegšanai, prioritātes, specializācija un telpiskās attīstības perspektīva, DAP administrācija paudusi viedokli, ka Stratēģijai nepieciešams piemērot Stratēģisko novērtējuma procedūru, bet Programmai nav nepieciešams piemērot Stratēģiskā novērtējuma procedūru, jo tā pēc būtības ir pasākumu kopums Stratēģijā noteikto uzstādījumu sasniegšanai.
5. Stratēģija un Programma nav ietverti to plānošanas dokumentu vidū, kam saskaņā ar Noteikumu Nr. 157 2. punktu Stratēģiskais novērtējums būtu nepieciešams, neatkarīgi no plānošanas nolūka un saturiskās ieceres. Līdz ar to jautājums par Stratēģiskā novērtējuma nepieciešamību izriet no vērtējuma par sagaidāmās ietekmes būtiskumu. Novērtējis ar Izstrādātājas Iesniegumu sniegto informāciju, kā arī vadoties no Likuma 23. divi *prim* pantā noteiktajiem kritērijiem, Birojs konstatē, ka konkrētā Stratēģija un Programma atbilst plānošanas dokumenta veidam, kam Stratēģiskais novērtējums nav nepieciešams:
- 5.1. Likuma 23. divi *prim* pants noteic, ka, vērtējot Stratēģiskā novērtējuma nepieciešamību, ņem vērā plānošanas dokumenta būtību (23. divi *prim* panta 1. punkts), tostarp to, cik lielā mērā tajā tiek ietverti priekšnoteikumi paredzēto

darbību un projektu realizācijai, ievērojot vietas izvēli, darbības veidu, apjomu, nosacījumus un resursu izmantošanu, kā arī to, cik lielā mērā dokuments ietekmē citus plānošanas dokumentus atšķirīgos plānošanas līmeņos, pastiprina vai rada vides problēmas (23. divi *prim* panta 1. punkta a., b., c., d. apakšpunkts). Tāpat Likuma 23. divi *prim* pants 2. punktā noteic, ka jāņem vērā iespējamai ietekmei pakļautās teritorijas un sagaidāmās ietekmes raksturs – ilgums, summārās ietekmes, pārrobežu ietekmes, avāriju riski u.c. Savukārt Likuma 23. divi *prim* panta 3. un 4. punkts paredz, ka jāņem vērā ietekmei pakļautās teritorijas jutīgums, tostarp ietekmi uz aizsargājamām dabas un kultūras vērtībām, vides resursiem.

5.2. Likuma 4. panta trešās daļas 1. un 2. punkts noteic, ka Stratēģisko novērtējumu citu starpā veic plānošanas dokumentiem, kurus apstiprina vietējā pašvaldība, kuri saistīti ar reģionālo attīstību, zemes izmantošanu, teritoriju plānojumiem un ietver pamatnosacījumus šā Likuma 1. vai 2. pielikumā paredzēto darbību īstenošanai, kā arī plānošanas dokumentiem, kuru īstenošanai var būt būtiska ietekme uz *Natura 2000* teritoriju.

5.3. Šādā kontekstā Birojs secina, ka Stratēģiju un Programmu paredzēts izstrādāt kā jaunus plānošanas dokumentus apvienotajam Krāslavas novadam ar mērķi Stratēģijā noteikt novada ilgtermiņa attīstības redzējumu, izvirzīt stratēģiskos mērķus un attīstības prioritātes, kā arī Programmā definēt vidēja termiņa prioritātes un pasākumu kopumu, lai sasniegtu Stratēģijā izvirzītos stratēģiskos mērķus. Programma ir plānošanas dokuments, ko apstiprina vietējā pašvaldība, un tās realizācija var notikt atbilstoši spēkā jau esošajiem hierarhiski augstākiem pašvaldības plānošanas dokumentiem, proti ilgtspējīgai attīstības stratēģijai un teritorijas plānojumam. Saistībā ar minēto konstatējams:

5.3.1. Atbilstoši Biroja rīcībā pieejamai informācijai Krāslavas novadā iekļautie administratīvi teritoriālo vienību plānošanas dokumenti – ilgtspējīgās attīstības stratēģijas (Krāslavas novada ilgtspējīgas attīstības stratēģijai līdz 2030. gadam, Aglonas novada ilgtspējīgas attīstības stratēģijai 2013. – 2037. gadam un Dagdas novada ilgtspējīgas attīstības stratēģijai līdz 2030. gadam) ir spēkā esoši, bet ar Stratēģiju tiks pārskatīti, galvenokārt, apvienotā novada turpmākie stratēģiskie mērķi un attīstības prioritātes, būtiski nemainot jau iepriekš noteiktās. Ņemot vērā šo plānošanas dokumentu saturisko ieceru, kā arī novadu specifiku un ar tā attīstību saistītos vides aspektus, iepriekš šiem Krāslavas, Aglonas un Dagdas novadu plānošanas dokumentiem Stratēģiskais novērtējums nav bijis piemērots (Krāslavas novada ilgtspējīgas attīstības stratēģijai līdz 2030. gadam 2012. gada 16. aprīlī pieņemts lēmums Nr. 30 “*Par stratēģiskā ietekmes uz vidi novērtējuma procedūras nepiemērošanu*”<sup>1</sup>, Aglonas novada ilgtspējīgas attīstības stratēģijai 2013. – 2037. gadam 2011. gada 10. novembrī pieņemts lēmums Nr. 79 “*Par stratēģiskā ietekmes uz vidi novērtējuma procedūras nepiemērošanu*”<sup>2</sup> un Dagdas novada ilgtspējīgas attīstības stratēģijai līdz 2030. gadam 2013. gada 17. janvārī pieņemts lēmums Nr. 1 “*Par stratēģiskā ietekmes uz vidi novērtējuma procedūras nepiemērošanu*”<sup>3</sup>).

5.3.2. Ņemot vērā to, ka pašvaldību attīstības programmu iecerēm netika konstatēta būtiska nelabvēlīga ietekme uz vidi, arī Krāslavas, Aglonas un Dagdas novadu attīstības programmām Stratēģiskais novērtējums iepriekš nav bijis piemērots (Krāslavas novada attīstības programmai 2019.–2025. gadam 2018. gada 9. oktobrī pieņemts lēmums Nr. 4–02/67 “*Par stratēģiskā ietekmes uz vidi*

<sup>1</sup> Pieejams: <http://www.vpvb.gov.lv/lv/strategiskais-ivn/lemumi/?type=10&year=2012>

<sup>2</sup> Pieejams: <http://www.vpvb.gov.lv/lv/strategiskais-ivn/lemumi/?type=10&year=2011>

<sup>3</sup> Pieejams: <http://www.vpvb.gov.lv/lv/strategiskais-ivn/lemumi/?type=10&year=2013>



*novērtējuma procedūras nepiemērošanu*"<sup>4</sup>, Aglonas novada attīstības programmai 2019.– 2025. gadam 2018. gada 10. septembrī pieņemts lēmums Nr. 4–02/57 "*Par stratēģiskā ietekmes uz vidi novērtējuma procedūras nepiemērošanu*"<sup>5</sup> un Dagdas novada attīstības programmai 2013.– 2019. gadam 2011. gada 17. jūnijā pieņemts lēmums Nr. 35 "*Par stratēģiskā ietekmes uz vidi novērtējuma procedūras nepiemērošanu*"<sup>6</sup>). Vienlaicīgi gan Krāslavas novada attīstības programma 2019.–2025. gadam, gan Aglonas novada attīstības programma 2019.– 2025. gadam ir spēkā esošas un atbilstoši Izstrādātājas sniegtajai informācijai jaunizveidotā Krāslavas novada Programmas pamatā tiks ņemta Krāslavas novada attīstības programma 2019.– 2025. gadam, būtiski nemainot šī plānošanas dokumenta attīstības prioritātes.

5.3.3. Vienlaikus Stratēģiskais novērtējums tika veikts un atbilstoši izstrādāts Vides pārskats Krāslavas novada teritorijas plānojumam 2013.–2024. gadam (Biroja 2013. gada 22. februāra atzinums Nr. 9<sup>7</sup>) un Dagdas novada Teritorijas plānojumam 2013–2024. gadam (Biroja 2013. gada 26. februārī atzinums Nr. 11<sup>8</sup>), savukārt Aglonas novada Teritorijas plānojumam 2012.–2024. gadam Birojs 2012. gada 15. maijā pieņēmis lēmumu Nr. 39 "*Par stratēģiskā ietekmes uz vidi novērtējuma procedūras nepiemērošanu*"<sup>9</sup>, ņemot vērā plānošanas dokumenta saturisko ieceri, novada specifiku un ar tā attīstību saistītos vides aspektus.

5.3.4. Ar Biroja 2021. gada 31. maija lēmumu Nr. 4-02/45 "*Par stratēģiskā ietekmes uz vidi novērtējuma procedūras piemērošanu*" Stratēģiskais novērtējums piemērots Latgales plānošanas reģiona attīstības programmai 2021.-2027. gadam, secinot, ka Latgales plānošanas reģiona attīstības programma būs nozīmīgs reģionāla līmeņa plānošanas dokuments, kas noteiks un specificēs reģionam raksturīgos attīstības virzienus un prioritātes arī ar vidi saistītu problēmu risināšanai. Turpat secināts, – kā hierarhiski augstākam reģionāla līmeņa dokumentam Stratēģiskā novērtējuma veikšana šajā stadijā ir samērīga un lietderīga, tai skaitā tādēļ, ka – atbilstīgi novērtētu attīstības virzienu gadījumā – to realizācija zemākā līmenī (vietējo pašvaldību līmenī, tai skaitā pēc reģionālās reformas) varēs būt iespējama bez atkārtotas vides aspektu pārvērtēšanas, ja vien netiks paredzētas būtiskas jaunas ievirzes.

5.4. Izvērtējot Birojā iesniegto informāciju, kā arī caurlūkojot plānošanas teritorijai izstrādātos un spēkā esošos plānošanas dokumentus, no kuriem daļai (plānošanas dokumentiem ar konkrētu teritoriālo piesaisti) jau bijis veikts Stratēģiskais novērtējums, secināms, ka, izstrādājot Stratēģiju un Programmu nākamajam plānošanas periodam, ir paredzēts izvērtēt un ņemt vērā jau noteiktos attīstības virzienus, investīciju prioritātes un uzsāktos vai daļēji īstenotos projektus. Pēc būtības tas nozīmē, ka ar plānošanas dokumentiem paredzēts izsvērt jau iepriekšējā plānošanas periodā noteikto un izvērtēto mērķu un prioritāšu aktualitāti, ja nepieciešams, precizējot attīstības virzienus. Caurlūkojos plānošanas teritorijā iekļauto esošo novadu (Krāslavas, Aglonas un Dagdas novadu) izstrādātos attīstības plānošanas dokumentus, var secināt, ka tie paredz pilnveidot un attīstīt arī

<sup>4</sup> Pieejams: <http://www.vpvb.gov.lv/lv/strategiskais-ivn/lemumi/?type=10&year=2018>

<sup>5</sup> Pieejams: <http://www.vpvb.gov.lv/lv/strategiskais-ivn/lemumi/?type=10&year=2018>

<sup>6</sup> Pieejams: <http://www.vpvb.gov.lv/lv/strategiskais-ivn/lemumi/?type=10&year=2011>

<sup>7</sup> Atzinums pieejams: <http://www.vpvb.gov.lv/lv/strategiskais-ivn/atzinumi/?year=2013>

<sup>8</sup> Atzinums pieejams: <http://www.vpvb.gov.lv/lv/strategiskais-ivn/atzinumi/?year=2013>

<sup>9</sup> Pieejams: <http://www.vpvb.gov.lv/lv/strategiskais-ivn/lemumi/?type=10&year=2012>

infrastruktūru uzņēmējdarbības attīstībai, tomēr investīciju plāni, galvenokārt, saistīti ar esošās publiskās infrastruktūras sakārtošanu un uzturēšanu, jauni un ambiciozi infrastruktūras un industriālo teritoriju izveidošanas risinājumi Likuma 1. un 2. pielikuma darbību īstenošanai netika plānoti. Arī no Iesnieguma neizriet, ka Stratēģijas un Programmas izstrādes mērķis būtu būtiski mainīt iepriekš jau novērtētos plānošanas risinājumus, ieplānot jaunas darbības, kas atbilstu Likuma 3. divi *prim* pantam un 1., 2. pielikumā noteiktajām darbībām, kas atstātu ilgstošu ietekmi uz vidi un kuru rezultātā veidotos būtiska ietekme, tai skaitā piesārņojums, palielināta slodze uz dabas vidi u.tml.

- 5.5. Līdz ar to, vadoties no pašlaik pieejamās informācijas, nav konstatējams, ka plānošanas dokumenti būtu pielīdzināmi Likuma 4. panta trešās daļas 1. punktā noteiktajiem plānošanas dokumentam, kam Stratēģiskais novērtējums nepieciešams, tāpat nav konstatējams, ka ar Stratēģijas un Programmas izstrādi varētu tikt paredzētas būtiskas, vides stāvokli negatīvi ietekmējošas izmaiņas, ja tās salīdzinātu ar iepriekš plānoto (un vērtēto) (Likuma 23. divi *prim* panta 1. punkta a. – e. apakšpunkts). Minētais nenozīmē, ka jauno plānošanas dokumentu izstrāde nebūtu saistīta arī ar jauniem izaicinājumiem un risināmām problēmām, – jo ar šiem dokumentiem tiks likts pamats jaunās teritoriālās vienības (apvienoto novadu) telpiskās attīstības prioritātēm, kur vienota redzējuma veidošana arī no vides pārvaldības viedokļa ir nozīmīga. Tomēr priekšnosacījumi konkrētu darbību īstenošanai ar teritoriālo piesaisti ir jau ietverti citos plānošanas dokumentos, tai skaitā dokumentos, kam jau veikts Stratēģiskais novērtējums.
- 5.6. Vērtējot plānošanas teritoriju kopskatā ar Reģionālās politikas pamatnostādņēs 2021. – 2027. gadam<sup>10</sup> noteiktajiem izaicinājumiem konkrētajai plānošanas teritorijai, plānošanas iniciatīvas varētu būt saistītas arī ar attiecīgajai nacionālo interešu telpai (austrumu pierobeža) būtiskiem attīstības aspektiem, tomēr nav identificējams, ka šādā aspektā plānošanas teritorijas specifisko vides problēmu risināšanai būtu paredzētas būtiskas jaunas ievirzes, ja tās salīdzina ar reģionam raksturīgo attīstības virzienu un prioritāšu ietvaru, kas Stratēģiskajam novērtējumam jau pakļaujamas plānošanas reģiona līmenī.
- 5.7. Vērtējot iespējamu negatīvu ietekmi uz īpaši aizsargājamām sugām un biotopiem, kā arī citām jutīgām vides teritorijām (Likuma 4. panta trešās daļas 2. punkts, 23. divi *prim* panta 3., 4. punkts), Birojs ņem vērā VVD Daugavpils RVP un DAP administrācijas viedokli, jo pārmērīgas antropogēnās slodzes palielināšanās dabas teritorijās vai to tuvumā ir viens no priekšnoteikumiem pret pārmaiņām jutīgu teritoriju vērtības zudumam. Tomēr, vadoties no Birojā sniegtās informācijas, plānošanas teritorijā ar Stratēģiju un Programmu (salīdzinājumā ar spēkā esošajiem plānošanas dokumentiem) nav paredzēts noteikt nozīmīgus jaunus attīstības virzienus un attīstības prioritātes jutīgām teritorijām ar telpisku piesaisti un būtisku negatīvu ietekmi, tai skaitā tādus, kas tieši saistīti ar mežistrādi, ainavu pārveidošanu u.tml. Vietējo pašvaldību attīstības plānošanas dokumentu izstrādei dabas vērtību aizsardzības ziņā ir nozīmīga loma, tomēr konkrētas darbības ar iespējamu negatīvu ietekmi uz īpaši aizsargājamām sugām un biotopiem, kā arī citām jutīgām vides teritorijām atbilstīgāk var novērtēt tieši teritoriju plānojumu izstrādes ietvaros. Plānošanas dokumentu izstrādē tāpat ir jāņem vērā īpaši aizsargājamo dabas teritoriju aizsardzības prasības, kā arī vispārējie aizsardzības un izmantošanas noteikumi, kas nepieļauj teritoriju attīstības plānojuma dokumentos būtiskas izmaiņas, kam varētu būt negatīva ietekme uz dabas vērtībām. Šādā kontekstā izsverot Stratēģiskā

<sup>10</sup> Apstiprinātas ar Ministru kabineta 2019. gada 26. novembra rīkojumu Nr. 587 “Par Reģionālās politikas pamatnostādņēm 2021.-2027. gadam”

novērtējuma piemērošanas pamatojumu un lietderību, Birojs secina, ka konkrēto plānošanas dokumentu īstenošanai nav konstatējama tik būtiska negatīva ietekme uz īpaši aizsargājamām dabas teritorijām, ja tiek ievēroti institūciju izvirzītie nosacījumi plānošanas dokumenta izstrādei. Līdz ar to nav konstatējams, ka Stratēģija un Programma atbilstu Likuma 4. panta trešās daļas 2. punktā noteiktam plānošanas dokumentam, kam Stratēģiskais novērtējums nepieciešams (Likuma 23. divi *prim* panta 3., 4. punkts).

- 5.8. Vadoties no pieejamās informācijas, Birojs arī nekonstatē, ka Stratēģijas un Programmas izstrāde un īstenošana varētu būt saistīta ar pārrobežu ietekmi (starpvalstu aspektā), jo par jauniem nozīmīgiem projektiem ar pārrobežu ietekmi Iesniegumā informācija nav sniegta, tāpat nav konstatējams, ka Stratēģijas un Programmas izstrāde un īstenošana varētu būt saistīta ar nozīmīgiem avāriju riskiem un summārām ietekmēm. Tomēr, ja plānošanas dokumenta izstrādes gaitā tiek identificētas/plānotas jaunas (iepriekš nevērtētas) darbības, kas saistītas ar Likuma 1. un/vai 2. pielikumā iekļauto darbību īstenošanu, vai citas darbības ar iespējamu būtisku ietekmi uz vidi vai dabas vērtībām, pašvaldībai atkārtoti jākonsultējas ar VVD Daugavpils RVP par nosacījumiem un stratēģiskā ietekmes uz vidi novērtējuma procedūras nepieciešamību.
6. Ņemot vērā iepriekš minēto, Birojs uzskata, ka Stratēģiskā novērtējuma veikšana Stratēģijai un Programmai konkrētajā gadījumā nav nepieciešama un tās veikšana neizriet arī no lietderības un samērības apsvērumiem – to nepieprasa kā obligāti veicamu spēkā esošie normatīvie akti un tā nepieciešamība neizriet arī no vērtējuma par iespējamo vides problēmu un ietekmes uz vidi būtiskumu, kas veicams saskaņā ar Likuma 23. divi *prim* pantā noteiktajiem kritērijiem. Pie nosacījuma, ja plānošanas dokumenta īstenošana neparedz nozīmīgus jaunus attīstības virzienus un plānus ar papildus būtisku negatīvu ietekmi, kā arī nosacījuma, ka, izstrādājot un īstenojot Stratēģiju un Programmu, tiks ievēroti institūciju sniegtie nosacījumi, publiskās apspriešanas laikā saņemtās institūciju atzinumu rekomendācijas un spēkā esošie normatīvie akti – sagaidāmo ietekmi ir iespējams identificēt, samazināt un novērst arī ar citiem vērtēšanas instrumentiem.
7. Līdz ar to Birojs, izvērtējot tā rīcībā esošo un iesniegto informāciju saskaņā ar Likuma 23. divi *prim* panta 1., 2., 3. un 4. punkta nosacījumiem, konstatē, ka Krāslavas novada ilgtspējīgas attīstības stratēģijai 2021.–2037. gadam un Krāslavas novada attīstības programmai 2021.–2027. gadam Stratēģiskais novērtējums nav nepieciešams.

#### **Piemērotās tiesību normas:**

- Likuma “*Par ietekmes uz vidi novērtējumu*” 4. pants, 23. divi *prim* pants, 23. trīs *prim* pants.
- Ministru kabineta 2004. gada 23. marta noteikumu Nr. 157 “*Kārtība, kādā veicams ietekmes uz vidi stratēģiskais novērtējums*” 5., 6., 7. punkts.
- Ministru kabineta 2014. gada 14. oktobra noteikumi Nr. 628 “*Noteikumi par pašvaldību teritorijas attīstības plānošanas dokumentiem*”.

#### **Lēmuma pieņemšanas pamatojums:**

Birojs saskaņā ar Likuma 23. trīs *prim* pantā noteikto izvērtēja Pašvaldības 2021. gada 12. maija vēstuli Nr. 8.3.9/554 “*Par jaunizveidojamā Krāslavas novada ilgtspējīgas attīstības stratēģijas un attīstības programmas ietekmes uz vidi novērtējumu*”, Iesniegumu un tam pievienoto dokumentāciju par Stratēģijas un Programmas izstrādi. Ņemot vērā iesniegto informāciju un Likuma 23. divi *prim* pantā noteiktos stratēģiskā novērtējuma nepieciešamības

kritērijus un piemērojot citas iepriekš minētās tiesību normas un lietderības apsvērumus, Birojs atbilstoši Likuma 23. trīs *prim* panta 1. punktam secina, ka plānošanas dokumentu īstenošanai nav paredzama tik būtiska negatīva ietekme uz vidi, lai piemērotu Stratēģisko novērtējumu.

**Lēmums:**

Nepiemērot stratēģiskā ietekmes uz vidi novērtējuma procedūru Krāslavas novada ilgtspējīgas attīstības stratēģijai 2021.–2037. gadam un Krāslavas novada attīstības programmai 2021.–2027. gadam.

Direktora vietniece,

Piesārņojuma novērtēšanas daļas vadītāja (*paraksts\**) Indra Kramzaka

\*Dokuments ir parakstīts ar drošu elektronisko parakstu

Lēmums nosūtīts:

- Krāslavas novada pašvaldībai, *E.Adresē*.
- Valsts vides dienesta Daugavpils reģionālai vides pārvaldei, *E.Adresē*.

## **5. Pielikums. Lēmums par ietekmes uz vidi novērtējuma nepiemērošanu un atbildes no iestādēm**

---



## BALVOS

2021.gada 10.decembrī

Nr.2.4.3/430

Uz 2021.gada 13.novembra Nr.3.15/808

### Krāslavas novada pašvaldībai

#### ***Atzinums par Ilgtspējīgas attīstības stratēģijas un Attīstības programmas 2021.-2027.gadam 1.redakcijas projektiem***

Latgales plānošanas reģions (LPR) 2021.gada 13.novembrī ir saņēmis Krāslavas novada pašvaldības vēstuli par Krāslavas novada Ilgtspējīgas attīstības stratēģijas 1.redakcijas un Attīstības programmas 2021.-2027.gadam 1.redakcijas nodošanu publiskai apspriešanai un atzinuma sniegšanas nepieciešamību.

Saskaņā ar Attīstības plānošanas sistēmas likumu, Teritorijas attīstības plānošanas likumu, Ministru kabineta 2014.gada 14.oktobra noteikumiem Nr.628 „Noteikumi par pašvaldību teritorijas attīstības plānošanas dokumentiem”, Ministru kabineta 2009.gada 25.augusta noteikumiem Nr.970 „Sabiedrības līdzdalības kārtība attīstības plānošanas procesā”, LPR 2021.gada 17.septembrī ir apstiprināta “Kārtība, kādā Latgales plānošanas reģions izvērtē vietējo pašvaldību ilgtspējīgas attīstības stratēģijas un attīstības programmas”. Saskaņā ar minēto Kārtību, LPR nosūta Pielikumu Nr.1 “Kritēriju izpildes vērtējums par ilgtspējīgas attīstības stratēģijas atbilstību Latgales plānošanas reģiona plānošanas dokumentiem un normatīvajos aktos noteiktajām prasībām” un Pielikumu Nr.2 “Kritēriju izpildes vērtējums par pašvaldības attīstības programmas atbilstību Latgales plānošanas reģiona plānošanas dokumentiem un normatīvajos aktos noteiktajām prasībām”.

Dokumentu sabiedriskās apspriešanas laikā ir ievērotas Covid-19 infekcijas izplatības pārvaldības likuma normas.

LPR atzinīgi vērtē Krāslavas novada pašvaldības izstrādātos attīstības plānošanas dokumentus un tajos ietvertos stratēģiskos uzstādījumus un risinājumus īstenojamiem projektiem un rīcībām. Iastrādājot dokumentu galīgo redakciju, iesakām ņemt vērā LPR norādītos ieteikumus!

Pielikumā: 1. Kritēriju izpildes vērtējums par Krāslavas novada Ilgtspējīgas attīstības stratēģijas 1.redakcijas atbilstību Latgales plānošanas reģiona plānošanas dokumentiem un normatīvajos aktos noteiktajām prasībām uz 4 (četrām) lapām.

2. Kritēriju izpildes vērtējums par Krāslavas novada attīstības programmas 2021.-2027.gadam 1.redakcijas atbilstību Latgales plānošanas reģiona plānošanas dokumentiem un normatīvajos aktos noteiktajām prasībām uz 5 (piecām) lapām.

Ar cieņu

Latgales plānošanas reģiona

Attīstības padomes priekšsēdētājs

S.Maksimovs

I.Bernāne

[Ingrida.Bernane@lpr.gov.lv](mailto:Ingrida.Bernane@lpr.gov.lv)

t.26165597

## **7. Pielikums. Veidlapa iedzīvotāju priekšlikumu iesniegšanai**

---

**Krāslavas novada pašvaldībai**

\_\_\_\_\_  
*Fiziskai personai vārds uzvārds/  
Juridiskai personai - nosaukums*

\_\_\_\_\_  
*Juridiskai personai – reģistrācijas numurs*

\_\_\_\_\_  
*Fiziskai personai - dzīvesvietas adrese/Juridiskai personai - juridiskā adrese*

\_\_\_\_\_  
*Tālrunis saziņai*

**Veidlapa priekšlikumu un/vai iebildumu sniegšanai  
Par Krāslavas novada Ilgtspējīgas attīstības stratēģijas (IAS) 2021. – 2037.gadam 1. redakciju un/vai  
Krāslavas novada Attīstības programmas (AP) 2021. - 2027. gadam 1. redakciju**

Nr. p. k.	Ja Jums ir <b>iebildums/priekšlikums/papildinājums</b> par kādu no dokumentos (IAS un/vai AP) izvirzītajām <b>prioritātēm, rīcībām, plānotajām investīcijām</b> , lūdzu, norādīt konkrēto dokumentu, tā sadaļu vai punktu	Jūsu priekšlikums (argumentējiet, kāpēc tas ir nepieciešams)
	2	3

Datums:

\_\_\_\_\_ Paraksta atšifrējums  
Paraksts

Paldies par līdzdarbību Krāslavas novada attīstības plānošanā!



## **8. Pielikums. Publiskās apspriešanas sanāksmes protokols**

---

**Krāslavas novada pašvaldība**  
**Krāslavas novada Ilgtspējīgas stratēģijas 2021.-2027.gadam un Attīstības**  
**programmas 2021. – 2027. gadam**

1. redakcijas publiskās apspriešanas sanāksmes

PROTOKOLS

Zoom platformā

2021. gada 30. novembrī

*Sanāksmi atklāj plkst. 14.00*

Sanāksmes moderatore: Zane Ločmele

Sanāksmē uzstājas:

Ināra Dzalbe – Krāslavas novada pašvaldības Attīstības nodaļas vadītāja, dokumentu izstrādes vadītāja,

Gunta Ahromkina - Krāslavas novada pašvaldības Attīstības nodaļas Projektu un telpiskās plānošanas speciāliste, dokumentu izstrādes darba grupas locekle.

Sanāksmi protokolē: Ligita Nagļa – Dagdas pilsētas un pagastu apvienības Attīstības un plānošanas nodaļas vadītāja, dokumentu izstrādes darba grupas locekle.

**Sanāksmē piedalās:** reģistrējušies 50 (dalībnieku saraksts pielikumā Nr.1), neregulāri pieslēdzoties līdz pat 67 dalībniekiem.

**Sanāksmes darba kārtībā:**

1. Sanāksmes dalībnieku iepazīstināšana ar Krāslavas novada attīstības programmas 2019.-2025. gadam 1. redakciju.
2. Diskusijas, secinājumi, priekšlikumi.

**1. Sanāksmes dalībnieku iepazīstināšana ar Krāslavas novada Ilgtspējīgas stratēģijas 2021.-2027.gadam un Attīstības programmas 2021. – 2027. gadam 1. redakciju**

**I.Dzalbe** informē klātesošos par Krāslavas novada Ilgtspējīgas stratēģijas 2021.-2027.gadam un Attīstības programmas 2021. – 2027. gadam 1. redakciju (prezentācija pielikumā Nr.2) un dokumentu struktūru.

I.Dzalbe informē, ka, ņemot vērā ārkārtas situāciju un valstī noteiktos ierobežojumus, visi sabiedrības līdzdalības pasākumi tika organizēti attālināti jeb tiešsaistē.

Informācija par Krāslavas novada Ilgtspējīgas stratēģijas 2021.-2027.gadam un Attīstības programmas 2021. – 2027. gadam 1. redakcijas dokumentiem tika izvietota [www.kraslava.lv](http://www.kraslava.lv), [www.kraslavasvestis.lv](http://www.kraslavasvestis.lv) (un tā papīra versijā), [geolatvija.lv](http://geolatvija.lv), kā arī, lai veicinātu sabiedrības aktīvāku iesaisti, informācija par sabiedrības iesaistes iespējām tika izvietota arī [www.dagda.lv](http://www.dagda.lv), pašvaldības Facebook lapās, laikrakstā “Ezerzeme”.

Krāslavas novada Ilgtspējīgas stratēģijas 2021.-2027.gadam un Attīstības programmas 2021. – 2027. gadam 1. redakcija ir iesniegta Latgales plānošanas reģionam atzinuma saņemšanai.

**G.Ahromkina** informē klātesošos ka tika iesaistīta sabiedrība un līdzdarbojās dokumentu izstrādē un par veiktajām iedzīvotāju aptaujām (prezentācija pielikumā Nr.3). Lai iegūtu sabiedrības viedokļus, vērtējumu un priekšlikums turpmākai jaunveidotā Krāslavas novada attīstībai, tika organizēta iedzīvotāju aptauja. Kopumā aptaujā tika saņemti 192 iedzīvotāju viedokļi.

Ar detalizētākiem aptauju rezultātiem ir iespējams iepazīties novada mājaslapā. **G.Ahromkina** informē, ka uz 30.11.21. jau ir saņemti 3 rakstveida priekšlikumi, kas parāda, ka komunikācijas plāns ir veiksmīgs.

**G.Ahromkina** informē par organizētiem dažādiem sabiedrības līdzdalības pasākumiem: aptaujām, tematiskām darba grupām, iedzīvotāju informatīvo dienu, jauniešu interaktīvo? (logo) aktivitāti un rakstisku priekšlikumu iesniegšanu līdz 12.decembrim.

## 2. Jautājumi, diskusijas, secinājumi, priekšlikumi

Sanāksmes dalībnieki gan zoom tērzētavā, gan publiski izskata viedokli un priekšlikumus par Krāslavas Ilgtspējīgas stratēģijas 2021.-2027.gadam (turpmāk tekstā – IAS) un Attīstības programmas 2021. – 2027. gadam (turpmāk tekstā – AP) 1.redakciju:

1. Jautājumi/ priekšlikumi, kas tika pierakstīti zoom sapulces tērzētavā, tika uzdoti I.Dzalbei pēc prezentācijas ( pielikumā zoom tērzētavas izdruka):

1.1. **Vides izglītības un kultūras centrs "Ķepa" R.Stepiņa** *"Labdien, redzam, ka ir uzstādīti mērķi attīstīt esošās tūrisma apmeklēšanas vietas. Neredzam attīstības plānā Vides izglītības un kultūras centru "Ķepa"."*

**I.Dzalbe** *"Lūdz sniegt informāciju, kurā dokumenta sadaļā ir jāieraksta informācija un ar kādām aktivitātēm".*

1.2. **Inese** *"Labdien! Vai priekšlikumiem ir jāatbilst un jāsakā ar pašvaldības projektiem, vai var būt kaut kas jauns?".*

**I.Dzalbe** *"Nezinot par ko iet runa.. Var būt dažādi.".*

1.3. **Velta Bērtiņa** *"Par ainavisko novadu - ļaudīm, kas iebrauc pilsētā, "acīs duras" tie daudzkrāsainie "bleķa" vai tamlīdzīga materiāla žogi. Domāju, ka pilsētas arhitektiem noteikti jākontrolē, lai šādi žogi nebojātu šo unikālo pilsētas ainavu."*

*"Par vēsturiskajām ēkām - tiem, kas tās ir privatizējuši (vecu poliklīniku pretī Krāslavas katoļu baznīcai un pils kompleksa ēku parkā) būtu jāmaksā kāda soda nauda par to, ka jau ilgu gadus nekas netiek darīts un vēsturiskās ēkas iet bojā.".*

1.4. **Inese Budreviča** *"Vai šajā aptaujā ir vērts celt jautājumu par pilsētas autobusa vai vismaz papildus pieturu DAP autobusiem ierīkošanu pilsētas teritorijā, piemēram Augusta ielā, pie pilsētas kapiem? Vienotas biļetes ieviešanu?".*

1.5. **Žanna Aišpure** *"Mobilie sakari, jo Ķepovas pagasta vietām ir 'Laipni lūdzu Baltkrievija. Jo tas apgrūtina gan cilvēku dzīvi, gan pašvaldības darbu.".*

- 1.6. **Marita Grebeža** "Par Priežmalas ciematu- gājēju ceļš ir vajadzīgs! Un vēl vairāk apgaismojumu vismaz centrālajai Ilzas ielai, jo ciemats ir izpalicis ar gaismu...", "...Ilzas iela, Priežmalas ciems, Kastuļinas pagasts, Krāslavas novads... Gājēju ceļa te arī nav ...".
- 1.7. **Sandra Rakova** "Priežmales centra iela - Ilzas iela visa ciemata garumā."
- 1.8. **Astrīda Leikuma** "Es vēlējos runāt par dabas takas attīstību Šķeltovā, kur jau ir koka skulptūru laukums, atpūtas soli un tml., bet, lai šī vieta attīstītos, protams to arī vēlams būtu iekļaut attīstības plānā. Paldies!"
- 1.9. **Jelena Avsjukeviča** "uz Meža kapiem būtu vajadzīga ietves ierīkošana:)"
- 1.10. **Svarinska Ārija** "Vēl viena problēma Dagdā ir gājēju infrastruktūra, jo izņemot Daugavpils ielu un Alejas ielu, bet nav trotuāra pat no autoostas līdz skolai (pa Liepājas ielu), kas vēsturiski ir bijusi.", "Ja runāt par gājēju iespēju nokļūt Dagdas kapos, tā arī ir problēma".
- 1.11. **Andris Rukmans** "sabiedriskā kārtība un drošība - piem., publisko vietu videonovērošana, pašvaldības policijas darbinieku skaita palielināšana (patruļas), fiziskā klātbūtne uz ielām utml."
- 1.12. **Inga Leikuma** "Man nav garumziņu. Tapeč atvainojos. 1. Par skolas un pagasta ekas neizmantoto daļu jau teicu - ir novadpetniecības muzejs, bet ir ļoti liels potenciāls muzeja attīstībai. 2. Esmu idejas līmeni jau dalījusies ar domu par bijušas skolas izmantosanas veidiem. Nemot vera, ka ir telpas, aprikota virtuves zona, atseviska sporta zāle - redzu kaa iespēju sporta komandu treninjnotnem vai citu virzienu pasakumiem izveidotu vidi un piedavajumu. 3. Izveidot rehabilitācijas vai pilnvertīgas dzīves vidi, vidi ģimenem, kuru ģimenes ir ģimenes locekli ar kustību vai garīgiem traucējumiem. Kur varetu atbalstīt šīs ģimenes, dodot viņiem iespēju strādāt (darba dienas laikā) vai vairākam dienam."

I.Dzalbe un Z.Ločmele informē, ka uzdotie jautājumi un izteiktie priekšlikumi tiek ņemti turpmākai izvērtēšanai.

## 2. Jautājumi, kas tika uzdoti zoom sapulcē pēc I.Dzalbes prezentācijas:

- 2.1. **Snežana Petroviča** .."Iepazīstoties ar investīciju plānu, kurā "šķīrotu atkritumu sistēmas attīstība"- lietoto apģērbu, mantu apmaiņas punkta izveide un investīciju plāna 7.1.10. punkta papildināšana ar citiem pagalmiem gan Krāslavā, gan Dagdā".( Situācijas un priekšlikuma detalizētāks izklāsts ZOOM ieraksta "41:11 un 44:43" minūtes).
- 2.2. **Ārija Svarinska** "...teritoriju plānošanas jautājums...Dagdā radusies situāciju Liepājas ielā, kurā atļauta un sastādīts mežs.. Gribētu, lai nekādas līdzīgas aktivitātes turpmāk neatļautu.. Teritorijas plānojumos ņemt vērā, ka pilsētā nestāda mežu...". (Situācijas un priekšlikuma detalizētāks izklāsts ZOOM ieraksta "46:19" minūte).
- 2.3. **Tatjana Kozačuka** "...velotūrisma attīstība, paturpinot līdz Indrai un tālāk... apkārt Ežezeram atjaunot marķējumu, labiekārtot atpūtas vietas... Publisko pludmali "Zirga ezera pludmale"- jaunu ietvi vai celiņu, uzlabot piekļuvi. Pievērst uzmanību ezeriem gan Dagdā, gan Krāslavā, gan pagastos, vairāk

publisku atpūtas vietu”. (Situācijas un priekšlikuma detalizētāks izklāsts ZOOM ieraksta “48:50” minūte).

- 2.4. **Aina Odiņeca** “...priekšlikums papildināt rīcības plānā 1.1.3. uzdevumu ar aktivitāti- veicināt darbā ar jaunatni kvalitatīvas izglītības un ilgtspējīgas sistēmas attīstību un veicināt jauniešu līdzdalību visās dzīves jomās...arī investīcijas plānā papildināt ar- Digitālā un mobilā darba ar jaunatnes sistēmas attīstība, Dagdas pilsētas un pagastu apvienības izglātojumā pašpārvalžu stiprināšana...priekšlikumus vēl iesniegs”(Situācijas un priekšlikuma detalizētāks izklāsts ZOOM ieraksta “51:00” minūte).
- 2.5. **Sandra Rakova** “...Priežmalē svarīgi- 1.2.2. punktā par sociālajiem pakalpojumiem- ļoti nepieciešams ceļš, lai sekmētu šos pakalpojumus... 2.1.1. transporta infrastruktūras attīstība- Priežmalē ceļš līdz auto pieturai- gājēju ceļš ... par pludmali- 2.4.3. sadaļā Ilzes Geranimovas ezers- nepieciešams sakārtot- nobraucamais ceļš arī...2.1.2. sadaļa sabiedriskā transporta no Krāslavas uz Priežmali nav.” (Situācijas un priekšlikuma detalizētāks izklāsts ZOOM ieraksta “53:11” minūte).
- 2.6. **Inta Murāne** “...priekšlikumi...bioloģisko atkritumu kompostēšanas laukumu izveide., gar Daugavas labo krastu daudz atkritumu... investīciju plānu-citi ceļi un ielas- Daugavas laba krasta piebraucamais ceļš no Lielās ielas līdz Ebreju kapiem un arī mazās ielas- nav atsevišķos posmos izbūvēta kanalizācija”(Situācijas un priekšlikuma detalizētāks izklāsts ZOOM ieraksta “56:52” minūte).
- 2.7. **Inga Leikuma** “...priekšlikums ..Izvaltas skolas ēku, pagasta ēkas daļu- pārveidot par muzejiem...telpas ko varētu izmantot... publiskās peldvietas- Sargovas ezera pludmale-jāsakārto”(Situācijas un priekšlikuma detalizētāks izklāsts ZOOM ieraksta “1:00:17” minūte).
- 2.8. **Ērika Zarovska** “...Krāslavas novada attīstības programmas punktā 1.11.- profesionāla ievirze-pielikt šo vārdu..” (Situācijas un priekšlikuma detalizētāks izklāsts ZOOM ieraksta “1:02:28” minūte).
- 2.9. **Irēna Maļuhina** “...Kultūra- kopējo novada koordinators nepieciešams...” (Situācijas un priekšlikuma detalizētāks izklāsts ZOOM ieraksta “1:04:56” minūte).
- 2.10. **Snežana Petroviča** “...Ir šautuve- nepieciešams uzlabot šo šautuvi, lai varētu organizēt Latvijas mēroga sacensības/čempionātus...” (Situācijas un priekšlikuma detalizētāks izklāsts ZOOM ieraksta “1:06:36” minūte).
- 2.11. **Marija Mickeviča** “...Jautājums- vai ir rakstīts par izglītības iestāžu vīziju, koncepciju? Kur kultūra- vienots tēls ar virzieniem? Kurā lpp precīzi ir informācija?...” (Situācijas un priekšlikuma detalizētāks izklāsts ZOOM ieraksta “1:08:28” minūte).
- 2.12. **Oksana Deporta** “...Krāslavas pilsēta- ļoti daudz ēku un būves, kuras ir tukšas un nav lietotas.. gribētos, lai tiem būtu kaut kāda funkcija.. Ūdenstornis un citas ēkas, kur ir potenciāls izveidot interesantas vietas jauniešiem... Dialogs ar domi uzsākts..” (Situācijas un priekšlikuma detalizētāks izklāsts ZOOM ieraksta “1:11:06” minūte).
- 2.13. **Jeļena Avsjukeviča** “...daudz tukšu ēku- Lāčplēša iela un Tīrgus iela.. ceļu infrastruktūra- Robežnieku ceļš- ilga sāpe un ietve no Krāslavas līdz meža

*kapiem, dzīvnieku patversmi atvērt.. zivju resursi- arī nepieciešams izveidot zivju mazuļu audzētavu.. Atvērt rehabilitācijas centru gan bērniem, gan novada invalīdiem...".(Situācijas un priekšlikuma detalizētāks izklāsts ZOOM ieraksta "1:13:12" minūte).*

**I.Dzalbe:** informācija tiek pieņemta turpmākai izvērtēšanai un lūgtā informācija tiks iesūtīta epastos.

Vairāk neviens no apspriešanas dalībniekiem neizsakās.

I.Dzalbe atgādina, ka līdz 12.12.2021 var iesniegt rakstiskus priekšlikumus par Krāslavas novada Ilgtspējīgas stratēģijas 2021.-2027.gadam un Attīstības programmas 2021. – 2027. gadam 1.redakciju.

*Sanāksme beidzās plkst.15.45.*

Pielikumā:

1. Zoom platformas publiskās apspriešanas dalībnieku saraksts.
2. Informatīva prezentācija par ar Krāslavas novada Ilgtspējīgas stratēģijas 2021.-2027.gadam un Attīstības programmas 2021. – 2027. gadam 1. redakciju.
3. Informatīvā prezentācija par veiktajām iedzīvotāju aptaujām.


Pieejams arī Zoom platformas sapulces ieraksts.

Sanāksmes vadītāja



Ināra Dzalbe

Protokolētāja



Ligita Nagļa



### Dalībnieku reģistrācijas lapa

## Krāslavas novada Ilgtspējīgas attīstības stratēģijas (IAS) 2021. – 2037.gadam 1. redakciju un Krāslavas novada Attīstības programmas (AP) 2021. - 2027. gadam 1. redakcijas publiskās apspriešanas sanāksmei

30.11.2021, 14.00

ZOOM platforma

<https://zoom.us/j/98801498853?pwd=VklwYkY5cWxENmhTWkiHa21VYU40dz09>

Nr.p. k.	Vārds, uzvārds	Pārstāvētā organizācija (ja attiecas)	Pārstāvētā teritorija (novads, pagasts, ciems,	Kontaktinformācija (e-pasts, tālruņa numurs)
1.	Ināra Dzalbe	Krāslavas novada pašvaldība	Krāslavas novads	<a href="mailto:inara.dzalbe@kraslava.lv">inara.dzalbe@kraslava.lv</a> , 29185871
2.	Zane Ločmele	Krāslavas rajona partnerība	Krāslavas novads	<a href="mailto:zane.info@inbox.lv">zane.info@inbox.lv</a> , 26672621
3.	Gunta Ahromkina	Krāslavas novada pašvaldība	Krāslavas novads	<a href="mailto:gunta.ahromkina@kraslava.lv">gunta.ahromkina@kraslava.lv</a> , 22013825
4.	Marita Grebeža	Kastuļinas pagasta pārvalde	Krāslavas novads	<a href="mailto:marita.grebeza@kraslava.lv">marita.grebeza@kraslava.lv</a> 22014943
5.	Iveta Malinovska	-	Krāslavas novads Dagda	<a href="mailto:iveta11113@inbox.lv">iveta11113@inbox.lv</a> t.+371 28248756
6.	Ligita Nagļa	Dagdas pilsētas un pagastu apvienība	Krāslavas novads	<a href="mailto:ligita.nagla@dagda.lv">ligita.nagla@dagda.lv</a> 29366163
7.	Vita Juntiņa	SIA "Reģionālie projekti"	-	vita@rp.lv

8.	Juris Šķļaronoks	Krāslavas novada pašvaldība	Krāslavas novads	<a href="mailto:juris.sklaronoks@kraslava.lv">juris.sklaronoks@kraslava.lv</a> 27855003
9.	Rīta šukele	LSK Krāslavas, Dagdas Aglonas nodaļu komitejas Dagdas Jauniešu nodaļa	Dagda	<a href="mailto:lskj.dagda@inbox.lv">lskj.dagda@inbox.lv</a> 25313232
10.	Ērika Zarovska	Indras Mākslas un mūzikas skola	Krāslavas novads	<a href="mailto:erikaindra@inbox.lv">erikaindra@inbox.lv</a> 20137992
11.	Jānis Andžans	Ezernieku pagasta pārvalde	Krāslavas novads	<a href="mailto:pupolisi@inbox.lv">pupolisi@inbox.lv</a> 26565249
12.	B. Račinska	Andrupenes bibliotēka	Krāslavas novads	andrupenebibl@inbox.lv
13.	Andris Rukmans	Krāslavas novada pašvaldība	Krāslavas pilsēta :)	<a href="mailto:rukmans@kraslava.lv">rukmans@kraslava.lv</a>
14.	Žaneta Moiseja	Krāslavas novada centrālā bibliotēka	Krāslavas novads	<a href="mailto:zaneta26@inbox.lv">zaneta26@inbox.lv</a> , 27050253
15.	Aina Odiņeca	Dagdas JIC	Dagda	bjcdagda@inbox.lv
16.	Māris Viļums	Dagdas JIC	Dagda	vilums25@gmail.com
17.	Velta Bērtiņa	pašnodarbināta persona	Krāslava	<a href="mailto:velta.bertina@gmail.com">velta.bertina@gmail.com</a> 20051606
18.	Aivars Bačkurs	DPPA jauniešu lietu speciālists	Dagda	aivars.bachkurs@gmail.com 29693869
19.	Olga Saule	Andzeļu bibliotēka	Krāslavas novads	<a href="mailto:olga.biblioteka@inbox.lv">olga.biblioteka@inbox.lv</a> 28706711
20.	Sandra Molotoka	Krāslavas novada pi "Sociālais dienests"	Krāslavas novads	<a href="mailto:sandra.molotoka@kraslava.lv">sandra.molotoka@kraslava.lv</a> , 29895230
21.	Līga Vaivode	Jaundomes muiža	Ezernieku pagasts	<a href="mailto:jaundome@inbox.lv">jaundome@inbox.lv</a> 28707260



22.	Svetlana Plečkēna	Dagdas JIC	Dagda	svetlana.pleckena@inbox.lv
23.	Ingrīda Bernāne	Latgales plānošanas reģions	Latgale	ingrida.bernane@lpr.gov.lv
24.	Snežana Petroviča	Krāslavas novada IP	Krāslavas novads	<a href="mailto:snezana.petrovica@kraslava.lv">snezana.petrovica@kraslava.lv</a> 65620020
25.	Sanita Karpoviča	Dagdas pilsētas un pagastu apvienība	Ezernieki	<a href="mailto:sanita.karpovica@dagda.lv">sanita.karpovica@dagda.lv</a> 26621945
26.	Tatjana Kozačuka	Krāslavas novada TIC	Krāslava	<a href="mailto:tic@kraslava.lv">tic@kraslava.lv</a> , 26395176
27.	Anžela Kuzminska	Indras KN	Krāslavas novads	<a href="mailto:anzelaindra@inbox.lv">anzelaindra@inbox.lv</a> 29394901
28.	Sandra Rakova	Priežmalas pamatskola	Kastuļinas pagasts, Priežmale	<a href="mailto:sandrarakova@inbox.lv">sandrarakova@inbox.lv</a> 29365706
29.	Vija Sjadro	Indras pamatskola, biedrība "Skola ar nākotni"	Krāslava, Indra	<a href="mailto:vija.sjadro@inbox.lv">vija.sjadro@inbox.lv</a> 28303638
30.	Aina Dzalbe	Biedrība "Krāslavas rajona partnerība"	Krāslava	<a href="mailto:aina.dzalbe@inbox.lv">aina.dzalbe@inbox.lv</a> 26195753
31.	Ilona Bunto	-	Indra	<a href="mailto:ilona.indra@inbox.lv">ilona.indra@inbox.lv</a> 26418154
32.	Jānis Taranda	Iedzīvotājs	Andzeļu pagasts	tekvadront@gmail.com
33.	Rudīte Taranda	Andzeļu pagasta pārvalde	Andzeļi	25988339 andzeli@dagda.lv
34.	Inta Murāne	Krāslavas novada pašvaldība	Krāslavas novads	<a href="mailto:inta.murane@kraslava.lv">inta.murane@kraslava.lv</a> 29278741
35.	Anna Sevastjanova	Andzeļu BJC	Krāslavas novads	<a href="mailto:slait@inbox.lv">slait@inbox.lv</a> 26353145
36.	Ludmila Paskačima	Svariņu pagasta bibliotēka	Svariņu pagasts	<a href="mailto:ludmila.paskacima@inbox.lv">ludmila.paskacima@inbox.lv</a>

				26257393
37.	Kristīne Gjača	Andzeļu BJC	Krāslavas novads	<a href="mailto:kika-dagda@inbox.lv">kika-dagda@inbox.lv</a> 28182876
38.	Oksana Deporta		Krāslavas novads	<a href="mailto:Oksana@desportes.net">Oksana@desportes.net</a> 25748742
39.	Aija Konosonoka	Aulejas pag.pārvalde	Aulejas pagasts	<a href="mailto:aija@kraslava.lv">aija@kraslava.lv</a> tel.28676922
40.	Ārija Svarinska	Dagdas pilsētas iedzīvotāja	Dagdas pilsēta	<a href="mailto:arija.svarinska@lvceli.lv">arija.svarinska@lvceli.lv</a> 29120028
41.	Inese Budreviča		Krāslava	<a href="mailto:eskins17@inbox.lv">eskins17@inbox.lv</a> 26877115
42.	Jeļena Avsjukeviča	Laikraksts Ezerzeme	Krāslava	<a href="mailto:jelenafasola@inbox.lv">jelenafasola@inbox.lv</a> , 28229226
43.	Inga Jākobsone	Indras pamatskola, biedrība "SKOLA AR NĀKOTNI"	Indras pagasts	<a href="mailto:kaktusite@inbox.lv">kaktusite@inbox.lv</a> 26309300
44.	Žanna Aišpure	Asūnes un Ķepovas pagasta pārvaldes vadītāja	Asūnes, Ķepovas pagasts	<a href="mailto:aispurezanna@inbox.lv">aispurezanna@inbox.lv</a> 25634589
45.	Regīna Stepiņa	Vides izglītības un kultūras centrs "Ķepa"	Neikšāni, Ķepovas pagasts	<a href="mailto:kepa@dagda.lv">kepa@dagda.lv</a> 26102894
46.	Astrīda Leikuma	Šķeltovas TN vadītāja	Šķeltovas pagasts	<a href="mailto:astrida.leikuma@inbox.lv">astrida.leikuma@inbox.lv</a> 29368945
47.	Irēna Maļuhina	Šķeltovas pagasta pārvaldes vadītāja	Šķeltovas pagasts	-
48.	Sandra Platace		Andzeļu pagasts	<a href="mailto:sandraplatace7@inbox.lv">sandraplatace7@inbox.lv</a>

				28381260
49.	Lidija Miglāne	Krāslavas novada Izglītības pārvaldes vadītāja	Krāslavas novads	<a href="mailto:izglitiba@kraslava.lv">izglitiba@kraslava.lv</a>
50.	Julianna Moisejenkova	Krāslavas novada Izglītības pārvaldes jaunatnes lietu speciāliste	Krāslavas novads	<a href="mailto:julianna@kraslava.lv">julianna@kraslava.lv</a>



**KRĀSLAVAS NOVADS**  
**No Narūtas līdz Daugavai**  
Laimīgu, radošu, stipru un  
uzņēmīgu cilvēku pulis



Krāslavas novads

## Ilgspējīgās attīstības stratēģijas 2037 un attīstības programma līdz 2027. gadam publiskā apspriešana

Publiskās apspriešanas sanāksme  
**30.11.2021. plkst. 14.00**

# Saturs

Ievads

1. Dokumentu izstrādes process un iedzīvotāju līdzdalība
2. Kopsavilkums par stratēģiju
3. Kopsavilkums par attīstības programmu
4. Tālākie dokumentu izstrādes soļi

# Administratīvi teritoriālā reforma 2021

- kopš 01.07.2021. 43 pašvaldības 119 vietās (administratīvo teritoriju un apdzīvoto vietu likums, 10.06.2020 un tā grozījumi)
- administratīvo izmaksu samazinājums - iedzīvotājiem pieejamāki un kvalitatīvāki pakalpojumi, dzīves kvalitātes uzlabošanās neatkarīgi no dzīves vietas
- spēcīgāki attīstības centri - līdzsvarotāka reģionālā attīstība



# Izaicinājumi

- DAUDZI REĢIONĀLĀ, NACIONĀLĀ UN  
EIROPAS LĪMEŅA ATTĪSTĪBAS  
DOKUMENTI IZSTRĀDES STADIJĀ

- 2 ĀRKĀRTAS SITUĀCIJAS

- STATISTIKAS DATU PIEEJAMĪBA/  
TICAMĪBA

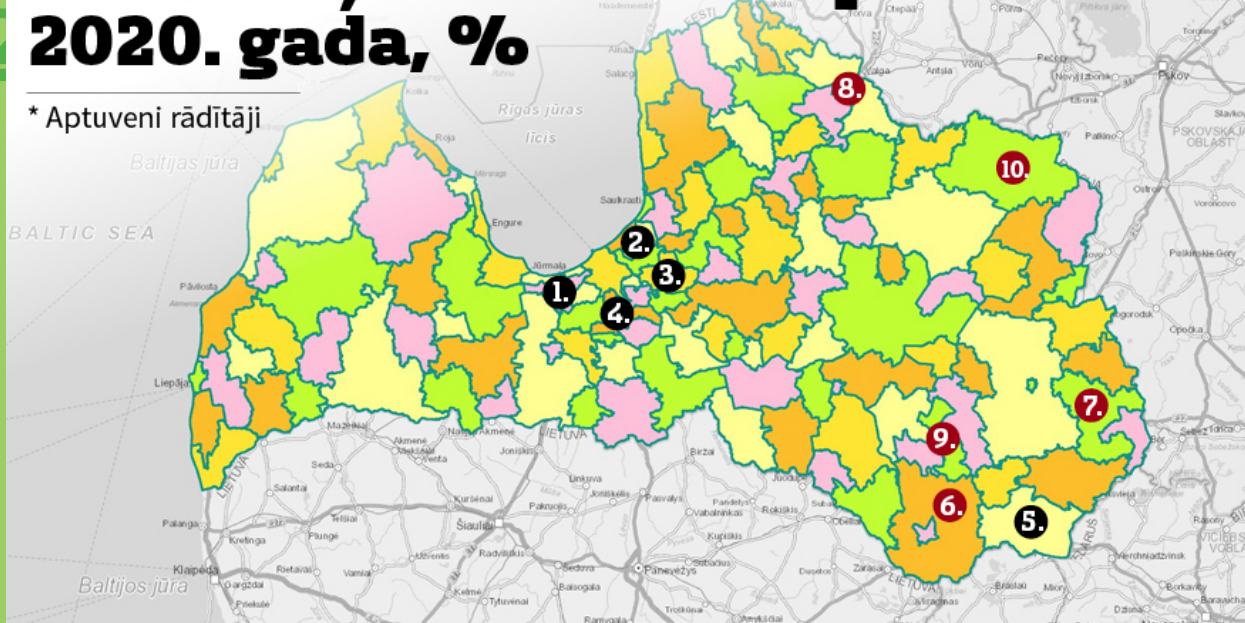




+41,6% ???

# Lielākās izmaiņas iedzīvotāju skaita ziņā novados kopš 2020. gada, %

\* Aptuveni rādītāji



**Novads**

**iedzīvotāju skaits  
2021. gada sākumā**

**Novads**

**iedzīvotāju skaits  
2021. gada sākumā**

1. Mārupes novads
2. Ādažu novads
3. Ropažu novads
4. Ķekavas novads
5. Krāslavas novads\*

+102,8  
+84,4  
+56,4  
+44,6  
+41,6

6. Augšdaugavas novads
7. Ludzas novads
8. Valkas novads
9. Preiļu novads\*
10. Alūksnes novads

-39,4  
-38,3  
-36  
-35,8  
-35,2

# Jauni akcenti

- DIGITALIZĀCIJA UN ĒKALPOJUMI

- ATJAUNOJAMIE ENERĢORESURSI UN «ZALĀS»  
TEHNOLOĢIJAS CEĻĀ UZ KLIMATNEITRALITĀTI

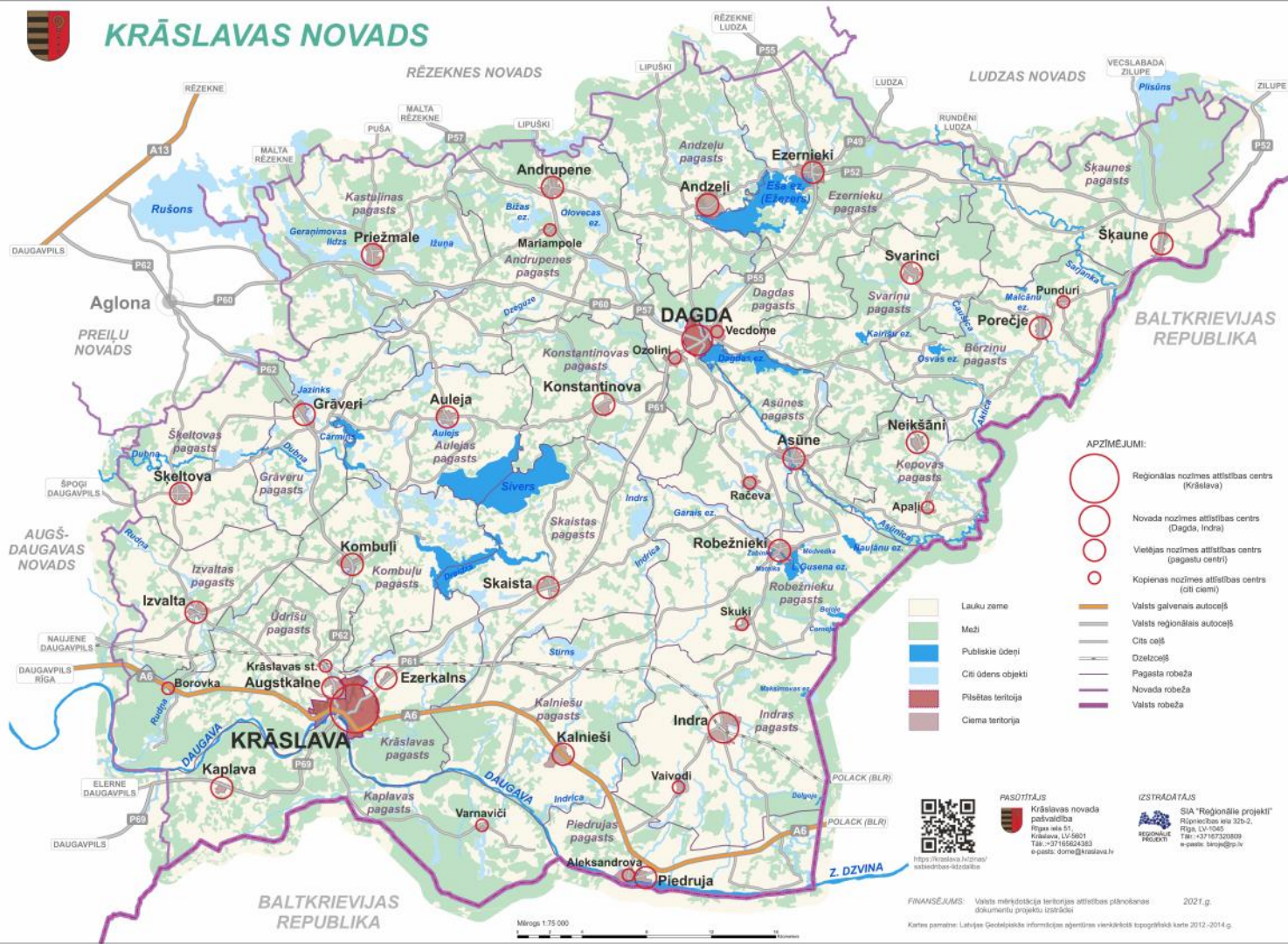
- INOVĀCIJAS

- VIEDUMS





# KRĀSLAVAS NOVADS



### APZĪMĒJUMI:

- Reģionālās nozīmes atzīšanas centrs (Krāslava)
- Novada nozīmes atzīšanas centrs (Dagda, Indra)
- Vietējas nozīmes atzīšanas centrs (pagastu centri)
- Kopienas nozīmes atzīšanas centrs (citi ciemi)
- Valsts galvenais autoceļš
- Valsts reģionālais autoceļš
- Citi ceļi
- Dzelzceļš
- Pagasta robeža
- Novada robeža
- Valsts robeža

- Lauku zeme
- Meži
- Publiskie ūdeņi
- Citi ūdeņi objekti
- Pilsētas teritorija
- Ciema teritorija



<https://www.kra.slava.lv/novads/infomats>

### PASŪTĪTĀJS

Krāslavas novada pašvaldība  
Rīgas ielā 51,  
Krāslava, LV-5801  
Tālrunis: +37165243433  
e-pasts: dome@kra.slava.lv

### IZSTRĀDĀTĀJS

SIA "Reģionālie projekti"  
Rūpniecības ielā 32b-2,  
Rīga, LV-1002  
Reģistrācijas Nr. 40103  
Tālrunis: +37167320809  
e-pasts: birojs@rpj.lv

FINANŠĒJUMS: Valsts mērķdotācija teritorijas attīstības pārveidošanas dokumentu projektu izstrādei 2021.g.

Kartes pamats: Latvijas Ģeogrāfiskās informācijas aģentūras vektorizētā topogrāfiskā kartē 2014.g.

Mēroga 1:75 000

# Vai Krāslavas rajons?

# Starta pozīcija 2021

24 pagasti, 2 pilsētas Krāslava (reģionālas nozīmes centrs) un Dagda (novada nozīmes centrs)

- Iedzīvotāju skaits - 21702 (01.07.2021)
- Teritorijas platība 2289 km<sup>2</sup>
- Eiropas Savienības robežpašvaldība
- 23 izglītības iestādes, 152 biedrības, 897 uzņēmumi

# Attīstības trīsstūris Krāslava, Dagda, Indra



-  Pilsētu teritorijas
-  Pagastu teritorijas
-  Reģionālas nozīmes attīstības centrs
-  Novada nozīmes attīstības centrs
-  Vietējas nozīmes attīstības centrs
-  Cits ciems

# Novada vērtības



**Cilvēki** Spēcīgas ģimenes un kopienas

**Dabas dārgumi** - ~330 ezeri (īpašākie - Drīdzis, Sīvers, Velnezers (Čertoks), Ežezers (Eša ezers), Cārmanis), Rāznas Nacionālais parks, Daugava un tās loki, Augšdaugava, Sauleskalns

**Kultūras enkurvietas** - Krāslavas pils komplekss, Andrupenes lauku sēta, Indras Laimes muzejs, Jaundomes muiža, Krāslavas un Dagdas vēsturiskie centri, dažādu konfesiju baznīcas

The background is a solid light green color. On the left side, there are several stylized green leaves of various shades and sizes. One large, bright green leaf is positioned in the upper left, and its central area is filled with a detailed image of a dense green fern forest. Other leaves are scattered around, some in darker shades of green and some as simple outlines.

DOKUMENTU  
IZSTRĀDES PROCESS  
UN IEDZĪVOTĀJU  
LĪDZDALĪBA

# Apspriešanās:

## Krāslavas novada ilgtspējīgas attīstības stratēģija 2021.– 2037. gadam

Novada ilgtermiņa attīstības  
redzējums, stratēģiskie mērķi,  
attīstības prioritātes un  
telpiskās attīstības  
perspektīva

## Krāslavas novada attīstības programma 2021.– 2027. gadam

Pašreizējās situācijas analīzes  
kopsavilkums, kā arī citu  
kopums novada ilgtermiņa  
stratēģisko mērķu un  
prioritāšu īstenošanai un  
Attīstības programmas  
īstenošanas uzraudzības  
kārtība

Elektroniskā formātā ar Krāslavas novada attīstības dokumentu redakciju var iepazīties  
Krāslavas novada pašvaldības mājas lapā [www.kraslava.lv](http://www.kraslava.lv) – Pašvaldība – Attīstības  
dokumenti



# Dokumentu izstrādes process



# Izstrādes komanda

INĀRA DZALBE Izstrādes vadītāja

GUNTA AHROMKINA

LIGITA NAGĻA

ARTJOMS GEKIŠS

ROMĀNS PETROVS

+ pašvaldības iestāžu dažād  
jumu speciālisti un aktīvākie  
iedzīvotāji





# Iedzīvotāju līdzdalība

Priekšlikumu  
iesniegšana līdz  
31.01.2021.

Aptaujas līdz  
31.01.2021.

Darbs 5  
tematiskajās  
grupās  
03.2021.

Dokumentu  
1.redakcijas  
apspriešana  
līdz 12.12.2021.

01

## Teritorijas un infrastruktūras plānošanas darba grupa

- SATIKSMES INFRASTRUKTŪRA UN ORGANIZĀCIJA
- SAKARU INFRASTRUKTŪRA
- SILTUMAPGĀDE, GĀZES APGĀDE, ENERĢĒTIKA UN ENERGEOFEKTIVITĀTE
- ZEMES PĀRVALDĪBA
- KOMUNĀLĀ SAIMNIECĪBA, ŪDENSsAIMNIECĪBA
- PUBLISKO ĒKU UN DZĪVOJAMĀ FONDA APSAIMNIEKOŠANA U.C.

02

## Ekonomiskās attīstības un uzņēmējdarbības atbalsta darba grupa

- IEDZĪVOTĀJI
- NODARBINĀTĪBA
- UZŅĒMĒJDARBĪBAS ATTĪSTĪBA
- JAUNIEŠU NODARBINĀTĪBA
- TŪRISMS UN REKREĀCIJA
- LAUKSAIMNIECĪBA UN LAUKU ATTĪSTĪBA
- INVESTĪCIJU PIESAISTE U.C.

03

## Vides jautājumu darba grupa

- ŪDENS, MEŽI, CITI DABAS RESURSI- TO APSAIMNIEKOŠANA, AINAVA, ĪPAŠI AIZSARGĀJAMĀS DABAS TERITORIJAS
- ATKRITUMU APSAIMNIEKOŠANA
- GAISA KVALITĀTE UN TROKSNIS, ZEMES DZĪĻU AIZSARDZĪBA
- KLIMATA PĀRMAIŅAS UN ENERGOPOLITIKA
- CIVILĀ AIZSARDZĪBA
- PĀRROBEŽU PIESĀRŅOJUMA RISKI U.C.

04

## Veselības aprūpes un sociālo jautājumu darba grupa

- BĒRNU UN ĢIMENES POLITIKA
- SOCIĀLIE PAKALPOJUMI UN SOCIĀLĀ PALĪDZĪBA
- DEINSTITUCIONALIZĀCIJA
- VIENLĪDZĪGU IESPĒJU POLITIKA (PERSONAS AR INVALIDITĀTI UTMĻ.)
- VESELĪBAS APRŪPE UN VESELĪBAS VEICINĀŠANA
- SABIEDRISKĀ KĀRTĪBA UN DROŠĪBA U.C.

05

## Izglītības, sporta un kultūras darba grupa

- SKOLAS (PIRMSKOLAS, VISPĀRĒJĀS SKOLAS)
- PROFESIONĀLĀS IEVIRZES UN INTEREŠU IZGLĪTĪBA
- PIEAUGUŠO MŪZIZGLĪTĪBA
- SPORTS
- JAUNATNES POLITIKA
- KULTŪRA (KULTŪRAS CENTRI, BIBLIOTĒKAS, MUZEJI, IZGLĪTĪBAS IESTĀDES, nemateriālais kultūras mantojums), U.C.

Četrus māsus novads (kur LV ar RU, BY, LI tiekas)

Laiques zeme/novads

Novads ar īpašu šarmu, viesmīlīgiem cilvēkiem un multikulturālu vidi

Novads ar pievienoto vērtību

Attīstības iespēju novads

No Narūtas līdz Daugavai

Starp baznīcu zvaniem, ezeriem un mežiem ievītais novads

Latgāliešu viesmīlības novads

Inovātvīvs, dabai draudzīgs novads Zilo brīnumu novads

Dabas parku novads

123 ezeru novads

Novads pie Latgāles apvāršņa

Novads ar zilo ezeru acīm un ļaudīm starp tiem

Visveselīgākā "Latvijas Kabata"

Krāslavas novads - vieta, kur iepokstas Latvijas sirds

Zaļās dabas novads

Zilo (dzidro) ezeru novads

Novads, kur Latgālei šūpulis kārts

Latgāles tradīciju novads

SAIMES novads

Novads, kur dzimst Saule

Ar basām kājām izstaigājams novads

Novads Daugāvas lokos/ krastos/ senlejā

Daugāvas/ Latgāles ezerzene

Ezeru, mežu un viesmīlīgu cilvēku novads

Roku rokā Krāslava un Dagda kopā

Pierobežas novads, kur sākas Eiropas Savienība

Novads, kur Latgālei šūpulis kārts



# IEDZĪVOTĀJ

# APTAUJAS



+ «Skats no malas»



# Datu vākšana un analīze

## Statistika

Pārskati,  
atskaites, datu  
bāzes, datu  
salāgošana,  
attīstības  
tendences

Tematiskie attēli

Kaimiņu  
pašvaldības un  
nacionālais  
līmenis

Sasaiste ar  
attīstības  
dokumentiem

Logo

Konsultācijas par  
ietekmi uz vidi

Reģionālā vides  
pārvalde, Dabas  
aizsardzības  
pārvalde,  
Veselības inspekcija →

# Dokumentu struktūra

Krāslavas novada **ilgtspējīgas attīstības stratēģija** līdz 2037.gadam

Stratēģiskā daļa  
(ilgtermiņā)

Telpiskās attīstības  
perspektīva

Stratēģija

Krāslavas novada **attīstības programma** līdz 2027. gadam

Stratēģiskā daļa (vidējā termiņā)

Rīcības plāns

Investīciju plāns

Ieviešanas uzraudzības plāns un kārtība

Attīstības  
programma

*Informatīvs materiāls - pašreizējās situācijas raksturojums  
Pārskats par dokumenta izstrādes procesu un sabiedrības līdzdalību*



The background is a solid light green color. On the left side, there are several stylized elements: a large, bright green leaf shape pointing upwards and to the right, which contains a dark green, dense texture of ferns; a smaller, medium green leaf shape pointing downwards and to the left; and several overlapping circles in various shades of green (light, medium, and dark) scattered across the left and bottom-left areas.

# KOPSAVILKUMS PAR STRATĒGIJU

# PAR ILGTSPĒJĪGAS ATTĪSTĪBAS STRATĒGIJU (IAS)

## Stratēģiskā daļa

- Vīzija
- Stratēģiskie mērķi
- Ilgtermiņa prioritātes

## Telpiskās attīstības perspektīva

- apdzīvojuma struktūra un priekšlikumi attīstības centru izvietojumam;
- dabas teritoriju telpiskā struktūra
- galvenie transporta koridori un infrastruktūra
- ainaviski vērtīgās un kultūrvēsturiski nozīmīgās teritorijas un citas īpašas teritorijas
- *prioritāri attīstāmās teritorijas*
- citas pašvaldības ilgtermiņa attīstībai nozīmīgas telpas un struktūras elementus
- VADLĪNIJAS plānošanai

## IAS īstenošanas uzraudzība

- Noteikti attīstības rādītāji



## Latgale

- aktīvā un sakrālā tūrisma galamērķis Latgalē
- dažādu tautību kultūru un tradīciju centrs
- Krāslavas novada mājražotāju produkti
- aktīvas biedrības

• P.S. Sēlijas identitāte???



## Latvija

- ainavisks novads Latvijas pierobežā (Latgalē un Sēlijā)
- Novads, kur iepukstas Latvijas sirde
- ~330 ezeru novads (Ežezers - salām bagātākais ezers, Velnezers - noslēpumainākais, Rāznas Nacionālā parka teritorija)
- bagāts ar trīs no astoņiem Latvijas ainavas kanoniem (Latgales ezeraine, Daugavas ieleja, meži)
- novadā ražotie produkti
- sasniegumi izglītībā, kultūrā un sportā



## Eiropa

- ES ārējā robeža ar Baltkrieviju
- UNESCO Nacionālā mantojuma teritorija "Augšdaugava"
- Grāfu Plāteru mantojuma glabātuve
- pārrobežu sadarbības centrs piecu valstu krustojumā
- Drīdzis - dziļākais ezers Baltijā
- Eiropas kulinārā mantojuma tīkls
- Eiroreģiona "Ezeru zeme" šūpulis
- eksporta uzņēmumi
- izcilākie novadnieki

• P.S. Pasaulē?



# VĪZIJA 2037

Krāslavas novads ar izcilām ainaviskajām vērtībām un daudzveidīgu kultūrvēsturisko mantojumu bagāts un atpazīstams novads Latvijas dienvidaustrumos, kur dzīvo aktīvi iedzīvotāji, ir visiem pieejama un pievilcīga dzīves vide, sakārtota infrastruktūra, laba pārvaldība, un darbojas veiksmīgi un dinamiski uzņēmumi

# Kādi būsim? Pasapņojam?

Krāslavas pilsēta kā reģionālās nozīmes attīstības centrs pozitīvi un sabalansēti ietekmē arī Dagdas pilsētas un lauku teritoriju attīstību, kā arī teritoriālās vienības savdabību

Visupaaudžu un tautību novada iedzīvotājiem tiek piedāvāta dzīvei, darbam atpūtai labvēlīga vide, daudzpusīgas izglītības iespējas, sporta un kultūras sociālie pakalpojumi

Krāslavas novada 330 ezeri, neskartā un ainaviskā daba Eiropas Savienības pierobežā un likteņupes Daugava šādā baudījumu un iedvesmo gan novada iedzīvotājus, gan viesus.

Novads tiek rūpīgi saudzēts tā kultūrvēsturiskais mantojums, amati un daudzas tautību tradīcijas. Mērķīgi atdzimst Krāslavas pils komplekss un citas kultūrvēsturiskā mantojuma ēkas, tiek saglabāta novada koka arhitektūra

Novada iedzīvotājiem ir iespēja celt savu labklājības līmeni, attīstot videi draudzīgu ražošanu ar pievienoto vērtību, veicinot lauksaimniecisko un nelauksaimniecisko uzņēmējdarbību, radot atpazīstamus, inovatīvus un kvalitatīvus produktus

Krāslavas novads ir atvērts sadarbībai pāri robežām

**SM 1** Izglītoti, radoši un aktīvi  
iedzīvotāji

**IP1**

Pieejami, kvalitatīvi izglītības, kultūras, sporta, veselības, sociālie un publiskās pārvaldes pakalpojumi; nodrošinātas attīstības iespējas informācijas un pilsoniskajai sabiedrībai

**SM 2** Dzīvei, darbam un atpūtai  
pievilcīga vide un infrastruktūra

**IP2**

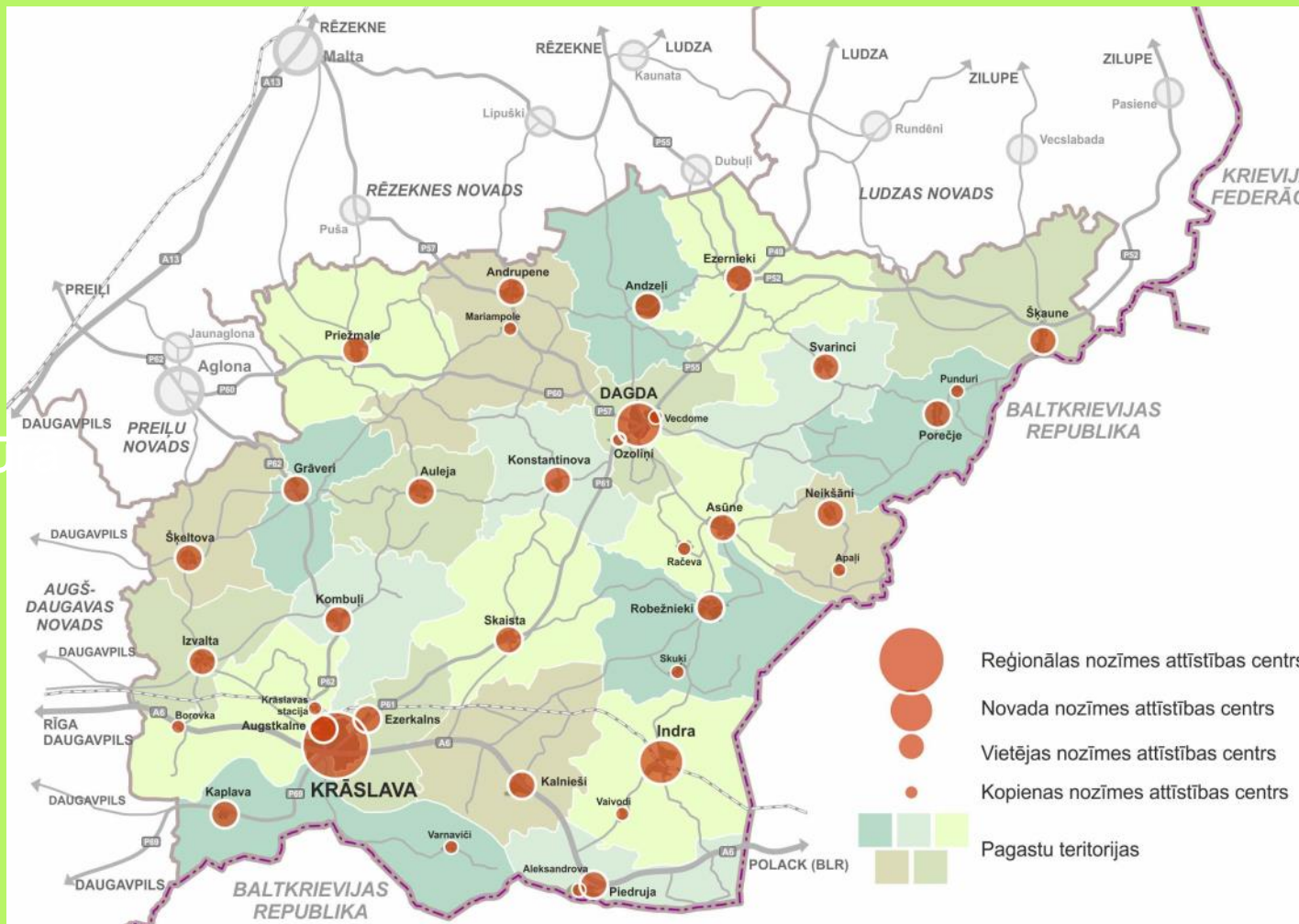
Pieejama inženiertehniskā infrastruktūra, kvalitatīvs dzīvojamais fonds, sakārtota un droša vide

**SM 3** Uzņēmējdarbību atbalstoša vide

**IP3**

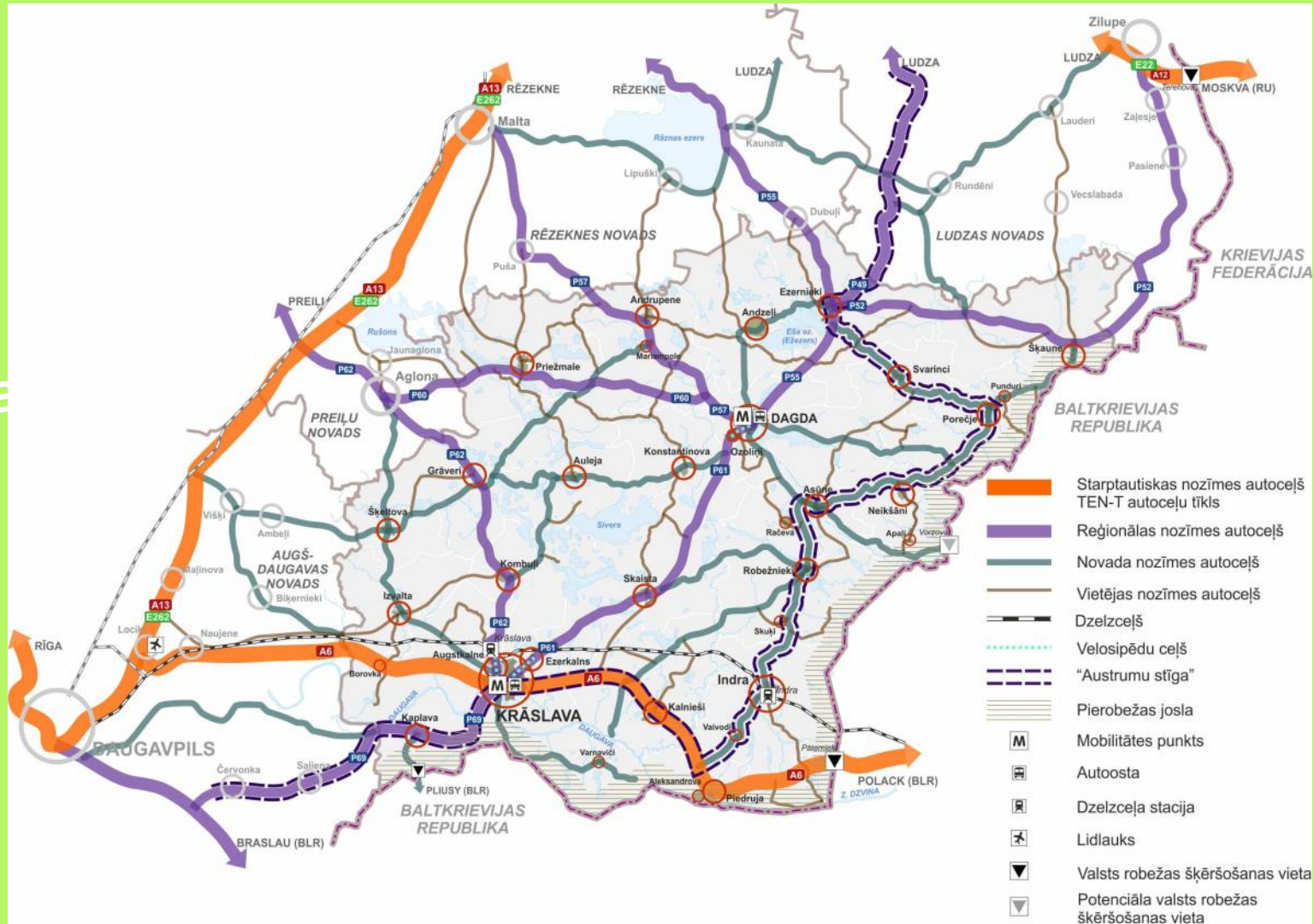
Kvalitatīva infrastruktūras un pakalpojumi veiksmīgai uzņēmējdarbībai

Telpiskās attīstības  
perspektīva:  
apdzīvojuma struktūra  
un priekšlikumi  
attīstības centru  
izvietojumam

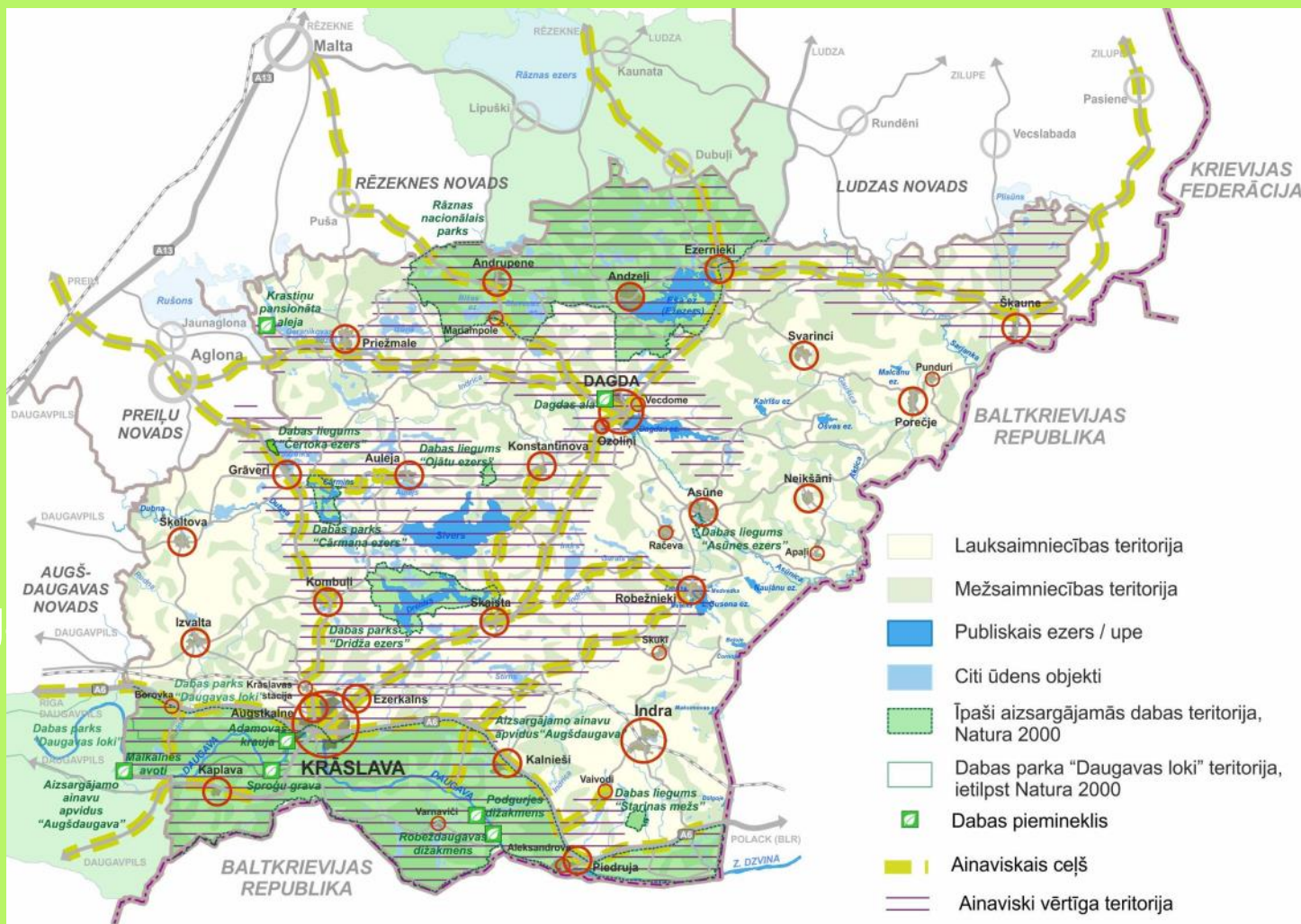




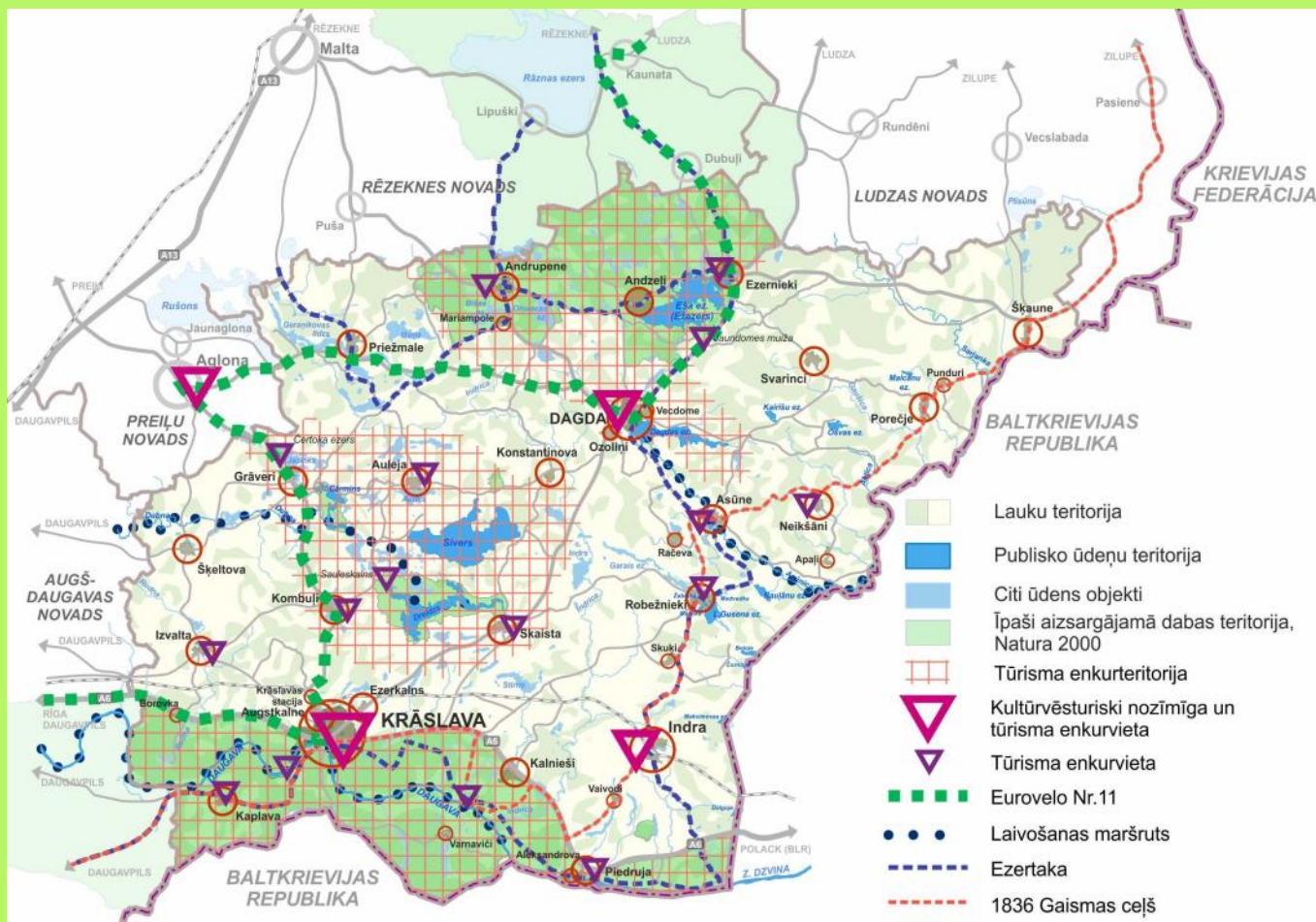
Telpiskās  
attīstības  
perspektīva  
galvenie  
transporta  
koridori



Telpiskās  
attīstības  
perspektīva:  
dabas teritoriju  
telpiskā  
struktūra un  
ainaviski vērtīg  
teritorijas



Telpiskās  
attīstības  
perspektīva:  
kultūr-  
vēsturiski  
nozīmīgas un  
tūrisma  
attīstības  
teritorijas



## Telpiskās attīstības perspektīva



## Prioritārie projekti

- Ceļu un ielu tīkla attīstīšana, prioritāri uzņēmējdarbības atbalstam;
- Degradēto teritoriju un telpu sakārtošana, to revitalizācija, uzņēmējdarbības atbalsta teritoriju un ražošanas zonu) izveide;
- Publisko ēku energoefektivitātes paaugstināšana, atjaunojamo energoresursu un viedo tehnoloģiju izmantošana ceļā uz klimatneitralitāti;
- Kvalitatīvu un pieejamu izglītības, kultūras, veselības aprūpes un sociālo pakalpojumu nodrošināšana;

## Prioritārie projekti +

- Dabaš aktīvā un kultūras mantojuma tūrisma pakalpojumu attīstība un jaunu piedāvājumu izveide, kultūrvēsturiskā mantojuma saglabāšana un atjaunošana (Krāslavas pils kompleksa, Andrupenes lauku sētas, Laimes muzeja, Jaundomesmuižas attīstība, īpaši aizsargājamo dabas teritorij labiekārtošana, Daugavas promenādes izveide Krāslavā un Adamovas skatu laukuma attīstība, atpūtas vietu un peldvietu izveide pie novada ūdens objektiem u.c.);

## Prioritārie projekti +

- Valstsrobežas stiprināšana;
- Ātrgaitas interneta pārklājuma attīstība, pieejamība visiem novada iedzīvotājiem;
- Veselīga dzīvesveida veicināšana un slimību profilakse;
- Ģimenēm, bērniem un jauniešiem draudzīgas infrastruktūras iekārtošana;
- Vides monitorings.

# ILGTSPĒJĪGAS ATTĪSTĪBAS STRĀTĒGIJA

## Attīstības programma

- Vidēja termiņa prioritātes, Rīcības virzieni, Uzdevumi, Rīcības un investīcijas
- Sasaiste ar **budžeta plānošanu**
- **Investīciju** piesaistes pamatojums

## Teritorijas plānojums

- **ATTĪSTĪBAS VIRZIENI** un **VADLĪNIJAS** plānošanai
- Apdzīvojuma plānošana – **pakalpojumi, pilsētvide, mājokļi, labiekārtojums, pilsētu un ciemu robežas,**
- Īpašu un nozīmīgu teritoriju plānošana – **ainaviski nozīmīgas teritorijas, piekrastes teritorijas, publiskie ūdeņi u.c.**
- **Mobilitātes plānošana** (iekšējā un ārējā)
- **Ekonomiskās vides attīstība** (tūrisms, industriālās teritorijas, lauksaimniecība, mežsaimniecība, derīgie izrakteņi u.c.)





KOPSAVILKUMS PAR  
ATTĪSTĪBAS  
PROGRAMMU

# ATTĪSTĪBAS PROGRAMMAS STRUKTŪ



*Nemainās*

***Pašvaldība aktualizē ne retāk kā 1x gadā***

## Vidēja termiņa prioritāte un rīcības virzieni

Kvalitatīvu un pieejamu pakalpojumu attīstība lauku apdzīvotajās teritorijās, nodrošinot iedzīvotāju drošību, veselību un labklājību, veicinot iedzīvotāju nodarbinātību un izaugsmi, veicinot iedzīvotāju veselības, sociālās aizsardzības un pakalpojumu pieejamību, veicinot iedzīvotāju kultūras un atpūtas pakalpojumu pieejamību, veicinot iedzīvotāju sporta pakalpojumu pieejamību, veicinot iedzīvotāju efektīvu publisku pārvaldē un informāciju un pilsoniskās sabiedrības attīstību, atbalstot kopienas iniciatīvas, veicinot iedzīvotāju drošību un civilās aizsardzības izlabošanu

1. Kvalitatīvu lauku apdzīvotajās teritorijās nodrošināt iedzīvotājiem

1.2 Kvalitatīvu veselības aprūpes un sociālās aizsardzības pakalpojumu pieejamība

1.3 Kvalitatīvu kultūras un atpūtas pakalpojumu pieejamība

1.3 Kvalitatīvu sporta pakalpojumu pieejamība

1.5 Efektīvu publisku pārvaldē un informāciju un pilsoniskās sabiedrības attīstību, atbalstot kopienas iniciatīvas

1.6 Drošības un civilās aizsardzības izlabošana

## Vidēja termiņa prioritāte 2 un rīcības virzieni

### Viedas un klimata mērķu draudzīga tehniskā infrastruktūra dzīvojamā fonda un vides kvalitātes attīstība

- 2.1. Transporta infrastruktūras attīstība un mobilitātes uzlabošana
- 2.2. Komunālo pakalpojumu infrastruktūras kvalitātes uzlabošana
- 2.3. Dzīvojamā fonda un publiskās telpas attīstība
- 2.4. Dabas vērtību ilgtspējīga izmantošana
- 2.5. Enerģētika un klimata noturība

## Vidēja termiņa prioritātes un rīcības virzieni

### Uzņēmējdarbības vides uzlabošana un uzņēmēju aktivizēšana

3.1 Uzņēmējdarbības sektora kapacitātes uzlabošana

3.2. Pašvaldības infrastruktūras un pakalpojumu attīstība uzņēmēju vajadzībām

3.3 Vienots tūrisma piedāvājums

- **Horizontālā prioritāte** *kas nepieciešamības gadījumā var tikt transformētas arī par Rīcības virzieniem:*
- līdzsvarota teritorijas attīstība, vides un pakalpojumu pieejamība,
- digitalizācija
- klimata neitralitāte,
- inovācijas, viedās tehnoloģijas,
- investoru piesaiste un darbavietu radīšana,
- kvalificētu cilvēkresursu piesaiste un attīstība,
- vides kvalitātes uzlabošana,
- teritorijas atpazīstamības veicināšana,
- pilsoniskas, aktīvas sabiedrības veidošana,
- ģimenēm draudzīgas vides veidošana, jauniešu un senioru aktivizēšana.

## Rīcībasplāns 2021.–2024.gadam



Rīcības plānā definēti uzdevumi (U) – konkrētu aktivitāšu kopums noteikto mērķu un prioritāšu sasniegšanai, kā arī konkrētas aktivitātes un pasākumi, kas skar pašvaldības iestādes, biedrības, valsts iestādes u.c. Plānotie pašvaldības projektu tuvākajiem 3 gadiem ir ietverti Investīciju plānā.

Rīcības periods: 2021.–2024.gads.

Saīsinājumi – Krāslavas novada pašvaldība (KNP), Dagdas pilsētas un pagastu apvienība (DPPA), Izglītības pārvalde (IP), Attīstības nodaļa (AN), Krāslavas Kultūras nams (KN), Dagdas kultūras centrs (KC), Tūrisma informācijas centrs (TIC), Tūrisma informācijas punkts (TIP), pirmsskolas izglītības iestāde (PII), Rīgas Valsts tehnikums (RVT), Veselības un sociālo pakalpojumu centrs (VSCP), ilgtermiņa prioritāte (IP), vidējā termiņa prioritāte (VTP), rīcības virziens (RV).



Uzdevumi (U)	Pasākumi, aktivitātes	Finansēšanas avoti	Iznākuma rezultatīvie rādītāji
<b>VTP-1 Kvalitatīvu un pieejamu pakalpojumu attīstība dažādām mērķa grupām, gudras pārvaldes, informācijas tehnoloģiju un iedzīvotāju līdzdalības attīstība</b>			
<b>RV-1.1. Kvalitatīvas dažādu līmeņa izglītības nodrošināšana vietējiem iedzīvotājiem</b>			
Atbildīgie izpildītāji: RV1.1. Krāslavas novada Izglītības pārvalde, izglītības iestādes, pagastu pārvaldes, Izglītības, kultūras un sporta jautājumu komiteja, Finanšu komiteja, Plānošanas un infrastruktūras attīstības komiteja			
<b>U- 1.1.1. Optimizēt Krāslavas novada izglītības iestāžu tīklu</b>	Izstrādāt Krāslavas novada izglītības iestāžu optimizācijas un darbības plānu  Atbalstīt jaunu, inovatīvu mācību programmu ieviešanu Krāslavas novada izglītības iestādēs  Nodrošināt transportu novada skolēnu nokļūšanai uz/ no izglītības	Pašvaldības, valsts, ES u.c. finansējums	Uzlabots mācību process, skolēnu zināšanu, kompetenču un komforta līmenis

1 <sup>a</sup>	2 <sup>a</sup>	3 <sup>a</sup>	4 <sup>a</sup>	5 <sup>a</sup>	Finanšu instrumenti				10 <sup>a</sup>	Plānotais laika posms		13 <sup>a</sup>
					6 <sup>a</sup>	7 <sup>a</sup>	8 <sup>a</sup>	9 <sup>a</sup>		11 <sup>a</sup>	12 <sup>a</sup>	
N.p.k. <sup>a</sup>	Projekta nosaukums <sup>a</sup>	Atbilstība stratēģiskajiem mērķiem, -vid termiņa prioritātēm un -rīcības virzieni	Papildinātība ar citiem projektiem <sup>a</sup>	Indikatīvā summa <sup>a</sup> (EUR) <sup>a</sup>	Pašvaldības budžets, valsts <sup>a</sup>	ES fondu finansējums	Privātais sektors <sup>a</sup>	Citi finansējuma avoti <sup>a</sup>	Projekta plānotie darbības rezultāti un to rezultatīvie rādītāji <sup>a</sup>	Proj. uzsāk. datums <sup>a</sup>	Proj. realiz. ilgums <sup>a</sup>	Atbildīgais par projekta īstenošanu (sadarbības partneri) <sup>a</sup>
<b>1. Izglītība<sup>a</sup></b>												
1.1. <sup>a</sup>	Krāslavas novada vispārējo izglītības iestāžu mācību vides uzlabošana <sup>a</sup> (ERAF-SAM-8.1.2.) <sup>a</sup>	SM1-VTP1-RV1.1. <sup>a</sup>	□	Attiecinā mās <sup>a</sup> 3. 126°601 <sup>a</sup> □ Neattieci nāmās <sup>a</sup> 2-123-266 <sup>a</sup>	15% <sup>a</sup> 468°99 0 <sup>a</sup> □ 100% <sup>a</sup> □	85% <sup>a</sup> 2. 65761 1 <sup>a</sup>	□	□	Stadiona Gr. Plāteru ielā pārbūve <sup>a</sup> Ergonomiskas mācību vides nodrošināšana, klašu telpu iekārtošana, ventilācijas sistēmas izbūve, informācijas tehnoloģiju iegāde, mēbeļu iegāde <sup>a</sup> Jaunas dienesta viesnīcas būvprojekts un būvniecība Raiņa ielā 25, Krāslavā <sup>a</sup>	2017 <sup>a</sup>	2021 <sup>a</sup>	KNP, IP, izglītības iestādes <sup>a</sup> Būvvalde <sup>a</sup>



# Piemērs



- **Projekts:**  
Nr.2.12. Indras Laimes muzeja un aušanas darbnīcu pakalpojumu attīstība
- **Rīcība: 1.3.**  
Kvalitatīvu kultūras un atpūtas pakalpojumu pieejamība
- **Prioritāte 1:**  
Kvalitatīvu un pieejamu pakalpojumu attīstība dažādām mērķa grupām, gudras pārvaldes, informācijas tehnoloģiju un iedzīvotāju līdzdalības attīstība

## Krāslavas novada ilgtspējīgas attīstības stratēģija līdz 2023.gadam

Vizītkarte

**Krāslavas novads - no Narūtas līdz Daugavai**

**Laimīgu, radošu, stipru un uzņēmīgu cilvēku sūpulis**

Krāslavas novada raksturlielumi  
01.07.2023

**Iedzīvotāju skaits - 21 702**

**Teritorijas platība - 2 289 km<sup>2</sup>** (lauksaimniecībā izmantojama zeme - 46,1%, meži - 37,32%, ūdeņi - 7,5%, 22,6% no kopējās platības ir īpaši aizsargājamas dabas teritorijas)

**Robežojas** ar Augšdaugavas, Preiļu, Rēzeknes, Ludzas novadiem un ir Eiropas Savienības robežpervačība ar Baltkrievijas Republiku

**Darbojas** 23 izglītības iestādes, 152 biedrības, 897 uzņēmumi

Krāslavas novada vērtības

**Krāslavas un Dagdas pilsētas, 24 pagasti** (Andrupenes, Andreju, Auzīnes, Aulejas, Bērziņu, Dagdas, Ezernieku, Grāveru, Indras, Izvaltes, Kaihniešu, Kaplejas, Kastujūnas, Kombuļu, Konstantīnovas, Krāslavas, Keļpovas, Piedrujas, Robežnieku, Šķaistas, Švariju, Šķaunes, Šķeltovas un Ūdrīti)

**Dabas dārgumi** - ~330 ezeri, īpašnieki - Drīzīti, Silvers, Veļņezers (Cērtioki), Ežezers (Ešā ezers), Cāmanis; Rāznas Nacionālās parks, Augšdaugava, Daugava un tās loki, Sauleskalns

**Kultūras enkurvietas** - Krāslavas pils komplekss, Andrupenes lauku sēta, Indras Laimes muzejs, Jaundomes muiža, Krāslavas un Dagdas vēsturiskie centri, dažādu konfesiju baznīcas

**Tradicionālās prasmes** - aušana, podniecība, kulinārais mantojums

**Uzņēmējdarbība** - lauksaimnieciskās produkcijas ražošanas un pārstrādes, vieglās rūpniecības, kokapstrādes, mežsaimniecības, tirdzniecības un lauku tūrisma uzņēmumi

Stratēģiskie uzdevējumi 2037

Krāslavas pilsēta kā reģionālās nozīmes attīstības centrs pozitīvi un sabalansēti ietekmē arī Dagdas pilsētas un lauku teritoriju attīstību, izceļot katras teritorijā vienas savdabību.

Visu paaudžu un tautību novada iedzīvotājiem tiek piedāvāta dzīve, darbam un atpūtai labvēlīga vide, daudzpusīgas izglītības iespējas, sporta un kultūras pasākumi, sociālie pakalpojumi.

Krāslavas novada 330 ezeri, neskatot uz ainaviskā daba Eiropas Savienības pierobežā un līkņupes Daugavas līcīši sagādā baudījumu un iedvesmo gan novada iedzīvotājus, gan viesus.

Novadā tiek rūpīgi saudzētas tā kultūrvēsturiskais mantojums, amati un daudzu tautību tradīcijas. Mērķtiecīgi atdzimst Krāslavas pils komplekss un citas kultūras mantojuma šķas, tiek saglabāta novada koka arhitektūra.

Novada iedzīvotājiem ir iespēja oļu savu labklājības līmeni, attīstot viedā draudzīgā rāzāšanu ar pievienoto vērtību, veicinot lauksaimniecisko un nelauksaimniecisko uzņēmējdarbību, radot atpazīstamus, inovatīvus un kvalitatīvus produktus.

Krāslavas novads ir atvērts sadarbībai pāri robežām.

Izstrādātājs

Krāslavas novada pašvaldība sadarbībā ar SIA "Reģionālie projekti", ar valsts dotācijas attīstības programmu "Izstrādei finansētu atbalstu

## Vīzija 2037:

**Krāslavas novads - ar izcilām ainaviskajām vērtībām un daudzveidīgu kultūrvēsturisko mantojumu bagāts un atpazīstams novads Latvijā dienvidaustrumos, kur dzīvo aktīvi iedzīvotāji, ir visiem pieejama un pievilcīga dzīves vide, sakārtota infrastruktūra, laba pārvaldība, un darbojas veiksmīgi un dinamiski uzņēmumi**



Stratēģiskais mērķis 1

Izglītots, radošs un aktīvs iedzīvotājs



Stratēģiskais mērķis 2

Dzīve, darbam un atpūtai pievilcīga vide un infrastruktūra



Stratēģiskais mērķis 3

Uzņēmējdarbību atbalstoša vide



Iesalsties arī Tu  
[kraslava.lv/zinas/sabiedrības-iedzīvotāji](https://kraslava.lv/zinas/sabiedrības-iedzīvotāji)  
Publiskā apspriešana līdz  
12.12.2021.

## Krāslavas novada attīstības programma līdz 2027.gadam Rīcības plāns



### Vidēja termiņa prioritāte 1

Kvalitatīvu un pieejamu pakalpojumu attīstība dažādām mērķa grupām, gudras pārvaldes, informācijas tehnoloģiju un iedzīvotāju līdzdalības attīstība

- 1.1. Kvalitatīvas dažādu līmeņu izglītības nodrošināšana vietējiem iedzīvotājiem
- 1.2. Kvalitatīvu veselības aprūpes un sociālās aizsardzības un pakalpojumu pieejamība
- 1.3. Kvalitatīvu kultūras un atpūtas pakalpojumu pieejamība
- 1.4. Kvalitatīvu sporta pakalpojumu pieejamība
- 1.5. Efektīva publiskā pārvalde, informācijas un pilsomniskās sabiedrības attīstība, atbalsts kopienu iniciatīvām
- 1.6. Drošības un civiltās aizsardzības uzlabošana

### Vidēja termiņa prioritāte 2

Viedas un klimatam draudzīgas tehniskās infrastruktūras, dzīvojamā fonda un vides kvalitātes attīstība

- 2.1. Transporta infrastruktūras attīstība un mobilitātes uzlabošana
- 2.2. Komunālo pakalpojumu infrastruktūras kvalitātes uzlabošana
- 2.3. Dzīvojamā fonda un publiskās ārtēpas attīstība
- 2.4. Dabas vērtību ilgtspējīga izmantošana
- 2.5. Enerģētika un klimatnoturība

### Vidēja termiņa prioritāte 3

Uzņēmējdarbības vides uzlabošana un uzņēmēju aktivizēšana

- 3.1. Uzņēmējdarbības sektora kapacitātes uzlabošana
- 3.2. Pašvaldības infrastruktūras un pakalpojumu attīstība uzņēmēju vajadzībām
- 3.3. Vienots tūrisma piedāvājums

### Horizontālās prioritātes

"Līdzsvarota teritorijas attīstība, vides un pakalpojumu pieejamība, "Digitalizācija, "Klimata neitralitāte, "Inovācijas, viedās tehnoloģijas, "Investoru piesaiste un darbvietu radīšana, "Kvalificētu cilvēkresursu piesaiste un attīstība, "Vides kvalitātes uzlabošana, "Teritorijas attīstībai veicināšana, "Pilsomniskās, aktīvas sabiedrības veidošana, "Gimēnēm draudzīgas vides veidošana, "Jauniešu un senioru aktivizēšana.



- "Atarās novads Latvijas pierobežā (Latgalē un Sēlijā)
  - Novads, kas ietilpst Latvijas arda
  - 130 ezeru novads (Ežezers - valsts bagātākais ezers, Veļņezers - reģionālmēroga, Rāznas Nacionālās parks teritorijā)
  - bagāts ar trīs no autenam Latvijas aizsargojamām (Latgalē ezers, Daugava ieleja, meži)
  - novads ražo tieši produkti "savājam iedzīvotājiem un ārtēpā
- "ES jēdā robeža ar Baltkrieviju
  - "UNESCO Nacionālās mantojuma teritorija "Augšdaugava"
  - "Gulbis Plāteru mantojuma galdaizve
  - "Pierobežu sadarbības centrs pieru valsts ierastomā "Dzīvās - daudzkārt ezers Baltijā
  - "Eiropas kultūrel mantojuma oļās
  - "Eimogionā "Ezera ezera" šūpulis
  - "Ekapota uzāzāzomai "Izārtākie novadaizkū

### Meklē vairāk informācijas!

Krāslavas novada ilgtspējīgas attīstības stratēģija un attīstības programma atrodamas: <https://kraslava.lv/pasvaldiba/attistiba-dokumenti>

A large, stylized green leaf graphic is positioned on the left side of the page. The leaf is filled with a vibrant green color and has a dark green, textured interior that resembles a dense forest of ferns. The background is a solid, light green color with several faint, overlapping circles in various shades of green.

TĀLĀKIE DOKUMENTU  
IZSTRĀDES SOĻI

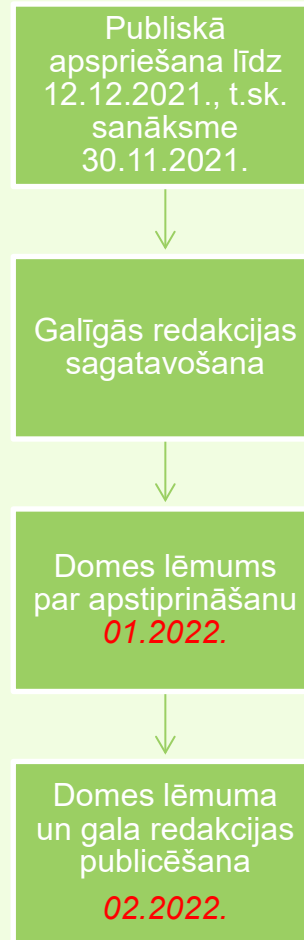
# Tālākais process

**Rakstiskus priekšlikumus** Stratēģijas un Programmas projektu papildināšanai var iesniegt [līdz š.g. 12.decembrim](#) (ieskaitot):

- 1) nosūtot pa pastu, adrese: Krāslavas novada pašvaldība, Rīgas 51, Krāslava, LV-5601,
- 2) ievietojot pie Krāslavas novada pašvaldības vai pie Vienotā klientu apkalpošanas centra Dagdā (Alejas ielā 4, Dagdā) esošajās pastkastēs,
- 3) nosūtot elektroniski uz [dome@kraslava.lv](mailto:dome@kraslava.lv),
- 4) ģeotelpiskās informācijas portālā ĢeoLatvija.

Fiziskām personām jānorāda vārds, uzvārds, dzīves vietas adrese un tālrunis, juridiskām - reģistrācijas numurs, juridiskā adrese un darbības vietas adrese.

Atbildes tiks sniegtas tikai uz atbilstoši juridiski noformētiem iesniegumiem.





“ *Kopā mīlam un  
veidojam jauno  
Krāslavas novadu!* ”





# IEDZĪVOTĀJU LĪDZDALĪBA

**Nedomā, ka Tavs viedoklis neko nevar ietekmēt.  
Arī lietus, kas veldzē augsni, sastāv no  
atsevišķām lāsēm. (K.Šeparde)**





# SADARBĪBA AR SABIEDRĪBU ATTĪSTĪBAS PLĀNOŠANAS PROCESĀ

Sabiedrības līdzdalības kārtība attīstības plānošanas procesā (MK noteikumi Nr.970)

**Līdzdalības tiesības TAP:** *ikvienam ir tiesības iepazīties ar spēkā esošajiem un publiskajai apspriešanai nodotajiem dokumentiem; piedalīties to publiskajā apspriešanā; izteikt, aizstāvēt savu viedokli, noteiktā termiņā iesniegt rakstveida priekšlikumus*



# INSTITŪCIJAS PIENĀKUMI

*Organizēt līdzdalību,  
noskaidrot viedokli,  
sniegtot pēc iespējas plašu  
un saprotamu informāciju;*

Informācija institūcijas mājas lapā internetā

Konsultācijas ar sabiedrību PIRMS lēmuma pieņemšanas;

**Institūciju pienākums** - izvērtēt izteiktos priekšlikumus, savus lēmumu pamatot, lēmumus paziņot sabiedrībai un priekšlikumu iesniedzējiem (S.Meiere)





# am jauniešus piedalīties logotipa izstrādē

## Sabiedrības līdzdalība

Dagdas un Aglonas novadu pašvaldības turpina darbu pie amā Krāslavas novada attīstības plānošanas un attīstības izstrādes. Gada sākumā tika organizēta iedzīvotāju aptauja Krāslavas novada attīstību; kopumā tika iesūtītas 192 alīdzinoši maz viedokļu tika saņemts no jauniešiem, tāpēc ūšus aicinām piedalīties papildu sabiedrības līdzdalības as saistīta ar jaunā Krāslavas novada tēla vizualizēšanu.

r šī gada 27.maijā apstiprināto projektu konkursa nolikumu niešus vecumā no 13 līdz 25 gadiem piedalīties amā Krāslavas novada attīstības dokumenta logotipa onkursā un izveidot logo, kas simbolizētu jauno Krāslavas kalpotu kā atpazīstamības veicinātājs novadā un ārpus tā.

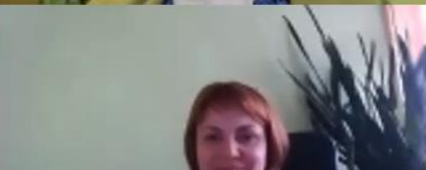


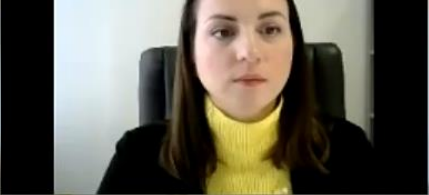
ciējas ar apvienojamiem Krāslavas un Dagdas novadiem, un s pagastiem, jāuzsver (pēc jauniešu domām)

ākās jaunā Krāslavas novada vērtības (dabas resursi (ezeri

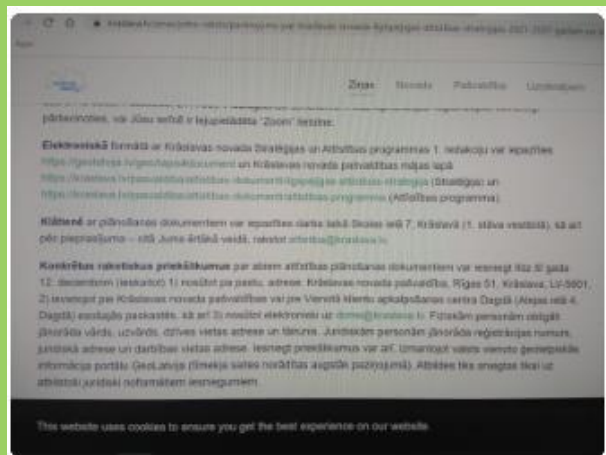
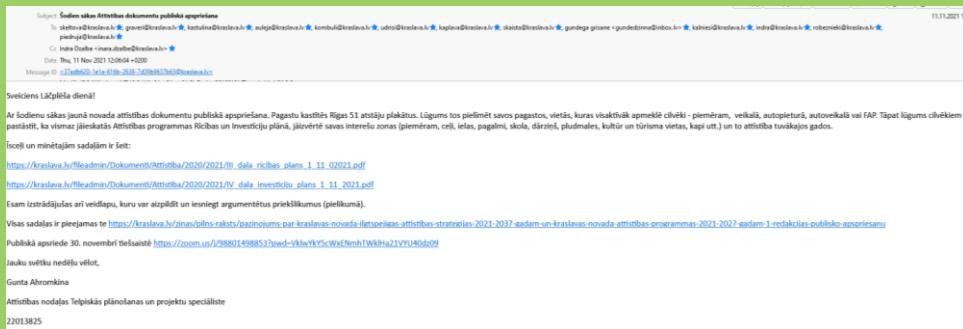


- Visas ziņas

- Informatīvais izdevums "Krāslavas Vēstis"
- Novads
- Dome
- Izglītība
- Sports
- Kultūra
- Projekti
- Informācija
- Būvniecība
- Sabiedrības līdzdalība
- Jauniešiem
- Zaļā vide
- Uzņēmējdarbība







## Join our Cloud HD Video Meeting

Zoom is the leader in modern enterprise video communications, with an easy, reliable cloud platform for video and audio conferencing, chat, and webinars across mobile, desktop, and zoom.us

Krāslavas novada iedzīvotāj, tava līdzdalība ir būtiska un nozīmīga! 30.11.2021. plkst. 14:00 attīstības dokumentu publiskā apspriešana. Pieslēdzies un izsaki priekšlikumus, kas būs svarīgi Krāslavas novada nākotnē.

Tavi priekšlikumi Tavai nākotnei! Pieslēgšanās saite:

<https://zoom.us/j/98801498853?pwd=VklwYkY5cWxENmhTWkHhZlVU40dz09>

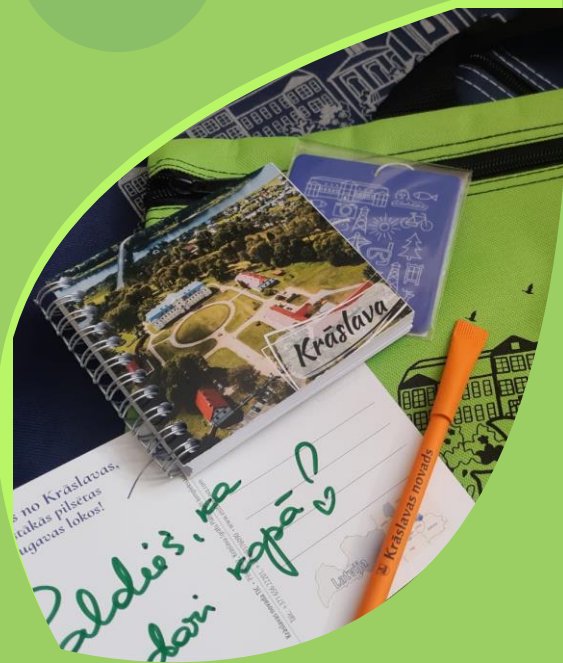
(Meeting ID: 988 0149 8853, Passcode: 217768). Pieslēgšanās sanāksmei ir bez iepriekšējas reģistrācijas,

Lai būt informētam un zināt, kas ir Krāslavas novada ilgtspējīgas attīstības stratēģija 2021.–2037. gadam un Krāslavas novada attīstības programma 2021.–2027. gadam, iepazīsties ar dokumentiem <https://ieej.lv/0DcUE> Tiekamies publiskās apspriešanas sanāksmē 30.novembrī!

10:43

Labdien! Gribu Jūs painformēt, ka līdz 12.12.21. var izteikt priekšlikumus pilsētas un novada attīstībai, kurus pašvaldība ņems vērā, plānojot novada attīstību līdz 2027.gadam. Iedzīvotāji aicināti būt aktīviem un izteikt savus priekšlikumus, pat nereaļus, jo tai skaitā no tiem būs atkarīgs, lai pašvaldība saņemtu finansējumu dažādiem projektiem. Būsim aktīvi un sniegsim priekšlikumus, lai mūsu bērniem ir nākotne dzimtajā pilsētā. Informācija pieejama [kraslava.lv](https://kraslava.lv) un Ezerzemes pēdējā izlaidumā. P.S. Es neesmu ar to saistīta, vienkārši man ir daudz ideju, kā padarīt pilsētu vēl pievilcīgāku un domāju Jums tāpat ir ar ko padalīties. 😊

11:36



LĪDZDALĪBA – no  
psiholoģiskā viedokļa dara  
mūs laimīgākus,  
no sociāli ekonomiskā  
viedokļa veicina valsts  
attīstību,  
dara demokrātiju  
demokrātiskāku (M.Ābeltiņa)



PAKALPOJUMI

INFRASTRUKTŪRA

CILVĒKS

VIDE

## IZAICINĀJUMI (Iedzīvotāju aptauja 2021)

**Ceļi un ielu infrastruktūra sakārtošana** (ceļš Krāslava – Izvalta, Murovanka – Robežnieki – Nauļāni, Dagdas pilsētas ielas, daudzdzīvokļu namu pagalmi u.c.), **Administratīvie** (pienākumu izvērtēšana, resursi un attīstība arī attālākos pagastos, pieredzes pārņemšana) un **komunālo jautājumu** (dzīvojamais fonds, vienoti tarifi, atkritumu apsaimniekošana) sakārtošana; **Veselības, sociālo un izglītības pakalpojumu** attīstība ģimenēm, **vides attīstība uzņēmējdarbībai** (bijušo skolu piepildīšana, atbalsts mazajiem ražotājiem); **sabiedriskā kārtība** (videonovērošana, darbs ar romiem); **dzīves vides labiekārtošana** (sabiedriskās tualetes pilsētās, skvēru labiekārtošana Krāslavā, zviļņi un ģērbtuves peldvietās, graustu demontāža, ceļmalu kopšana utt.), vides fiziskā pieejamība (augstas kāpnes, pandusi cilvēkiem ratiņkrēsls, mammām, senioriem); **kultūras dzīves attīstība** (pasākumu daudzums un kvalitāte, estrādes modernizācija Krāslavā), uz attīstību un papildus resursu piesaisti vērsts komandas darbs, caurspīdīga un pilnīga informācija, vienlīdzīgs atalgojums, iedzīvotāji kā līdzatbildīgi lēmumu pieņēmēji u.c.





Būt pilsonim prasa  
iedziļināšanos, laiku, spēkus,  
piepūli, mērķtiecīgumu,  
čaklumu, personības  
briedumu un drosmi  
uzdrīkstēties

**Vienkāršāk ir nebūt pilsonim, bet būt  
patērētājam**  
(M.Ābeltiņa)

# PALDIES!

Jautājumi?  
Komentāri?

Gunta AHROMKINA

gunta.ahromkina@kraslava.lv  
22013825



## **9. Pielikums. Pārskats par publiskās apspriešanas sanāksmes priekšlikumu izvērtējumu**

---

## PAZIŅOJUMS

### **Par Krāslavas novada Ilgtspējīgas stratēģijas 2021.-2027.gadam un Attīstības programmas 2021. – 2027. gadam 1. redakcijas publiskās apspriešanas sanāksmes rezultātiem**

Krāslavas novada pašvaldība informē, ka ir noslēgusies Krāslavas novada pašvaldības Krāslavas novada Ilgtspējīgas stratēģijas 2021.-2027.gadam un Attīstības programmas 2021. – 2027. gadam 1. redakcijas publiskā apspriešana, kas norisinājās laika posmā no šī gada 11.novembra līdz 12.decembrim (ieskaitot), t.sk. sabiedriskās apspriešanas sanāksme, kas notika **tiešsaistē šī gada 30.novembrī**.

Saskaņā ar Krāslavas novada pašvaldības domes 2021. gada 28. oktobra lēmumu (protokols Nr. 9, 22.§) “Par Krāslavas novada ilgtspējīgas attīstības stratēģijas 2021.–2037. gadam un Krāslavas novada attīstības programmas 2021.-2027. gadam 1. redakcijas nodošanu publiskajai apspriešanai” tika veikta izstrādāto attīstības dokumentu publiskā apspriešana.

Sabiedriskā apspriedes sanāksme notika tiešsaistē, 2021. gada 30.novembrī plkst. 14.00. Sabiedriskās apspriešanas sanāksmē dokumenta izstrādes vadītāja, Krāslavas novada domes Attīstības nodaļas vadītāja Ināra Dzalbe sniedza klātesošajiem prezentāciju par dokumentu 1.redakcijas izstrādes gaitu, iepazīstināja ar tajā ietvertajām sadaļām, informējot, ka sējums par Sabiedrības iesaistes pasākumiem tiks sagatavots pēc publiskās apspriešanas gaitā izteiktajiem priekšlikumiem.

Sanāksmei tiešsaistē reģistrējušies 50 dalībnieki, neregulāri pieslēdzoties līdz pat 67 dalībniekiem.

Saņemtie 36 priekšlikumi apkopoti tabulā (saņemtie priekšlikumi ārpus sanāksmes apkopoti atsevišķi):

---

<u>Nr</u> : <u>p.k</u> :	<u>Iebilduma/</u> <u>priekšlikuma</u> <u>iesniedzējs</u>	<u>Iesniegtā iebilduma/ priekšlikuma būtība</u>	<u>Nemts vērā/</u> <u>nav nemts</u> <u>vērā</u> <u>attīstības</u> <u>dokumentos</u>	<u>Pamatojums, ja iebildums/priekšlikums nav</u> <u>nemts vērā</u>
1.	<b>Vides izglītības un kultūras centrs "Ķepa", R.Stepiņa</b>	Par Vides izglītības un kultūras centra "Ķepa" iekļaušanu attīstības plānā	Ņemts vērā	Rīcības plāna U 3.3.2.
2.	<b>Velta Bērtiņa</b>	Par daudzkrāsaino "bleķa" vai tamlīdzīga materiāla žogu uzstādīšanas kontroli, lai nebojātu unikālo pilsētas ainavu Par soda naudu uzlikšanu vēsturisko ēku īpašniekiem (vecu poliklīniku pretī Krāslavas katoļu baznīcai un pils kompleksa ēku parkā), jo vēsturiskās ēkas iet bojā	Ņemts vērā	Rīcības plāna uzdevums 1.5.1. papildināts ar "Sekmēt aktīvāku pašvaldības darbu cīņā ar nelegālu būvniecību, vienota stila ievērošanu būvniecībā un vidi degradējošu ēku sakopšanu". Teritorijas plānojuma jautājums.
3.	<b>Inese Budreviča</b>	Par pilsētas autobusa vai vismaz papildus pieturu DAP autobusiem ierīkošanu pilsētas teritorijā, piemēram Augusta ielā, pie pilsētas kapiem. Par vienotas biļetes ieviešanu.	Ņemts vērā	Rīcības plāna uzdevums U 2.1.1. Uzlabot un satiksmes drošību un mobilitāti papildināts ar Sekmēt sabiedriskā transporta kustības atjaunošanu Krāslavā. Vēršam uzmanību, ka pašvaldība pati ar komercpārvadājumiem nenodarbojas. Augusta ielā, kas ir tranzītiela, papildu pieturu ierīkot nav atļauts, pie pilsētas kapiem (Meža kapiem un vecajiem) ir pieturas.

4.	<b>Žanna Aišpure</b>	Par mobilo sakaru uzlabošanu Ķepovas pagastā	Ņemts vērā	Rīcības plāna uzdevums U 1.5.4. izteikts sekojošā redakcijā: “Veicināt bezvadu interneta un mobilo sakaru tīkla pārklājuma paplašināšanu”.  Vēršam uzmanību, ka pašvaldība pati ar komercpakalpojumiem nenodarbojas.
5.	<b>Marita Grebeža</b>	Par gājēju ceļu Priežmales ciematā (Ilzas iela) ar apgaismojumu	Daļēji ņemts vērā	Rīcības plāns U2.1.2. Investīciju plānā 3.12 Minētais ceļš ir valsts ceļš V569 Malta – Lazareva - Priežmale
6.	<b>Sandra Rakova</b>	Par Priežmales centra ielas - Ilzas ielas pārbūvi visa ciemata garumā	Daļēji ņemts vērā	Rīcības plāns U2.1.2. Investīciju plānā 3.12 Minētais ceļš ir valsts ceļš V569 Malta – Lazareva - Priežmale
7.	<b>Sandra Rakova</b>	Saistībā ar 1.2.2. punktā minētajiem sociālajiem pakalpojumiem ļoti nepieciešams ceļš līdz valsts aprūpes centram	Daļēji ņemts vērā	Šobrīd tas ir valsts ceļš V644 pievedceļš Krastiņu pansionātam
8.	<b>Sandra Rakova</b>	2.1.1. transporta infrastruktūras attīstība - Priežmalē ceļš līdz auto pieturai- gājēju ceļš	Daļēji ņemts vērā	Rīcības plāns U 2.1.2. Investīciju plānā 3.12 Minētais ceļš ir valsts ceļš V569 Malta – Lazareva - Priežmale
9.	<b>Sandra Rakova</b>	Nepieciešams sakārtot pludmali (2.4.3. sadaļā) pie Ilzes Geranimovas ezera un nobraucamo ceļu.	Ņemts vērā	Investīciju plānā 5.13. Nav informācijas par pludmales īpašumtiesībām
10.	<b>Sandra Rakova</b>	2.1.2. sadaļā papildināt par to, ka nav sabiedriskā transporta no Krāslavas uz Priežmali.	Daļēji ņemts vērā	Rīcības plāna uzdevums U 2.1.1. “Sekmēt sabiedriskā transporta tīkla ērtu piedāvājumu, kas pieejams visām iedzīvotāju grupām” Vēršam uzmanību, ka pašvaldība pati ar komercpārvadājumiem nenodarbojas.

11.	<b>Astrīda Leikuma</b>	Par dabas takas attīstību Šķeltovā	Ņemts vērā	Rīcības plāns U 2.4.3.
12.	<b>Jelena Avsjukeviča</b>	Uz Meža kapiem vajadzīga ietves ierīkošana	Ņemts vērā	Investīciju projekts 3.10. Informējot VAS "Latvijas Valsts Ceļi", jo minētais ceļš A6 ir valsts ceļš
13.	<b>Jelena Avsjukeviča</b>	Daudz tukšu ēku- Lāčplēša iela un Turgus iela	Ņemts vērā	Rīcības plāna uzdevums 1.5.1. papildināts ar "Skmēt aktīvāku pašvaldības darbu cīņā ar nelegālu būvniecību, vienota stila ievērošanu būvniecībā un vidi degradējošu ēku sakopšanu". Teritorijas plānojuma jautājums.
14.	<b>Jelena Avsjukeviča</b>	Ceļu infrastruktūra - Robežnieku ceļš	Daļēji ņemts vērā	Minētais ceļš ir valsts ceļš (iekļauts rīcības plānā kā "Austrumu stīga")
15.	<b>Jelena Avsjukeviča</b>	Dzīvnieku patversmi atvērt	Ņemts vērā	Papildināt Rīcības plāna uzdevuma "U 1.6.1. aktivitātē "Atbalstīt iedzīvotāju iniciētas dzīvnieku patversmes izveidi" ar "vai kaķu mājiņu uzstādīšanu pagaidu dzīvošanai"  Vēršam uzmanību, ka aktivitāte īstenojama ar sabiedrības līdzdalību.
16.	<b>Jelena Avsjukeviča</b>	Zivju resursi - nepieciešams izveidot zivju mazuļu audzētavu	Daļēji ņemts vērā	Pašvaldības kompetencē ir ražošanas zonu attīstība, taču ne tieša uzņēmējdarbība. Ražošanas zonu attīstība ir iekļauta Rīcības plāna 3.2. Rīcības virzienā "Attīstīt pašvaldības infrastruktūru un pakalpojumus uzņēmēju vajadzībām". Konceptuāli nav ierobežojumu biznesa idejas par zivju mazuļu audzētavu īstenošanai.
17.	<b>Jelena Avsjukeviča</b>	Atvērt rehabilitācijas centru gan bērniem, gan novada invalīdiem	Daļēji ņemts vērā	Plānots atvērt dienas centru un sociālās palīdzības centru bērniem ar funkcionālajiem traucējumiem, dienas centru pieaugušajiem ar garīga rakstura

				traucējumiem (Investīciju plāna projekts 9.1.)
18.	<b>Svarinska Ārija</b>	1. Problēma Dagdā ir gājēju infrastruktūra, jo izņemot Daugavpils ielu un Alejas ielu, nav trotuāra, pat no autoostas līdz skolai (pa Liepājas ielu), kas vēsturiski ir bijusi, gājējiem ir arī problēma nokļūt Dagdas kapos	Ņemts vērā	Investīciju projekts 3.11.
19.	<b>Svarinska Ārija</b>	Dagdā radusies situāciju Liepājas ielā, kurā atļauta meža iestādīšana, lai nekādas līdzīgas aktivitātes turpmāk neatļautu, teritorijas plānojumos ņemt vērā, ka pilsētā nestāda mežu.	Nav ņemts vērā	Teritorijas plānojuma jautājums
20.	<b>Inga Leikuma</b>	Veidot muzeju Izvaltas skolas un pagasta ēkas neizmantotajā daļā	Ņemts vērā	U 1.3.2. Veikt kultūrvēsturiskā mantojuma saglabāšanu, atjaunošanu un infrastruktūras pielāgošanu
21.	<b>Inga Leikuma</b>	Izmantot bijušo Izvaltas skolu kā bāzi sporta komandu treniņnometnēm vai cita veida pasākumiem	Ņemts vērā	U 1.4.1. Veicināt piedāvājuma daudzveidību un pieejamību sporta jomā
22.	<b>Inga Leikuma</b>	Izveidot rehabilitācijas vai pilnvērtīgas dzīves vidi, vidi ģimenēm, kuru ģimenes locekļi ir ar kustību vai garīgiem traucējumiem, kur varētu atbalstīt šīs ģimenes, dodot viņiem iespēju strādāt (darba dienas laika) vai uz vairākām dienām	Daļēji ņemts vērā	Plānots atvērt dienas centru un sociālās palīdzības centru bērniem ar funkcionālajiem traucējumiem, dienas centru pieaugušajiem ar garīga rakstura traucējumiem
23.	<b>Inga Leikuma</b>	Sakārtot publiskās peldvietas - Sargovas ezera pludmali	Ņemts vērā	Rīcības plāna U 2.4.3. Sekmēt zaļo zonu un atpūtas zonu attīstību”



24.	<b>Snežana Petroviča</b>	Piedāvājums “šķirotu atkritumu sistēmas attīstība”- papildināt ar lietoto apģērbu, mantu apmaiņas punkta izveide	Ņemts vērā	U 2.2.3. Uzlabot atkritumu saimniecības pakalpojumu kvalitāti
25.	<b>Snežana Petroviča</b>	Investīciju plāna 7. 10. punktu papildināt ar “citiem pagalmiem gan Krāslavā, gan Dagdā”	Ņemts vērā	Investīciju plāna projekts 7.9.
26.	<b>Snežana Petroviča</b>	Ir šautuve- nepieciešams uzlabot šo šautuvi, lai varētu organizēt Latvijas mēroga sacensības/čempionātus	Ņemts vērā	Investīciju plāna projekts 1.3.
27.	<b>Tatjana Kozačuka</b>	Velotūrisma attīstībai, paturpināt Piedrujas velomaršrutu līdz Indrai un tālāk, apkārt Ežezeram atjaunot marķējumu, labiekārtot atpūtas vietas	Ņemts vērā	U 3.3.2. Attīstīt tūrisma infrastruktūru
28.	<b>Tatjana Kozačuka</b>	Turpināt attīstīt publisko pludmali pie Zirga ezera pludmale”, izveidot jaunu ietvi vai celiņu, uzlabot piekļuvi	Ņemts vērā	U 3.3.2. Attīstīt tūrisma infrastruktūru
29.	<b>Tatjana Kozačuka</b>	Pievērst uzmanību ezeriem gan Dagdā, gan Krāslavā, gan pagastos, vairāk publisku atpūtas vietu	Ņemts vērā	
30.	<b>Aina Odiņeca</b>	Priekšlikums papildināt rīcības plānā 1.1.3. uzdevumu ar aktivitāti- veicināt darbā ar jaunatni kvalitatīvas izglītības un ilgtspējīgas sistēmas attīstību un veicināt jauniešu līdzdalību visās dzīves jomās	Ņemts vērā	

31.	<b>Aina Odiņeca</b>	Investīcijas plānā papildināt ar “Digitālā un mobilā darba ar jaunatnes sistēmas attīstība, Dagdas pilsētas un pagastu apvienības izglītojamo pašpārvalžu stiprināšana”	Ņemts vērā	
32.	<b>Inta Murāne</b>	Izveidot bioloģisko atkritumu kompostēšanas laukumu	Ņemts vērā	U 2.2.3. Uzlabot atkritumu saimniecības pakalpojumu kvalitāti
33.	<b>Inta Murāne</b>	Investīciju plānā - Citi ceļi un ielas iekļaut Daugavas laba krasta piebraucamo ceļu no Lielās ielas līdz Ebreju kapiem un arī mazās ielas- (atsevišķos posmos nav arī izbūvēta kanalizācija)	Ņemts vērā	Investīciju projekts 3.10.
34.	<b>Ērika Zarovska</b>	Punktā 1.11. pielikt vārdu - profesionālā ievirze	Ņemts vērā	
35.	<b>Irēna Maļuhina</b>	Kultūra - nepieciešams novada koordinators	Ņemts vērā	<b>U 1.3.1. aktivitāte</b> Izveidot vienotu, pieejamu un koordinētu kultūras jomas pakalpojumu
36.	<b>Oksana Deporta</b>	Piešķirt funkcijas Krāslavas pilsētas ēkām un būvēm, kuras ir tukšas un nav lietotas (piemēram, ūdenstornis un citas ēkas, kur ir potenciāls izveidot interesantas vietas jauniešiem)	Daļēji ņemts vērā	Rīcības plāna uzdevums 1.5.1. papildināts ar “Sekmēt aktīvāku pašvaldības darbu cīņā ar nelegālu būvniecību, vienota stila ievērošanu būvniecībā un vidi degradējošu ēku sakopšanu”. Ievērojot īpašumtiesības.

- *1.tabula Iesniegtie darba grupas priekšlikumi par attīstības plānošanas dokumentu*

Pārskats publicējams pašvaldības mājas lapas [kraslava.lv](https://kraslava.lv) sadaļā <https://kraslava.lv/zinas/sabiedribas-lidzdaliba>.

Par programmas izstrādi atbildīgā persona ir Krāslavas novada pašvaldības Attīstības nodaļas vadītāja Ināra Dzalbe, tālrunis: 656 20032, e-pasts: [attistiba@kraslava.lv](mailto:attistiba@kraslava.lv).

*Pielikums:*

*Sabiedriskās apspriešanas sanāksmes protokols*

*Pielikums Nr.1. Dalībnieku saraksts*

*Pielikums Nr. 2 I.Dzalbes prezentācija*

*Pielikums Nr.3. G.Ahromkinas prezentācija*

## **10. Pielikums. Pārskats par publiskās apspriešanas rakstisko priekšlikumu izvērtējumu**

---

## PAZIŅOJUMS

### Par Krāslavas novada Ilgtspējīgas stratēģijas 2021.-2027.gadam un Attīstības programmas 2021. – 2027. gadam 1. redakcijas publiskās apspriešanas sanāksmes rezultātiem

Krāslavas novada pašvaldība informē, ka ir noslēgusies saskaņā ar Krāslavas novada pašvaldības domes 2021. gada 28. oktobra lēmumu (protokols Nr. 9, 22.§) “Par Krāslavas novada ilgtspējīgas attīstības stratēģijas 2021.–2037. gadam un Krāslavas novada attīstības programmas 2021.-2027. gadam 1. redakcijas nodošanu publiskajai apspriešanai” uzsāktā Krāslavas novada pašvaldības Krāslavas novada Ilgtspējīgas stratēģijas 2021.-2027.gadam un Attīstības programmas 2021. – 2027. gadam 1. redakcijas publiskā apspriešana, kas norisinājās laika posmā no šī gada 11.novembra līdz 12.decembrim (ieskaitot), t.sk. sabiedriskās apspriešanas sanāksme, kas notika tiešsaistē šī gada 30.novembrī.

Sabiedriskā apspriedes sanāksme notika tiešsaistē, 2021. gada 30.novembrī plkst. 14.00. Saņemtie 38 priekšlikumi no 17 iedzīvotājiem apkopoti Paziņojumā par apspriešanas sanākumi (pielikumā).

Vairākas iestādes ir iesniegušas precizējošu informāciju investīciju plānam.

Apspriedei noteiktajā termiņā, līdz 2021.gada 12.decembrim, iesniegti 28 formāli iesniegumi no iedzīvotājiem un iestādēm, vairāki epasti, kopumā 112 atsevišķi priekšlikumi, 1 priekšlikums saņemts geolatiija.lv portālā (apkopojums tabulā pielikumā).

<b><u>Nr. P.k</u></b> :	<b><u>Iebilduma/ priekšlikuma iesniedzējs</u></b>	<b><u>Iesniegtā iebilduma/ priekšlikuma būtība</u></b>	<b><u>Nemts vērā/ nav ņemts vērā attīstības dokumentos</u></b>	<b><u>Pamatojums, ja iebildums/priekšlikums navņemts vērā</u></b>
1.	<b>Gunita Purviņa- Bebriša</b>	Ierīkot drošības barjeras vai žogu pie Krāslavas ģimnāzijas sporta ierīču laukuma	Daļējiņemts vērā	Priekšlikums ir ārpus pašvaldības attīstības dokumentu detalizācijas tvēruma. Āra trenāžieru laukums nav paredzēts pirmsskolas/ sākumskolas bērniem, kam nepieciešama uzraudzība. Informācija tiks ievērtēta, projektējot Pils ielas pārbūvi
2.	<b>Gunita Purviņa- Bebriša</b>	Uzlabot sabiedriskās tualetes stāvokli Krāslavas centrā Uzstādīt biotualetes pie pilsētas lielveikaliem	Ņemts vērā Daļējiņemts vērā	Biotualesu izvietošana pie lielveikaliem atkarīga no zemes gabalu īpašniekiem, labierīcībām jābūt nodrošinātām lielveikalos

3.	<b>SIA "Amodus"</b>	Pašvaldības ceļa "Murāni-Grišāni" (Andrupenes pagasts) pārbūve (kad. Nr. 60420093002)	Ņemts vērā	Investīciju projekts 11.7. Papildus ir nepieciešama zemes gabala robežu precizēšana
4.	<b>SIA "Eiropas reģionālā tūrisma institūts"</b>	Valsts vietējā autoceļa Konstantinova-Skaista (V632) pārbūve, izbūvējot cieto segumu	Daļēji ņemts vērā	Investīciju projekts 11.10., Rīcības plāna U 2.1.2. Ceļa pārbūve būtu iespējama ilgtermiņā, pašvaldībai veicot tā pārņemšanu no valsts un piesaistot ES finanšu līdzekļus atbilstoši programmu izvirzītājiem nosacījumiem (piem., atbalsts uzņēmējdarbības veicināšanai, komersantiem izveidojot jaunās darbavietas un veicot ieguldījumu uzņēmumu attīstībai)
5.	<b>Krāslavas ģimnāzija</b>	Seguma nomaina skolas laukumā pie galvenās ieejas, celiņš no autostāvvietas līdz galvenajai ieejai	Ņemts vērā	
6.	<b>Krāslavas ģimnāzija</b>	"Zaļās klases" izveide skolas ābeļdārzā, soliņu ierīkošana	Ņemts vērā	
7.	<b>Krāslavas ģimnāzija</b>	Segtas nojumes ar trim sienām izveidošana skolas autobusu pieturā	Ņemts vērā	
8.	<b>Krāslavas ģimnāzija</b>	Piespiedu ventilācijas ierīkošana skolas sporta zālē	Ņemts vērā	
9.	<b>Kašūlinas pagasta pārvalde</b>	VTP2 Apgaismojuma un gājēju celiņa ierīkošana galvenajai ciema ielai – Ilzas ielai, kas ved arī līdz Priežmalas pamatskolai	Daļēji ņemts vērā	Rīcības plāns U2.1.2. Investīciju plānā 3.12 Minētais ceļš ir valsts ceļš V569 Malta – Lazareva – Priežmale
10.	<b>Kašūlinas pagasta pārvalde</b>	RN1.3., RV 3.3., RV 3.2. Izveidot labiekārtotu publiski pieejamu pludmali ar sportu veicinošiem elementiem	Ņemts vērā	Investīciju plānā 5.13. Nav informācijas par pludmales īpašumtiesībām

11.	<b>Andzeļu pagasta pārvalde</b>	Ierīkot publisko peldvietu un bērniem piemērotu laukumu rotaļu zonu pie Ežezera Andzeļu ciemā	Ņemts vērā Investīciju plānā 5.13.	Nav informācijas par peldvietas īpašumtiesībām
12.	<b>Andzeļu pagasta pārvalde</b>	Uzlabot gājēju ietvi Andzeļos	Daļēji ņemts vērā Investīciju plānā 3.13.	Nav skaidra ietves atrašanās vieta/ īpašumpiederība
13.	<b>Andzeļu pagasta pārvalde</b>	Uzlabot ceļu Andzeļi-Dagda	Daļēji ņemts vērā U 2.1.2.	Valsts vietējais autoceļš V 616 ir valsts ceļš
14.	<b>PII “Pīlādzītis”</b>	U 1.1.1. Papildināt iekļaujošās izglītības atbalstu	Ņemts vērā	Priekšlikumus parakstījušas PII “Pīlādzītis” vadītāja, LIZDA pirmorganizācijas priekšsēdētāja, Padomes priekšsēdētāja
15.	<b>PII “Pīlādzītis”</b>	U 1.1.2. Renovēt PII teritorijā iekārtas	Ņemts vērā	
16.	<b>PII “Pīlādzītis”</b>	U 1.1.3. Atbalstīt interešu izglītību no pirmsskolas izglītības posma	Ņemts vērā	
17.	<b>PII “Pīlādzītis”</b>	U 1.1.4. Nodrošināt profesionālo izglītību bērnu aprūpētājiem un skolotāju palīdzēm	Nav ņemts vērā	Priekšlikums ir ārpus pašvaldības attīstības dokumentu tvēruma. Bērnu aprūpētāja un skolotāja palīga darba pienākumu aprakstu sagatavo attiecīgā izglītības iestāde, par pamatu ņemot Profesiju klasifikatorā ietvertās kvalifikācijas pamatprasības (nepieciešamo izglītību) un profesionālās darbības pamatuzdevumus, kā arī citus normatīvos aktus, kas reglamentē konkrētas jomas profesijas. Līdz ar ko izglītības līmenis vai darbam nepieciešamās zināšanas šiem darbiniekiem ir jāpaaugstina patstāvīgi, vai vienojoties ar izglītības iestādi.
18.	<b>PII “Pīlādzītis”</b>	U 1.2.2. Nodrošināt asistenta pakalpojumus bērniem līdz 5 gadu vecumam (atbilstoši veselības problēmām)	Ņemts vērā	

19.	<b>PII</b> “Pīlādzītis”	U 1.2.2. Izveidot tualetes personām ar invaliditāti pašvaldības ēkās	Ņemts vērā	
20.	<b>PII</b> “Pīlādzītis”	U 1.2.3. Izveidot emocionālās vides drošību un labbūtību darba kolektīvos	Daļēji ņemts vērā	Priekšlikums ir ārpus pašvaldības attīstības dokumentu tvēruma. Personāla vadības uzdevumi tiek izskatīti katras iestādes darba organizācijas ietvaros. Par to atbildīgi iestāžu vadītāji.
21.	<b>PII</b> “Pīlādzītis”	U 1.2.3. Izveidot monitoringa sistēmu un mediatoru sadarbību starp pašvaldībām un pašvaldības iestādēm	Daļēji ņemts vērā	Priekšlikums ir ārpus pašvaldības attīstības dokumentu tvēruma. Pašvaldības iestādēm ir iespējas patstāvīgi sazināties, komunicēt un sadarboties savā starpā, lai risinātu aktuālus jautājumus
22.	<b>PII</b> “Pīlādzītis”	U 1.3.1. Turpināt sadarbību ar vispārīzglītojošajām un profesionālās ievirzes iestādēm, aktīvi iesaistot bērnus un jauniešus kultūras norisēs	Nav ņemts vērā	Priekšlikums ir ārpus pašvaldības attīstības dokumentu tvēruma. Pašvaldības izglītības iestādēm ir iespējas un resursi, lai patstāvīgi turpinātu priekšlikumā minēto sadarbību.
23.	<b>PII</b> “Pīlādzītis”	U 1.4.1. Papildināt pirmsskolu resursus ar āra kustību aktivitāšu iekārtām	Nav ņemts vērā	Jau minēts pie U 1.1.2
24.	<b>PII</b> “Pīlādzītis”	U 1.4.1. Izveidot pilsētvidē sporta aktivitāšu objektus bērniem no 3 gadiem	Nav ņemts vērā	Neprecīzs formulējums, visi laukumi ir domāti bērniem, kas vecāki par 3 gadiem.
25.	<b>PII</b> “Pīlādzītis”	U 1.4.1. Atbalstīt Krāslavas novada bērnu sporta nometņu organizēšanu	Ņemts vērā	
26.	<b>PII</b> “Pīlādzītis”	U 1.4.2. Nodrošināt modernu ekipējumu izveidoto sporta un aktīvās atpūtas infrastruktūras objektu darbībai (pirmsskolu un skolu sporta inventārs un aprīkojums)	Ņemts vērā	



27.	<b>PII</b> “Pīlādzītis”	U 1.6.1. Turpināt uzstādīt video novērošanas kameras Krāslavas pilsētā (t.sk. izglītības iestādēs)	Ņemts vērā	
28.	<b>PII</b> “Pīlādzītis”	U 1.6.2. Veikt gaismas un gaisa kvalitātes pārbaudes izglītības iestādēs	Daļēji ņemts vērā	Priekšlikums ir ārpus pašvaldības attīstības dokumentu tvēruma. Pirmsskolu un vispārējās izglītības mācību iestāžu telpu temperatūru un apgaismojumu nosaka 17.09.2013. MK noteikumi Nr. 890 “Higiēnas prasības bērnu uzraudzības pakalpojuma sniedzējiem un izglītības iestādēm, kas īsteno pirmsskolas izglītības programmu” un gaismas kvalitātes pārbaudes jau tiek veiktas
29.	<b>PII</b> “Pīlādzītis”	U 2.1.1. Nodrošināt skolu autobusu reisu visām iedzīvotāju grupām (vecāki, skolotāji)	Nav ņemts vērā	Pašvaldība nenodarbojas ar komercpārvaldījumiem. Skolēnu pārvaldījumu organizēšana pašvaldībā ir veicama, par pamatu ņemot bērnu intereses (mazāks gaidīšanas laiks līdz transportam uz/no mājām, mazāks pavadītais laiks ceļā u. Tml.). Pieaugušajiem (t.sk. vecākiem, skolotājiem) pastāv alternatīvi risinājumi.
30.	<b>PII</b> “Pīlādzītis”	U 2.2.1. Izveidot dzeramā ūdens brīvu piekļuvi publiskajā vietā (dzeršanai karstā laikā vasarā)	Daļēji ņemts vērā	Nav konkrētu risinājumu
31.	<b>PII</b> “Pīlādzītis”	U 2.2.3. Papildināt atkritumu tvertņu daudzumu pilsētas ielās	Ņemts vērā	
32.	<b>PII</b> “Pīlādzītis”	U 2.2.3. Popularizēt atkritumu, materiālu otrreizēju pārstrādi: darbnīcas, lietotu mantu apmaiņas punkti, lietotu mantu tirdziņi)	Ņemts vērā	
33.	<b>PII</b> “Pīlādzītis”	U 2.2.4. Nodrošināt pakalpojumu kapu sakopšanai	Daļēji ņemts vērā	Krāslavas novada pašvaldības 2008.gada saistošie noteikumi Nr.7 „Krāslavas novada kapsētu uzturēšanas noteikumi” nosaka, ka kapavietas uzturētājs (fiziska persona, ar kuru noslēgts līgums par ģimenes kapavietas izveidošanu un kopšanu) var kopt kapa vietu pats vai arī noslēgt līgumu par kapa vietas kopšanu ar

				juridisku vai fizisku personu, kura savu darbību saskaņojusi ar kapsētas apsaimniekotāju. ( <a href="https://kraslava.lv/pasvaldiba/normativie-akti">https://kraslava.lv/pasvaldiba/normativie-akti</a> Krāslavas novada kapsētu uzturēšanas noteikumi (konsolidēti))
34.	<b>PII</b> <b>“Pīlādzītis”</b>	U 2.3.1. Veikt dzīvojamā fonda regulāru dezinfekciju, deratizāciju, dezinsekciju	Daļēji ņemts vērā	Priekšlikums ir ārpus attīstības dokumentu tvēruma. Jautājums risināms ar konkrēto daudzdzīvokļu dzīvojamo ēku apsaimniekotājiem
35.	<b>PII</b> <b>“Pīlādzītis”</b>	U 2.3.3. Izveidot dzīvojamā fonda īslaicīgas nomas iespējas.	Daļēji ņemts vērā	Pašvaldībai nav jānodarbojas ar komercdarbību. U 1.2.2.
36.	<b>PII</b> <b>“Pīlādzītis”</b>	U 2.3.3. Izveidot sadzīves inventāra un tehnisko iekārtu nomu (SOS palīdzības centri pēc nelaiemes gadījumiem).	Daļēji ņemts vērā	U 1.2.2.
37.	<b>PII</b> <b>“Pīlādzītis”</b>	U 2.4.3. Aktīvi iesaistīties koku stādīšanā un esošo koku apstrādē pret kaitēkļiem (kukaiņiem)	Daļēji ņemts vērā	Nav skaidri sniegta informācija par papildu nepieciešamajām vietām koku stādīšanai vai sniegta informācija par koku atrašanās vietu, kuriem ir nepieciešama apstrāde pret kaitēkļiem.
38.	<b>PII</b> <b>“Pīlādzītis”</b>	Priekšlikums PII “Pīlādzītis” sadaļai Investīciju plānā	Ņemts vērā	
39.	<b>Jadviga Vecele</b>	Lai Skaistā pasta apkalpošana ir vismaz divreiz mēnesī	Nav ņemts vērā	Priekšlikums ir ārpus pašvaldības attīstības dokumentu tvēruma
40.	<b>Jadviga Vecele</b>	Lai atsāktu darbu sociālais centrs	Daļēji ņemts vērā	Nav sniegta informācija, par kādu sociālo centru konkrēti ir priekšlikums. Pieņemot, ka runa ir par Skaistu, tad U 1.2.2. ir formulējums: Sekmēt sociālo centru izveidi/ darbības atsākšanu pagastos (piemēram, Skaistā)

41.	<b>Aizsardzības ministrija</b>	IAS Vadlīnijas mežsaimniecības teritoriju izmantošanai un attīstībai (45. Lpp.) papildināt ar punktu “Mežsaimniecības zemēs ir atļauta valsts aizsardzības objektu ierīkošana un izmantošana, nosakot nosacījumus teritorijas plānojumā vai lokālpļānojumā”	Ņemts vērā	
42.	<b>Aizsardzības ministrija</b>	Precizēt IAS vadlīnijās lauksaimniecības teritoriju attīstībai (45. Lpp.) noteikto – “Lauksaimniecības zemēs ir atļauta valsts aizsardzības objektu ierīkošana un izmantošana, nosakot nosacījumus teritorijas plānojumā vai lokālpļānojumā”	Ņemts vērā	
43.	<b>Dagdas Jauniešu iniciatīvu centrs</b>	(Ilgtspējīgas attīstības stratēģijā 2037. Gadam, 33. Lpp.) Vēlamais minimālais pakalpojumu grozs: interešu izglītības ieguves iespēja (mūzikas, mākslas, sporta skolai) – priekšlikums papildināt ar “jauniešu iniciatīvas centrs”	Ņemts vērā	
44.	<b>Dagdas Jauniešu iniciatīvu centrs</b>	(Ilgtspējīgas attīstības stratēģijā 2037. Gadam, 34. Lpp.) Līmenī “Vietējās nozīmes attīstības centrs” papildināt ar “telpas, kas paredzētas bērnu un jauniešu brīvā laika pavadīšanai / jauniešu NVO darbībai”	Ņemts vērā	

45.	<b>Dagdas Jauniešu iniciatīvu centrs</b>	(Attīstības programmā U 1.1.3.) Pasākumā “Sakārtot un modernizēt interešu izglītības iestāžu (Krāslavas bērnu un jauniešu centra, Dagdas Jauniešu iniciatīvu centra) infrastruktūru un materiāli tehnisko bāzi” ar “DPPA Bērnu un jauniešu brīvā laika pavadīšanas centru”	Ņemts vērā	
46.	<b>Dagdas Jauniešu iniciatīvu centrs</b>	(Attīstības programmā U 1.1.3.) Priekšlikums papildināt ar aktivitāti “Veicināt darba ar jaunatni kvalitatīvas un ilgtspējīgas sistēmas attīstību”	Ņemts vērā	
47.	<b>Dagdas Jauniešu iniciatīvu centrs</b>	(Attīstības programmā U 1.1.3.) Priekšlikums papildināt ar aktivitāti “Veicināt jauniešu līdzdalību visās dzīves jomās”	Ņemts vērā	
48.	<b>Dagdas Jauniešu iniciatīvu centrs</b>	Attīstības programmas investīciju plānu papildināt ar plānotajiem projektu: (RV-1.1.) “Digitālā un mobilā darba ar jaunatni sistēmas attīstība DPPA teritorijā”	Ņemts vērā vispārīgāk	
49.	<b>Dagdas Jauniešu iniciatīvu centrs</b>	Attīstības programmas investīciju plānu papildināt ar plānotajiem projektu: “DPPA izglītojamo pašpārvalžu stiprināšana”	Ņemts vērā Rīcības plānā vispārīgāk	Nav investīciju plāna jautājums

50.	<b>Dagdas Jauniešu iniciatīvu centrs</b>	Priekšlikums – “Jauniešu projektu konkurss (vid. 5000 EUR gadā)” iekļaut arī 2022. Gadā, kā arī, atbilstoši iespējām, vēlams palielināt projekta kopējo summu (~70% apmērā).	Daļēji ņemts vērā	Attīstības dokumentu detalizācija nenosaka konkrētus projektu konkursu nosacījumus
51.	<b>Gundega Grišāne</b>	Sertificēta asenizatoru servisa izveide, lai varētu izvest pagastos kanalizāciju oficiāli	Daļēji ņemts vērā U 2.2.1. Uzlabot ūdenssaimniecības pakalpojumu kvalitāti un pieejamību	Asenizācijas pakalpojumu veic privāti pakalpojumu sniedzēji. Decentralizētos kanalizācijas pakalpojumus ir tiesīgs sniegt asenizators, kurš atbilst Krāslavas novada pašvaldības 27.06.2019. saistošajiem noteikumiem Nr. 2019/6 “Par decentralizētas kanalizācijas pakalpojumu sniegšanu un uzskaites kārtību Krāslavas pilsētā un Krāslavas novada ciemu teritorijās”.
52.	<b>Gundega Grišāne</b>	Vai Dagdas veco ļaužu pansionātam nav ko uzlabot?	Ņemts vērā	U 1.2.2.
53.	<b>Gundega Grišāne</b>	Autoveikalu kustība pa pagastu teritorijām pie pensionāriem	Nav ņemts vērā	Autoveikalu pakalpojumu veic privāti pakalpojumu sniedzēji.
54.	<b>Gundega Grišāne</b>	Telts – nojumes nomas iespējas, pasākumi notiek ārpus pilsētas.	Nav ņemts vērā	Priekšlikums ir ārpus attīstības dokumentu tvēruma. Privātpersonām pasākumu aprīkojuma nomas pakalpojumu sniedz privāti pakalpojumu sniedzēji. Krāslavas novada pašvaldībai ir īstenoti atsevišķi ELFLA finansētus projekti, kuru ietvaros ir iegādāts aprīkojums, kuru pagastu pārvaldes vai pašvaldības iestādes var izmantot bezmaksas neliela apmēra pasākumu organizēšanai, nodrošinot aprīkojuma transportēšanas izmaksas.
55.	<b>Gundega Grišāne</b>	Ielu apgaismojuma paplašināšana Ezerkalnā. 2023. Gadā elektriķi plāno noņemt gaisvadus un likt kabeļus. Būtu labi reizē likt arī ielu apgaismojumu un balstus vienlaicīgi.	Ņemts vērā	

56.	<b>Gundega Grišāne</b>	Skaistā iekļaut laukuma atjaunošanu pie Miera ielas 3. Mājas	Ņemts vērā	
57.	<b>Gundega Grišāne</b>	Uzstādīt informatīvās norādes uz kapsētām un pie tām	Ņemts vērā	
58.	<b>SIA "AJ Gravels"</b>	Lūdzu iekļaut pagasta ceļu G28 Sloboda – Spaļbi 2,7 km uzņēmējdarbības attīstībai	Ņemts vērā	Investīciju projekts 11.7.
59.	<b>Lilija Kučika</b>	Demontēt veco katlu māju Skaistas pagastā	Ņemts vērā	Investīciju projekts 7.11. Informācija nodota izvērtēšanai pagasta pārvaldei.
60.	<b>Lilija Kučika</b>	Traktora iegāde Skaistas pagasta apsaimniekošanas vajadzībām	Daļēji ņemts vērā	Investīciju projekts 7.11.  Pašvaldība, veicot apsaimniekošanas pasākumus, vērtē konkrēto darbu saimniecisko izdevīgumu (tajā skaitā, tehnikas uzturēšanas izdevumus, degvielas izmaksas, nepieciešamo darbu apjomu, traktorista darba laika apmaksu utt.) un izvērtē to veikšanu, slēdzot līgumus par pakalpojumu sniegšanu.  Informācija nodota izvērtēšanai pagasta pārvaldei.
61.	<b>Lilija Kučika</b>	Skaistas ciemā uzcelt estrādei nojumi	Ņemts vērā	Investīciju plāns 2.13. Informācija nodota izvērtēšanai pagasta pārvaldei.
62.	<b>Lilija Kučika</b>	Sociālā centra darbības atjaunošana	Ņemts vērā	Rīcības plāna RV 1.5. Efektīva publiskā pārvalde, informācijas un pilsoniskās sabiedrības attīstība, atbalsts kopienu iniciatīvām  Vēršam uzmanību, ka biedrības "Skaistas atbalsta centrs" iepriekš sniegtie pakalpojumi – duša, veļas mazgātava, naktsmītne krīzes situācijā šobrīd nav pieejami cilvēkresursu trūkuma dēļ. Biedrība ir atvērta organizācija, jauni biedri var iesaistīties un atsākt pakalpojumu sniegšanu, saņemot metodisko atbalstu.

63.	<b>Skaidrīte Staņeviča</b>	Krievu valodas atzīšana valsts valodas statusā, sadarbība sekmēšana ar Baltkrieviju ekonomiskos nolūkos	Nav ņemts vērā	<p>Atbilstoši likuma “Par pašvaldībām” noteiktajam, pašvaldība pilda pārvaldes funkcijas likumos un Ministru kabineta noteikumos noteiktajā kārtībā. Likumā “Par pašvaldībām” darba valoda pašvaldības domē, tās veidotajās institūcijas un iestādēs ir latviešu valoda.</p> <p>Dabasgāzes un elektroenerģijas iegāde no Baltkrievijas nav vietējās pašvaldības kompetencē, bet citādi sadarbība ar Baltkrieviju pirms pēdējā laika notikumiem noritēja visai veiksmīgi dažādos līmeņos; arī pašvaldība ir īstenojusi daudzus projektus Latvijas – Lietuvas – Baltkrievijas pārrobežu sadarbības programmas ietvaros, piemēram, sociālajā un tūrisma jomā. Veiksmīgi dažādos projektos sadarbojas arī Latvijas – Lietuvas – Baltkrievijas sadarbības iestāde Eiroreģions “Ezeru zeme”.</p> <p>Ģeotelpisko informāciju, t.sk. Informāciju par augsnes kvaliāti, digitālos virsmu modeļus, aerolāzerskenēšanu, var iegūt Latvijas Ģeotelpiskās informācijas aģentūrā. Par nelikumīgām darbībām zemē ar kadastra Nr.6062 005 1098 jāinformē policija.</p>
64.	<b>Skaidrīte Staņeviča</b>	Atjaunot akas un avotus privātajās zemēs, veikt izmeklēšanas un izpēti	Daļēji ņemts vērā	<p>Pašvaldības ieguldījumi ir pārsvarā pašvaldības īpašumos. Attīstības programmas rīcības virziens (RV) 2.2. “Komunālo pakalpojumu infrastruktūras kvalitātes uzlabošana” uzdevums (U) 2.2.1. “Uzlabot ūdenssaimniecības pakalpojumu kvalitāti un pieejamību – Turpināt uzsākto ūdensvada un kanalizācijas sistēmu pārbūvi pagasta centros, palielināt pieslēgumu skaitu. Atbilstoši “Ūdenssaimniecības pakalpojumu likumam”, vietējā pašvaldība organizē ūdenssaimniecības pakalpojumu sniegšanu savā administratīvajā teritorijā. Vietējās pašvaldības dome nosaka pašvaldības iestādi, kas pašvaldības administratīvajā teritorijā sniedz sabiedriskos ūdenssaimniecības pakalpojumus, pamatā ar to saprotot centralizētu ūdensapgādi un kanalizāciju. Akas un avoti ir decentralizēti, taču ir labās prakses piemēri (Krāslavas pilsētā), kad avotu izmanto kā publisku ūdens ņemšanas vietu.</p>

65.	<b>Skaidrīte Staņeviča</b>	Ēkas Dīķu ielā 4 Indrā izmantošana un ap to esošā parka sakārtošana	Daļēji ņemts vērā	Ēkas Dīķu ielā 4 Indrā (kādreizējās Baļbinovas muižas staļļu) izmantošana un ap to esošā parka sakārtošana būtu vērtīgs ieguvums Indras ciemam, tomēr priekšlikums ņemts vērā daļēji, jo saskaņā ar Valsts Zemes dienesta datiem, ēka Dīķu ielā 4 pieder juridiskai pašvaldībai, jau ir degradētā stāvoklī un nav iekļauta Nacionālās kultūras mantojuma pārvaldes valsts nozīmes kultūras pieminekļu sarakstā, parks – pašvaldībai.
66.	<b>Skaidrīte Staņeviča</b>	Nākotnes mežu kvalitāte	Nav ņemts vērā	Priekšlikums par sekvoju audzēšanu nav vietējās pašvaldība kompetencē, tās rīcībā nav informācijas, vai tā varētu augt Latvijas klimatiskajos apstākļos. Ieteikums priekšlikumu sūtīt AS “Latvijas Valsts mežiem”, Fabrikas iela 2, Līvāni, Līvānu novads, LV-5316, Latvija.
67.	<b>Skaidrīte Staņeviča</b>	Indras dīķa tīrīšanas darbi	Ņemts vērā	Priekšlikums par Indras dīķa tīrīšanas darbiem ir saimnieciskas dabas jautājums, nodots Indras pagasta pārvaldei
68.	<b>Skaidrīte Staņeviča</b>	Ķīniešu valodas apmācība	Ņemts vērā	Krāslavas ģimnāzijā ķīniešu valodas apmācība notiek jau kopš 2018. Gada
69.	<b>Skaidrīte Staņeviča</b>	Pretvīrusu augu audzēšana	Nav ņemts vērā	Priekšlikums nav vietējās pašvaldības kompetencē un ir ārpus pašvaldības attīstības dokumenta tvēruma. Ieteikums priekšlikumu sūtīt Latvijas Universitātes Bioloģijas institūtam, Miera iela 3, Salaspils, Salaspils pilsēta, LV-2169
70.	<b>Skaidrīte Staņeviča</b>	Krāslavas delikatešu ražošana	Ņemts vērā	Pašvaldība pati ar komercdarbību nenodarbojas, bet mājražotāju, kas piedāvā savu produkciju, Krāslavas novadā kļūst arvien vairāk, konceptuāli atbalsts mājražotājiem un amatniekiem paredzētas aktivitātes 3.prioritātē par uzņēmējdarbības atbalstu, tai skaitā Rīcības virzienā 3.3. “Veidot vienotu tūrisma piedāvājumu”. Priekšlikums par Krāslavas delikatešu – sēņu skābēšanu – gatavošanu nodots “Kulinārā mantojuma biedrībai” un “Laimas muzejam”.
71.	<b>Skaidrīte Staņeviča</b>	Vilciena līnijas elektrifikācija	Daļēji ņemts vērā	Priekšlikums nav vietējās pašvaldības kompetencē, taču vēršam uzmanību, ka pašvaldība sadarbojas ar Latgales plānošanas reģionu un jautājums ir transporta attīstības programmu aktuālajā dienaskārtībā. Ministru kabinets ir atbalstījis Latvijas dzelzceļa tīkla elektrifikācijas finansējuma modeli.



72.	<b>Gunta Ahromkina</b>	Papildināt Investīciju plāna 1.11. sadaļu Formālo un neformālo interešu un tālākizglītības iniciatīvu atbalsts sekojošā redakcijā “Pašvaldības finansiāli atbalstītas interešu un tālākizglītības iniciatīvas (piem., robotikas pulciņu atbalsts, inovatīvas starpnozaru mācību programmas kompetenču izglītībai, piemēram, “FasTracKids”), deleģējot neformālās izglītības un/vai tālākizglītības programmu īstenošanu biedrībām un/vai paredzot papildu apmaksu pašvaldības institūciju pedagogiem no pašvaldības budžeta”	Daļēji ņemts vērā	Papildināts par deleģēšanu un inovatīvām starpnozaru mācību programmām. Minētās aktivitātes konceptuāli atbilst plānotajam atbalstam interešu un tālākizglītības iniciatīvām, pašvaldības budžeta iespēju robežās
73.	<b>Gunta Ahromkina</b>	Papildināt Investīciju projekta 3.7. risinājumu aprakstu ar ceļu Kombuļi –Vanagi – Čaupi – Baloži – Kazanova renovāciju	Ņemts vērā	
74.	<b>Gunta Ahromkina</b>	Papildināt Investīciju projekta 3.13. risinājumu aprakstu ar Skolas ielu Kombuļos (asfaltēšana un apgaismojums)	Ņemts vērā	
75.	<b>Gunta Ahromkina</b>	Papildināt Investīciju projekta 3.11. risinājumu aprakstu ar gājējiem drošu ietvi/ celiņu uz Meža kapiem	Ņemts vērā	Investīciju projekts 3.10. Informējot VAS “Latvijas Valsts Ceļi”, jo minētais ceļš A6 ir valsts ceļš
76.	<b>Gunta Ahromkina</b>	Paredzēt sabiedrības līdzdalības aktivitātes un budžetu, kā arī apsverot nozaru konsultatīvo	Ņemts vērā	Rīcības plāna U 1.5.2. Sekmēt iedzīvotāju un sabiedrisko organizāciju līdzdalību lēmumu pieņemšanā un projektu īstenošanā, U 1.5.3. Veicināt multikulturālo integrāciju, dažādu

		padomju/ darba grupu izveidi, radīt platformu/ piesaistīt cilvēkresursus darba ar sabiedrību veikšanai (Komunikācijas/ sabiedrisko attiecību nodaļa)		kopienu grupu aktivitātes, Investīciju projekts 10.1.
77.	<b>Gunta Ahromkina</b>	Paredzēt novada publisko ūdensmalu attīstības plāna izstrādi	Ņemts vērā	Investīciju projekts 5.13.
78.	<b>Nadežda Kitoka</b>	Veikt ielu remontus: Strēlnieku ielā - posmā no Rīgas ielas līdz Nometņu ielai; Daugavas ielā – posmā no Rīgas ielas līdz Nometņu ielai; Nometņu ielā – posmā no Strēlnieku ielas līdz Ausekļa ielai, ierīkojot lietus ūdens kanalizāciju, centralizēto kanalizācijas sistēmu iztrūkstošajos posmos, kā arī uzklājot asfalta segumu.	Ņemts vērā	Investīciju projekts 3.10.
79.	<b>Fridrihs Kitoks</b>	Veikt ielu remontus: Strēlnieku ielā - posmā no Rīgas ielas līdz Nometņu ielai; Daugavas ielā – posmā no Rīgas ielas līdz Nometņu ielai; Nometņu ielā - posmā no Strēlnieku ielas līdz Ausekļa ielai, ierīkojot lietus ūdens kanalizāciju, centralizēto kanalizācijas sistēmu iztrūkstošajos posmos, kā arī uzklājot asfalta segumu.	Ņemts vērā	Investīciju projekts 3.10.

80.	<b>Inta Murāne</b>	Veikt ielu remontus: Strēlnieku ielā - posmā no Rīgas ielas līdz Nometņu ielai; Nometņu ielā – posmā no Strēlnieku ielas līdz Ausekļa ielai, ierīkojot lietussūknis un centralizētu kanalizācijas sistēmu iztrūkstošajos posmos, kā arī uzklājot asfalta segumu.	Ņemts vērā	Investīciju projekts 3.10.
81.	<b>Pēteris (nezināms)</b>	Sertificēta elektriķa pakalpojumi mājāsaimniecībām elektrisko tīklu “ģimenes elektriķis” (internets, mobilie sakari) pārbaudei, uzraudzībai, neatbilstību novēršanai	Nav ņemts vērā	Priekšlikums ir ārpus pašvaldības attīstības dokumentu tvēruma. Šos pakalpojumus sniedz uzņēmumi, kuru pārziņā ir konkrētais tīkls, kā arī ir iespēja privāti pieaicināt sertificētu elektriķi, piem., no pašvaldības aģentūras “Labiēkārtošana K”
82.	<b>Inese Budreviča</b>	Izveidot un uzstādīt daudzveidīgu koka skulptūru <i>ansambli</i> “Lāču saime” pilsētas/pagastu teritorijās pie dažādiem objektiem, kā arī atrast IT risinājumus interaktīvai spēlei (mobilā lietotne)	Ņemts vērā	
83.	<b>Inese Budreviča</b>	<i>Bānītis</i> – vilciens uz riteņiem, tūristu un citu interesentu izvadāšanai, ekskursijai pa pilsētas ielām ikdienā/ pilsētas svētku laikā par simbolisku samaksu, ekskursijās izmantojot audioierakstus.	Ņemts vērā	
84.	<b>Inese Budreviča</b>	Rīkojot aptauju, izvēlēties lozungu – saukli pilsētai, kā arī pilsētai ir nepieciešama sava himna	Ņemts vērā	

85.	<b>Inese Budreviča</b>	Izveidot mazo reportieru klubu un jauniešu tikšanās vietu.	Ņemts vērā	
86.	<b>Inese Budreviča</b>	Sakopt vietu pie foto rāmja Ostas ielā un ierīkot tur soliņus.	Ņemts vērā	
87.	<b>Inese Budreviča</b>	Parkā pie dīķa uzstādīt <i>mīlas soliņu</i> .	Ņemts vērā	
88.	<b>Inese Budreviča</b>	Izveidot labiekārtotas vietas makšķerniekiem pie Daugavas un novada ezeriem un sekot kārtībai tajās	Ņemts vērā	
89.	<b>Inese Budreviča</b>	Svētkos izgaismot baznīcas	Ņemts vērā	
90.	<b>Inese Budreviča</b>	Reklāma pilsētas popularizēšanai par notiekošo, saražoto, kultūru utt.	Ņemts vērā	
91.	<b>Inese Budreviča</b>	Izveidot nelielus funkcionālus bērnu laukumus, ieteiktā vieta – aiz veikala “Kristīne”. Sakopt, izgaismot teritoriju aiz nojauktās viesnīcas “Krāslava”	Ņemts vērā	
92.	<b>Inese Budreviča</b>	Pilsētas autobusa kursēšana, vecāka gājuma iedzīvotāju priekšlikums (sadarbības līgums ar Daugavpils autobusu parku, mikroautobuss 4x dienā)	Ņemts vērā	
93.	<b>Inese Budreviča</b>	Promenāde gar Daugavu	Ņemts vērā	
94.	<b>Ērika Zarovska</b>	Renovēt Indras Muitas ēku. Renovēt vēsturisko ēku Indras centrā	Ņemts vērā	Indras muitas kontroles punkts (Blaževiča ielā 3, Indrā) un vēsturiskā ēka Indras centrā ir vietējās nozīmes kultūrvēsturiskie objekti un to saglabāšana sekmēs kultūras un vēstures mantojumu.

95.	<b>Ērika Zarovska</b>	Atjaunot ceļa segumus Indras ciematā. Asfalta segumi Indras ciematā atrodas kritiskā stāvoklī. Jāatjauno grants segumi.	Ņemts vērā	
96.	<b>Ērika Zarovska</b>	Izbūvēt trokšņu barjeru pie Indras dzelzceļa stacijas	Daļēji ņemts vērā	Tā kā nav skaidrības par iespējamās būves iespējamo virzītāju un īpašumpiederību, ņemts vērā vispārīgākā formā
97.	<b>Ērika Zarovska</b>	Nojaukt degradētās ēkas – Baļbinovas muižas stalli, bērnu dārza ēku	Ņemts vērā	Investīciju projekts 7.6.
98.	<b>Ērika Zarovska</b>	Vēsturiskās Indras muižas ēkas, kā jauna tūrisma objekta izveide. Vēsturiskais labirints IZEJA NO BEZIZEJAS. Tūrisma objekta izveide Indrā “Aptieka, tiem kuri uz Robežas”	Ņemts vērā	
99.	<b>Jeļena Juhņeviča (un 12 paraksti)</b>	Pagaidu māju – kaķu mājiņu izveide kaķiem, ar mērķi sterilizēt, ārstēt un atrast labas mājas ielas kaķiem, šādi pasargājot dzīvniekus no saslimšanām un dažādu infekciju izplatības. Izveidojot vietējo dzīvnieku patversmi tiks lietderīgi izmantoti līdzekļi, kā arī nebūs nepieciešama kaķu transportēšana uz Daugavpili un Rēzekni.	Ņemts vērā	Papildināt Rīcības plāna uzdevumu “U 1.6.1. Veikt izglītojošas un praktiskas aktivitātes sabiedrības drošībai” aktivitātē “Atbalstīt iedzīvotāju iniciētas dzīvnieku patversmes izveidi” ar “vai kaķu mājiņu uzstādīšanu pagaidu dzīvošanai”
100.	<b>Jaundomes muižas vides izglītības centrs</b>	Jaundomes dabas takas avota vietas labiekārtošana, teritorijas apzaļumošana	Ņemts vērā	Investīciju plānā projekts “2.9. Jaundomes muižas attīstība”

101	<b>Jaundomes muižas vides izglītības centrs</b>	Jaundomes muižas ēkas atjaunošana – centrālās ēkas pamatu nostiprināšana un jumta nomaiņa Jaundomes muižas ēkas būvprojekta izstrāde	Ņemts vērā	Investīciju plānā projekts “2.9. Jaundomes muižas attīstība”
102	<b>Jaundomes muižas vides izglītības centrs</b>	Jaundomes muižas ekspozīciju zāles paplašināšana un uzlabošana	Ņemts vērā	Investīciju plānā projekts “2.9. Jaundomes muižas attīstība”
103	<b>Janīna Vanaga</b>	Krāslavas novada Ilgtspējīgas attīstības stratēģija līdz 2030.gadam attēlā Nr.7 nav atzīmēs par centralizēto ūdensapgādi un kanalizāciju Aulejas ciemā	Ņemts vērā	
104.	<b>Pāvels Trofimovs</b>	Izveidot starpciematu ugunsdzēsēju glābēju posteņus	Daļēji ņemts vērā	Priekšlikums ir ārpus pašvaldības attīstības dokumentu tvēruma. Valsts ugunsdzēsības un glābšanas dienests ir iekšlietu ministra pārraudzībā esoša tiešās pārvaldes iestāde. VUGD veic ugunsdzēsības un glābšanas darbus, kā arī koordinē citu institūciju un brīvprātīgo ugunsdzēsēju organizāciju darbību, kas saistīta ar ugunsdrošību un ugunsdzēsību. Rīcības plāna virziens U 1.6.1. Veikt izglītojošas un praktiskas aktivitātes sabiedrības drošībai papildināts ar brīvprātīgo ugunsdzēsēju kustības veicināšanu.
105.	<b>Pāvels Trofimovs</b>	Paredzēt pilsētas daudzfunkcionālās sporta zāles ar skatītāju tribīnēm (400 vietas) izbūvi	Daļēji ņemts vērā	Rīcības plāns jau paredz vispārēju atbalstu sporta objektu attīstībai. Investīciju plānā 2022. – 2024.gadam šobrīd vēl viena sporta zāle netiek plānota ierobežotā pašvaldības budžeta dēļ, jautājums varētu tikt pārskatīts, ja tam parādās finansējuma iespējas.

10 6.	<b>Pāvels Trofimovs</b>	Izpildīt saistības ar Latvijas Futbola federāciju (noslēgts līgums) un izbūvēt Krāslavas pilsētā stadionu ar mākslīgo segumu futbola laukumā, paredzēt ģērbtuves un WC telpas	Ņemts vērā	Investīciju plāns 1.3. "Krāslavas Varavīksnes vidusskolas infrastruktūras attīstība"
10 7.	<b>Z/S Kurmiši</b>	Grants ceļa seguma uzlabošana uz ZS "Kurmīši"	Ņemts vērā	Priekšlikumā nebija minēts konkrēts grants ceļš. Konsultējoties ar iesniedzēju, pašvaldības ceļš "Rakuti – Užinkalns" iekļauts Investīciju projektā 11.7.
10 8.	<b>Krāslavas Evaņģēliski Luteriskā draudze</b>	Papildināt Investīciju plānā 2. sadaļas "Kultūras un dabas mantojumu saglabāšana, aizsargāšana un attīstīšana, kultūrvidē" punktu "2.15. Atbalsts sakrālo objektu renovācijai" ar tekstu "Turpināt iesāktos Krāslavas kultūrvēsturiskās ainavas atjaunošanas darbus, t.sk. Krāslavas ev. Luteriskās baznīcas rekonstrukciju/ restaurāciju – pabeigt baznīcas torņa un fasāžu atjaunošanu."	Ņemts vērā	
10 9.	<b>Olga Kuzņecova</b>	Iekšpagalma ielas sakārtošana (asfaltēšana) Podnieku ielā 22 (gar daudzdzīvokļu māju)	Ņemts vērā	
11 0.	<b>Žaneta Moiseja</b>	Ap BTA „Velozinis” trasītes teritoriju uzstādīt žogu, pasargājot bērnus no klīstošiem suņiem)	Daļēji ņemts vērā	Priekšlikums ir ārpus pašvaldības attīstības dokumentu detalizācijas tvēruma. Papildināts rīcības plāna U.1.4.2. "Uzlabot sporta infrastruktūru" aktivitātē "Sekmēt dažāda veida sporta infrastruktūras attīstību (slidotavas (tai skaitā mākslīgā ledus), slēpošanas/ skrituļošanas trases, multifunkcionālās trases, sporta spēļu laukumi, stadioni, skeitparki un tml.) Krāslavā, Dagdā un pagastu centros, ievērtējot drošības aspektus (attālumi starp

				elementiem, žogi, barjeras, video novērošana utt.)
11 1.	<b>Žaneta Moiseja</b>	Dīķu ielas (no autoostas labā ceļa puse pašvaldības teritorija) zaļās zonas sakārtošana – lūkas aizbēršana, veco koku un brikšņu izciršana	Nav ņemts vērā	Priekšlikums ir ārpus pašvaldības attīstības dokumentu detalizācijas tvēruma. Informācija nodota PA “Labiēkārtošana K”
11 2.	<b>Žaneta Moiseja</b>	Kultūras skvērs varētu atrasties aiz bibliotēkas tā saucamajā “iekšpagalmā”. Tur varētu pilnveidot teritoriju, saskaņojot ar speciālistiem, apzaļumot, paplašināt ietvi, nodrošināt kameras, ierīkot elektrības pieslēguma vietu, apgaismojumu, iegādāties mobilos beņķus un galdus, stabilu telti, stacionāro marķīzi ar plastikāta jumtu	Konceptuāli ņemts vērā	Investīciju projekts 2.14.
11 3.	<b>Velta Bērtiņa</b>	Krāslavas luterāņu baznīcai nepieciešamas labierīcības	Daļēji ņemts vērā	Attīstības dokumenti neparedz tik lielu detalizāciju.

Paziņojums publicējams pašvaldības mājas lapas [kraslava.lv](https://kraslava.lv) sadaļā <https://kraslava.lv/zinas/sabiedribas-lidzdaliba>.

Par programmas izstrādi atbildīgā persona ir Krāslavas novada pašvaldības Attīstības nodaļas vadītāja Ināra Dzalbe, tālrunis: 656 20032, e-pasts: [attistiba@kraslava.lv](mailto:attistiba@kraslava.lv).

*Pielikums:*

*Paziņojums par 30.11.2021. tiešsaistes sabiedriskās apspriešanas sanāksmes rezultātiem*



## **11. Pielikums. Kaimiņu pašvaldību vēstules saistībā ar attīstības programmas izstrādi**

---



LATVIJAS REPUBLIKA

## Preiļu novada dome

Reģ.Nr. 90000065720

Raiņa bulvāris 19, Preiļi, LV-5301, tālr. - 65322766,

e-pasts - [dome@preili.lv](mailto:dome@preili.lv)

---

konts Nr.LV08UNLA0026000130630, A/s SEB banka, kods UNLALV2X,  
konts Nr. LV81HABA0551019925560, A/s SWEDBANK, kods HABALV22

---

29.12.2020. Nr. 4-11/1623

Uz 14.12.2020. Nr. 3.15/1490

### Krāslavas novada domei

Rīgas iela 51, Krāslava,  
Krāslavas novads, LV-5601  
e-pasts: [dome@kraslava.lv](mailto:dome@kraslava.lv)

### ***Par jaunizveidojamā Preiļu novada plānošanas dokumentu izstrādes uzsākšanu***

Atbildot uz Krāslavas novada domes vēstuli *Konsultācijas ar kaimiņu pašvaldībām par jaunizveidojamā Krāslavas novada stratēģijas un attīstības programmas izstrādes uzsākšanu*, informējam, ka tiek uzsākts darbs pie jaunizveidojamā Preiļu novada divu plānošanas dokumentu izstrādes, sadarbojoties ar apvienojamām pašvaldībām – Aglonas (Aglonas pagasts), Riebiņu un Vārkavas novadiem:

- 1) Preiļu novada ilgtspējīgas attīstības stratēģijas no 2022.gada;
- 2) Preiļu novada attīstības programmas 2022.-2029.gadam.

Ar Preiļu novada domes 2020.gada 22.decembra sēdes lēmumiem Nr.23, §19 un §20 noteikts, ka plānošanas dokumentu izstrādes vadītāja ir Preiļu novada domes priekšsēdētāja Maruta Plivda, mob.tālr. 29396610, e-pasts: [maruta.plivda@preili.lv](mailto:maruta.plivda@preili.lv).


Lūdzam sniegt informāciju un priekšlikumus sadarbībai ar Krāslavas novadu, kas varētu ietekmēt Preiļu novada jauno plānošanas dokumentu izstrādi, kā arī veicināt Latgales reģiona kopējo attīstību.

Preiļu novada domes izpilddirektors

Aldis Džeriņš

E.Jermolajeva  
[elita.jermolajeva@preili.lv](mailto:elita.jermolajeva@preili.lv)  
29444989

ŠIS DOKUMENTS IR ELEKTRONISKI PARAKSTĪTS AR DROŠU  
ELEKTRONISKO PARAKSTU UN SATUR LAIKA ZĪMOGU



LATVIJAS REPUBLIKA  
**DAUGAVPILS NOVADA DOME**

Reģ. Nr. 90009117568, Rīgas iela 2, Daugavpils, LV5401, tālr. 654 22238, fakss 654 76810, e-pasts: [dome@dnd.lv](mailto:dome@dnd.lv), [www.dnd.lv](http://www.dnd.lv)

2020. gada 21.decembrī Nr. 2.1-09/918

Daugavpilī

Uz 11.12.2020. Nr.2.1-09/3072

Krāslavas novada domei,  
Rīgas iela 51, Krāslava,  
Krāslavas nov.  
[dome@kraslava.lv](mailto:dome@kraslava.lv)

*Konsultācijas ar kaimiņu pašvaldībām  
par jaunizveidojamā Krāslavas novada  
stratēģijas un attīstības programmas  
izstrādes uzsākšanu*

Atbildot uz Krāslavas novada domes 2020.gada 11.decembra vēstuli Nr.3.15/1490 par konsultācijām ar kaimiņu pašvaldībām par jaunizveidojamā Krāslavas novada stratēģijas un attīstības programmas izstrādes uzsākšanu, Daugavpils novada dome informē, ka jaunizveidojamā Krāslavas novada ilgtspējīgas attīstības stratēģijas un attīstības programmas izstrādes laikā būtu jāņem vērā šādus attīstības plānošanas dokumentus:

- spēkā esošās Daugavpils pilsētas ilgtspējīgas attīstības stratēģija 2014.-2030.gadam, Daugavpils novada ilgtspējīgas attīstības stratēģija 2015.-2030.gadam un Ilūkstes novada ilgtspējīgas attīstības stratēģija 2013.-2030.gadam, kas tiks integrētas Daugavpils valstspilsētas un Augšdaugavas novada ilgtspējīgas attīstības stratēģijā;
- no nākamā gada sākuma izstrādes stadijā esošā Daugavpils valstspilsētas un Augšdaugavas novada ilgtspējīgas attīstības stratēģija;
- spēkā esošā Ilūkstes novada Attīstības programma 2020.-2026.gadam, kas tiks integrēta Daugavpils valstspilsētas un Augšdaugavas novada attīstības programmā;
- izstrādes stadijā esošā Daugavpils pilsētas sadaļa Daugavpils valstspilsētas un Augšdaugavas novada attīstības programmai;
- no nākamā gada sākuma izstrādes stadijā esošā Daugavpils novada sadaļa Daugavpils valstspilsētas un Augšdaugavas novada attīstības programmai;
- no nākamā gada sākuma izstrādes stadijā esošā kopīgā sadaļa Daugavpils valstspilsētas un Augšdaugavas novada attīstības programmai.

Vienlaikus Daugavpils novada dome sniedz šādus priekšlikumus iespējamai tālākai novadu sadarbībai efektīvākas reģionālās attīstības sekmēšanai:

- kopējo transporta koridoru infrastruktūras uzlabošana, t.sk. dzelzceļa maršrutu, elektrotransporta un velo transporta infrastruktūras attīstība;
- esošo robežšķērsošanas punktu turpmākā modernizēšana;
- publiskā transporta pārvaldības attīstība, lai nodrošinātu lauku iedzīvotājiem ērtu attīstības centru sasniedzamību;
- velo tūrisma attīstība, t.sk.paredzot velo ceļu, velo joslu, kā arī velo maršrutu tīklu integrēšana vienotā tīklā;
- kvalitatīvu veselības aprūpes jomas pakalpojumu pieejamības uzlabošana lauku iedzīvotājiem;
- antropogēnās slodzes mazināšanas un dabas vērtību saglabāšanas pasākumu kopas kopīgajās īpaši aizsargājamajās dabas teritorijās;
- Daugavas loku teritorijas vērtību turpmākā izpēte un to nacionālās nozīmes popularizēšana – kā UNESCO Latvijas dārgums;
- integrētā vienotā tūrisma pakalpojumu piedāvājuma tīkla attīstība;
- kaimiņu pašvaldību sadarbības turpinājums degradēto teritoriju revitalizācijas un citu uzņēmējdarbības atbalsta vides veidošanas aktivitāšu īstenošanai.

Cienā,  
Daugavpils novada pašvaldības  
izpilddirektore

V.Kezika

O.Lukaševiča 26520813

DOKUMENTS IR PARAKSTĪTS AR DROŠU ELEKTRONISKO PARAKSTU UN  
SATUR LAIKA ZĪMOGU



**LATVIJA REPUBLIKA**  
**ZILUPES NOVADA PAŠVALDĪBA**

---

Raiņa iela 13, Zilupe, Zilupes novads LV-5751, tālrunis 65707311, fakss 65707315, e-pasts dome@zilupe.lv  
Reģistrācijas Nr.90000017383

Zilupē

2021.gadā 6.janvārī Nr.1.3.6/2  
Uz 18.12.2020. Nr.3.15/1524

**Krāslavas novada domei**  
dome@kraslava.lv

**Par informācijas sniegšanu**

Zilupes novada pašvaldība (turpmāk – Pašvaldība) 21.12.2020. saņēma Krāslavas novada domes 18.12.2020. vēstuli Nr.3.15/1524 “Konsultācijas ar kaimiņu pašvaldībām par jaunizveidojamā Krāslavas novada stratēģijas un attīstības programmas izstrādes uzsākšanu”, kurā Jūs lūdzat informēt par Pašvaldības 2021.gadā jaunizveidojamās pašvaldības spēkā esošajiem plānošanas dokumentiem, kas būtu jāņem vērā Krāslavas novadam jaunās Stratēģijas un Programmas izstrādes laikā, kā arī sniegt priekšlikumus iespējamai tālākai novadu sadarbībai efektīvākas reģionālās attīstības sekmēšanai.

Pamatojoties uz augstāk norādīto sniedzam Jums sekojošu informāciju par spēkā esošajiem plānošanas dokumentiem:

1. Zilupes novada pašvaldības Attīstības programma 2019.-2025.gadam (apstiprināta ar Zilupes novada pašvaldības domes 23.08.2018. sēdes lēmumu (protokols Nr.10, 3.§)).
2. Zilupes novada teritorijas plānojums 2013. – 2025.gadam (apstiprināts ar Zilupes novada pašvaldības domes 25.04.2013. sēdes lēmumu (protokols Nr.4, 3.§)).
3. Zilupes novada ilgtspējīgas attīstības stratēģija 2013.-2030.gadam (apstiprināta ar Zilupes novada pašvaldības domes 25.10.2013. sēdes lēmumu (protokols Nr.9, 27.§)).

Priekšsēdētājs

O.Agafonovs

Voitkeviča, 65707311

ŠIS DOKUMENTS IR ELEKTRONISKI PARAKSTĪTS AR DROŠU ELEKTRONISKO  
PARAKSTU UN SATUR LAIKA ZĪMOGU



# RĒZEKNES NOVADA PAŠVALDĪBA

REG.NR.90009112679

Atbrīvošanas aleja 95a, Rēzekne, LV – 4601,  
Tel. 646 22238; 646 07189, Fax. 646 25935,

e-pasts: [info@rezeknesnovads.lv](mailto:info@rezeknesnovads.lv)

Informācija internetā: <http://www.rezeknesnovads.lv>

Rēzeknē

13.01.2021. Nr.4.17/48

**Krāslavas novada domei**

*dome@kraslava.lv*

## **Par informācijas sniegšanu jaunizveidojamā Krāslavas novada stratēģijas un attīstības programmas izstrādes ietvaros**

Atbildot uz Jūsu 14.12.2020. vēstuli Nr.3.15/1490 (saņemts pašvaldībā 14.12.2020., Reģ. Nr.5.17/7804) Rēzeknes novada pašvaldība informē, ka uz doto brīdi ir spēkā esoši šādi jaunizveidojamā Rēzeknes novada attīstības plānošanas dokumenti:

	<b>Stratēģija</b>	<b>Programma</b>
<b>Rēzeknes novads</b>	Rēzeknes novada Ilgtspējīgas attīstības stratēģija 2033  <a href="http://rezeknesnovads.lv/wp-content/uploads/2014/05/strategija.pdf">http://rezeknesnovads.lv/wp-content/uploads/2014/05/strategija.pdf</a>	Rēzeknes novada Attīstības programma 2019.–2025. gadam  <a href="http://rezeknesnovads.lv/rezeknes-novada-attistibas-programma-2019-2025-gadam/">http://rezeknesnovads.lv/rezeknes-novada-attistibas-programma-2019-2025-gadam/</a>
<b>Varakļānu novads</b>	Varakļānu novada Ilgtspējīgas attīstības stratēģija 2033  <a href="https://varaklani.lv/novada-dome/planosanas-dokumenti/415-11486">https://varaklani.lv/novada-dome/planosanas-dokumenti/415-11486</a>	Varakļānu novada Attīstības programma 2014.–2020. gadam  <a href="https://varaklani.lv/novada-dome/planosanas-dokumenti/416-11504">https://varaklani.lv/novada-dome/planosanas-dokumenti/416-11504</a>
<b>Vijānu novads</b>	Vijānu novada ilgtspējīgas attīstības stratēģijas 2030. gadam  <a href="https://www.vilanunovads.lv/lv/pasvaldiba/attistiba/vilanu-novada-ilgtspejigas-attistibas-strategija-2014-2030-qadam/">https://www.vilanunovads.lv/lv/pasvaldiba/attistiba/vilanu-novada-ilgtspejigas-attistibas-strategija-2014-2030-qadam/</a>	Vijānu novada attīstības programma 2015.-2022. gadam  <a href="https://www.vilanunovads.lv/lv/pasvaldiba/attistiba/vilanu-novada-attistibas-programma-2015-2022-qadam/">https://www.vilanunovads.lv/lv/pasvaldiba/attistiba/vilanu-novada-attistibas-programma-2015-2022-qadam/</a>

Papildus norādām, ka Rēzeknes novada pašvaldība ir gatava turpināt iesāktu, kā arī veidot jaunas sadarbības formas kopīgu attīstības plānošanas projektu izstrādē un dažādu jautājumu risināšanā kopīgo interešu jomās (dabas aizsardzība, reģionālās nozīmes transporta koridoru attīstība, tūrisms u.c.).

Rēzeknes novada domes priekšsēdētājs:

Monvīds Švarcs

**ŠIS DOKUMENTS IR PARAKSTĪTS AR DROŠU ELEKTRONISKO PARAKSTU UN SATUR LAIKA ZĪMOGU**



LATVIJAS REPUBLIKA  
**LUDZAS NOVADA PAŠVALDĪBA**

Reģistrācijas Nr.90000017453, Raiņa iela 16, Ludza, Ludzas novads, LV-5701  
Tālrunis (+371) 65707400, e-pasts: [pasts@ludzasnovads.lv](mailto:pasts@ludzasnovads.lv)  
Ludzā

15.112021. Nr. 3.1.1.8/2021/2588-N  
Uz Nr. 3.15/807

**Krāslavas novada pašvaldībai**  
[domes@kraslava.lv](mailto:domes@kraslava.lv)

**Par Krāslavas novada stratēģijas un attīstības programmas  
1.redakcijas publisko apspriešanu**

Ludzas novada pašvaldība ir iepazinusies ar Krāslavas novada stratēģijas un attīstības programmas 1.redakciju.

Ludzas novada pašvaldība atzinīgi novērtē izstrādātos plānošanas dokumentus.

Ludzas novada pašvaldībai nav priekšlikumu vai ieteikumu plānošanas dokumentu redakcijām, atbalstām to tālāko virzību.

Ludzas novada pašvaldības domes priekšsēdētājs

Edgars Mekšs

DOKUMENTS IR ELEKTRONISKI PARAKSTĪTS AR DROŠU ELEKTRONISKO  
PARAKSTU UN SATUR LAIKA ZĪMOGU

Romanovska, +371 26869560

Šis dokuments ir parakstīts ar drošu elektronisko parakstu un satur laika zīmogu



# RĒZEKNES NOVADA PAŠVALDĪBA

REG.NR.90009112679

Atbrīvošanas aleja 95a, Rēzekne, LV – 4601,  
Tel. 646 22238; 646 07189, Fax. 646 25935,  
e-pasts: [info@rezeknesnovads.lv](mailto:info@rezeknesnovads.lv)

Informācija internetā: <http://www.rezeknesnovads.lv>

Rēzeknē

10.12.2021. Nr. RNP/2021/4.17/1090

**Krāslavas novada pašvaldībai**

[dome@kraslava.lv](mailto:dome@kraslava.lv)

***Par atzinuma sniegšanu Krāslavas novada pašvaldības  
Ilgtermiņās attīstības stratēģijas 2021. – 2037. gadam  
un Attīstības programmas 2021. – 2027. gadam 1. redakcijai***

Rēzeknes novada pašvaldība 2021. gada 13. novembrī ir saņēmusi Jūsu vēstuli (reģ. Nr. RNP/2021/5.2.1/3072) par Krāslavas novada pašvaldības Ilgtspējīgas attīstības stratēģijas 2021. – 2037. gadam un Attīstības programmas 2021. – 2027. gadam 1. redakcijas nodošanu publiskai apspriešanai un priekšlikumu sniegšanu.

Saskaņā ar MK noteikumu Nr. 628 "Noteikumi par pašvaldību teritorijas attīstības plānošanas dokumentiem"<sup>1</sup> 51. punktu, Rēzeknes novada pašvaldība ir iepazinusies ar Krāslavas novada pašvaldības Ilgtspējīgas attīstības stratēģijas 2021. – 2037. gadam un Attīstības programmas 2021. – 2027. gadam 1. redakcijas materiāliem un norāda, ka nav iebildumu pret izstrādāto redakciju.

Atzinīgi vērtējam Ilgtspējīgas attīstības stratēģijā galvenajās novada attīstības interesēs iekļauto punktu – *veidot ciešu sadarbību ar kaimiņu pašvaldībām nepieciešamo pakalpojumu nodrošināšanā, kā arī Attīstības programmā ierakstīto – Krāslavas novads sadarbībā ar kaimiņu pašvaldībām ir ieinteresēts turpināt iesaistīties, kā arī veidot jaunas sadarbības formas kopīgu attīstības plānošanas projektu izstrādē un dažādu jautājumu risināšanā kopīgo interešu jomās (piemēram, dabas aizsardzība, reģionālās nozīmes transporta koridoru attīstība, tūrisms u.c.).*

Ar cieņu,  
Rēzeknes novada domes priekšsēdētājs:

Monvīds Švarcs

Kārkliniece, 64607205  
[tatjana.karkliniece@rezeknesnovads.lv](mailto:tatjana.karkliniece@rezeknesnovads.lv)

<sup>1</sup> MK noteikumi Nr. 628 "Noteikumi par pašvaldību teritorijas attīstības plānošanas dokumentiem", spēkā no 01.05.2015.

Šis dokuments ir parakstīts ar drošu elektronisko parakstu un satur laika zīmogu



## **12. Pielikums. Citi materiāli**

---



## Aizsardzības ministrija

K. Valdemāra iela 10/12, Rīga, LV-1473; tālr.: 67210124; e-pasts: kanceleja@mod.gov.lv; www.mod.gov.lv

Rīgā, 16.03.2021.

Nr. MV-N/646

### Pēc pievienotā saraksta

#### *Par informāciju un nosacījumiem plānošanas dokumentu izstrādei*

Saskaņā ar 2020. gada 10. jūnija Administratīvo teritoriju un apdzīvoto vietu likuma (turpmāk – ATAVL) 4. panta otro daļu administratīvās teritorijas un to administratīvos centrus nosaka Saeima šā likuma pielikumā “Administratīvās teritorijas, to administratīvie centri un teritoriālā iedalījuma vienības”. Atbilstoši minētajam pielikumam ir noteiktas valstspilsētu un novadu pašvaldību administratīvās teritorijas no 2020. gada 1. jūlija. Saskaņā ar ATAVL Pārejas noteikumu 9. punktu administratīvi teritoriālās reformas ietvaros līdz 2021. gada 1. decembrim ir paredzēts piešķirt valsts budžeta līdzekļus jaunveidojamo novadu pašvaldību teritorijas attīstības plānošanas dokumentu izstrādei, kā arī kopīgu teritorijas attīstības plānošanas dokumentu izstrādei valstspilsētu pašvaldībām ar tām blakus esošo novadu pašvaldībām.

Šobrīd administratīvi teritoriālās reformas ietvaros saskaņā ar [www.geolatvija.lv](http://www.geolatvija.lv) publicēto informāciju vairākas jaunveidojamo novadu pašvaldības ir uzsākušas ilgtspējīgas attīstības stratēģiju un attīstības programmu izstrādi. Saskaņā ar Ministru kabineta 2014. gada 14. oktobra noteikumu Nr. 628 “Noteikumi par pašvaldību teritorijas attīstības plānošanas dokumentiem” 51. punktu institūcijas, t.sk. Aizsardzības ministrija (turpmāk – Ministrija) sniedz informāciju un nosacījumus plānošanas reģionu un pašvaldību teritorijas attīstības plānošanas dokumentu izstrādei (gan uzsākto, gan plānoto) attiecībā uz valsts aizsardzības jomu.

Informējam, ka:

- 1) ņemot vērā drošības vides izmaiņas, lai stiprinātu valsts aizsardzības spējas, tajā skaitā reaģēšanas spējas, Ministrija veic esošo militāro objektu paplašināšanu un jaunu militāro objektu izveidi. Militārās infrastruktūras izveidei Ministrija pārņem valdījumā zemes vienības no Zemkopības ministrijas/AS “Latvijas Valsts meži”, pašvaldībām un privātpersonām. Ministrijas valdījumā pārņemtās zemes vienības pašvaldību teritorijas plānojumos galvenokārt ir noteiktas kā mežu teritorijas, atsevišķos gadījumos – lauksaimniecības teritorijas;
  - 2) 2020. gada 16. oktobrī stājās spēkā grozījumi Ministru kabineta 2013. gada 30. aprīļa noteikumos Nr. 240 “Vispārīgie teritorijas plānošanas, izmantošanas un apbūves noteikumi”, saskaņā ar kuriem (noteikumu 53.1.4., 56.4.9. punkts) pašvaldību teritorijas plānojumos funkcionālajām zonām “Mežu teritorija (M)” un “Lauksaimniecības teritorija (L)” ir papildināti atļautie papildizmantošanas veidi ar aizsardzības un drošības iestāžu apbūvi. Ņemot vērā minēto, lūdzam pašvaldības:
    - a. izstrādājot teritorijas plānojumus vai teritorijas plānojumu grozījumus, funkcionālajās zonās “Mežu teritorija (M)” un “Lauksaimniecības teritorija (L)” noteikt papildizmantošanas veidu – aizsardzības un drošības iestāžu apbūve;
    - b. izstrādājot ilgtspējīgas attīstības stratēģijas, telpiskās attīstības perspektīvās
- DOKUMENTS IR ELEKTRONISKI PARAKSTĪTS AR DROŠU ELEKTRONISKO PARAKSTU UN SATUR LAIKA ZĪMOGU

noteiktajās teritoriju attīstības vadlīnijās paredzēt lauksaimniecības un mežsaimniecības teritoriju izmantošanu valsts aizsardzības militāro objektu izveidei un attīstībai;

- 3) ievērojot, ka normatīvajos aktos (piem., Aizsargjoslu likums, Ministru kabineta 2009. gada 10. novembra noteikumi Nr. 1312 “Noteikumi par darbību ierobežojumiem aizsargjoslās ap valsts aizsardzības objektiem”, Ministru kabineta 2015. gada 29. septembra noteikumi Nr. 542 “Kārtība, kādā pieprasa un saņem Aizsardzības ministrijas atļauju būvēt, ierīkot un izvietot konkrētu militāro lidlauku un militārās aviācijas poligonu darbības drošībai potenciāli bīstamus objektus un veic to uzskaiti”) ir noteikti ierobežojumi teritorijas izmantošanai, lūdzam pašvaldības, izstrādājot teritorijas plānojumus vai teritorijas plānojumu grozījumus, ne tikai attēlot attiecīgās aizsargjoslas, bet arī teritorijas izmantošanas un apbūves noteikumos vai paskaidrojuma rakstā norādīt, ka teritorijas izmantošanā pastāv ierobežojumi atbilstoši attiecīgās jomas normatīvajiem aktiem;
- 4) Ministrija ir līdzatbildīga Latvijas Nacionālā attīstības plānā 2021.-2027. gadam izvirzītā rīcības virziena “Drošība” mērķa sasniegšanā – veicināt visaptverošu valsts aizsardzību, kas balstīta uz iedzīvotāju un valsts institūciju savstarpējo uzticēšanos un partnerību, kā arī visas sabiedrības gatavību pārvarēt jebkādu apdraudējumu. Minētais rīcības virziens [433] ietver jautājumus, kas skar apdraudējuma situācijas, personu un sabiedrības fizisko drošību, t.sk. civilo aizsardzību un kritisko funkciju darbības nodrošināšanu, kā arī gatavību pretoties ārējam apdraudējumam un aizstāvēt valsti, nepieciešamības gadījumā brīvprātīgi iesaistoties apdraudējuma situācijas pārvarēšanā, īstenojot visaptverošu valsts aizsardzību.

Aicinām plānošanas reģionus un pašvaldības, izstrādājot ilgtspējīgas attīstības stratēģijas un attīstības programmas, sadarboties ar Ministriju un Nacionālajiem bruņotajiem spēkiem un pieprasīt Ministrijas nosacījumus, uzsākot plānošanas dokumentu izstrādi, kā arī atzinumus par izstrādātajiem plānošanas dokumentiem.

Valsts sekretārs

J. Garisons

S.Astiča, tālr. 22037362  
[Sanita.Astica@vamoic.gov.lv](mailto:Sanita.Astica@vamoic.gov.lv)

I.Buda, tālr. 67335031  
[Inara.Buda@mod.gov.lv](mailto:Inara.Buda@mod.gov.lv)

## Adresātu saraksts

1. Daugavpils pilsētas pašvaldība;
2. Jelgavas pilsētas pašvaldība;
3. Liepājas pilsētas pašvaldība;
4. Rēzeknes pilsētas pašvaldība;
5. Rīgas pilsētas pašvaldība;
6. Ventspils pilsētas pašvaldība;
7. Aizkraukles novada pašvaldība;
8. Alūksnes novada pašvaldība;
9. Daugavpils novada pašvaldība;
10. Ādažu novada pašvaldība;
11. Bauskas novada pašvaldība;
12. Cēsu novada pašvaldība;
13. Grobiņas novada pašvaldība;
14. Dobeles novada pašvaldība;
15. Gulbenes novada pašvaldība;
16. Jelgavas novada pašvaldība;
17. Jēkabpils novada pašvaldība;
18. Krāslavas novada pašvaldība;
19. Kuldīgas novada pašvaldība;
20. Limbažu novada pašvaldība;
21. Līvānu novada pašvaldība;
22. Ludzas novada pašvaldība;
23. Madonas novada pašvaldība;
24. Mārupes novada pašvaldība;
25. Ogres novada pašvaldība;
26. Olaines novada pašvaldība;
27. Preiļu novada pašvaldība;
28. Rēzeknes novada pašvaldība;
29. Ropažu novada pašvaldība;
30. Saldus novada pašvaldība;
31. Saulkrastu novada pašvaldība;
32. Talsu novada pašvaldība;
33. Tukuma novada pašvaldība;
34. Valkas novada pašvaldība;
35. Valmieras pilsētas pašvaldība;
36. Ventspils novada pašvaldība;
37. Kurzemes plānošanas reģions;
38. Latgales plānošanas reģions;
39. Rīgas plānošanas reģions;
40. Vidzemes plānošanas reģions;
41. Zemgales plānošanas reģions.



Aizsardzības ministrija

K. Valdemāra iela 10/12, Rīga, LV-1473; tālr.: 67210124; e-pasts: [pasts@mod.gov.lv](mailto:pasts@mod.gov.lv); [www.mod.gov.lv](http://www.mod.gov.lv)

Rīgā, 10.12.2021.

Nr. MV-N/3044

**Krāslavas novada pašvaldībai**

*Par Krāslavas novada Ilgtspējīgas attīstības stratēģijas līdz 2037. gadam 1. redakciju*

Izskatot valsts vienotajā ģeotelpiskās informācijas portālā [GeoLatvija.lv](http://GeoLatvija.lv) publicēto publiskajai apspriešanai nodoto Krāslavas novada ilgtspējīgas attīstības stratēģijas līdz 2037. gadam (turpmāk – Stratēģija) 1. redakciju, Aizsardzības ministrija ir konstatējusi, ka:

- vadlīnijās lauksaimniecības teritoriju attīstībai (45. lpp.) ir noteikts, ka “Lauksaimniecības zemēs ir atļauta aizsardzības objektu ierīkošana un izmantošana, nosakot nosacījumus teritorijas plānojumā vai lokālpļānojumā”;
- vadlīnijās satiksmes un inženierkomunikāciju plānošanai (40. lpp.) ir noteikts, ka “Pieļaujams plānot militāra rakstura objektus pierobežā Eiropas Savienības ārējās robežas nostiprināšanai”;
- vadlīnijās mežsaimniecības teritoriju izmantošanai un attīstībai (45. lpp., 46. lpp.) nav paredzēta iespēja mežsaimniecības teritorijas izmantot aizsardzības objektu ierīkošanai un attīstībai.

Vēršam uzmanību, ka saskaņā ar Aizsardzības ministrijas 2021. gada 16. marta vēstulē Nr. MV-N/646 “Par informāciju un nosacījumiem plānošanas dokumentu izstrādei” (turpmāk – Vēstule) norādīto tika lūgts teritorijas attīstības plānošanā ņemt vērā to, ka arī lauksaimniecības un mežsaimniecības zeme var tikt izmantota valsts aizsardzības funkciju nodrošināšanai. Lai nodrošinātu Vēstulē iekļauto nosacījumu izpildi, lūdzam vadlīnijas mežsaimniecības teritoriju izmantošanai un attīstībai (45. lpp.) papildināt ar punktu “*Mežsaimniecības zemēs ir atļauta valsts aizsardzības objektu ierīkošana un izmantošana, nosakot nosacījumus teritorijas plānojumā vai lokālpļānojumā*”, kā arī aicinām precizēt vadlīnijās lauksaimniecības teritoriju attīstībai (45. lpp.) noteikto – “Lauksaimniecības zemēs ir atļauta valsts aizsardzības objektu ierīkošana un izmantošana, nosakot nosacījumus teritorijas plānojumā vai lokālpļānojumā”.

Citu priekšlikumu vai iebildumu par izstrādāto Krāslavas novada Stratēģijas 1. redakciju Aizsardzības ministrijai nav.

Valsts sekretāra vietnieks  
nodrošinājuma jautājumos

M. Paškēvičs

Kristīne Sproģe, 25757764  
[Kristine.Sproge@vamoic.gov.lv](mailto:Kristine.Sproge@vamoic.gov.lv)

Ināra Buda, 67335031  
[Inara.Buda@mod.gov.lv](mailto:Inara.Buda@mod.gov.lv)

Lauris Siliņš, 26479936  
[Lauris.Silins@vamoic.gov.lv](mailto:Lauris.Silins@vamoic.gov.lv)